



Płońsk, dnia 24.08.2021r



Szanowny Pan

Dariusz Żelasko

Przewodniczący Rady Powiatu

OP  
25.08.2021r.  
A.O.  
25.08.2021r.

dot. pisma OP.0001.29.2021 z dnia 23.08.2021r.

W odpowiedzi na pismo z dnia 23.08.2021r znak OP.0001.29.2021 w załączeniu przekazuję zestawienie sprawozdań Kierowników Nadzorów Wodnych Państwowego Gospodarstwa Wodnego Wody Polskie z działań podejmowanych na terenie powiatu płońskiego w 2019r. 2020.

Otrzymuje:

1. Adresat
2. a/a

Z up. STAROSTY  
~~Zbigniew Leszczyński~~  
Kierownik  
Referatu Rolnictwa, Leśnictwa  
i Ochrony Środowiska

Informację sporządził:  
Zbigniew Leszczyński



Płońsk, dn. 24.08.2021 r.

RŚ.604.60.2021

**Zestawienie sprawozdań Kierowników Nadzorów Wodnych Państwowego Gospodarstwa Wodnego Wody Polskie z działań podejmowanych w 2020 r. na terenie powiatu płońskiego wynikających z ustawy z dnia 20 lipca 2017 r. Prawo wodne.**

Do 31.12.2017 r. starosta był (w większości przypadków) organem właściwym do wydawania pozwoleń wodnoprawnych a tym samym do realizacji wielu innych zadań przewidzianych przez ustawę z dnia 18 lipca 2001 r. Prawo wodne, zarezerwowanych dla organu właściwego do wydawania pozwoleń wodnoprawnych. Ponadto starosta m.in. nadzorował działalność spółek wodnych, wyznaczał linię brzegu, stwierdzał przejście wód powierzchniowych płynących w trwały zarząd odpowiednich organów.

Przywołana w tytule ustawa z dnia 20 lipca 2017 r. Prawo wodne (aktualny publikator (Dz. U z 2021 r. poz. 624 ze zm.), wchodząc w życie z dniem 1.01.2018 r. zmieniła w istotny sposób zarządzanie gospodarką wodną w kraju. Wprowadzony nowy podmiot - Państwowe Gospodarstwo Wodne Wody Polskie, zwane w skrócie Wody Polskie, przejął zarówno prawa właścicielskie do wód jak i zadania realizowane dotychczas przez wiele organów administracyjnych, m.in. starostów.

Organami Państwowego Gospodarstwa Wodnego Wody Polskie, w myśl nowych regulacji są:

- Dyrektor Regionalnego Zarządu Gospodarki Wodnej Wód Polskich;
- Dyrektor Zarządu Zlewni Wód Polskich;
- Kierownik Nadzoru Wodnego Wód Polskich

Podział na jednostki administrowane przez poszczególne organy Wód Polskich opiera się hydrologicznym podziale zlewniowym i nie pokrywa się z podziałem administracyjnych co rodzi wiele problemów i niejasności co do właściwości poszczególnych organów.

Teren powiatu płońskiego położony jest w całości w obszarze działania Regionalnego Zarządu Gospodarki Wodnej w Warszawie.

W odniesieniu do zlewni teren powiatu płońskiego podzielony jest na obszar działania:

- gmina Baboszewo – Zarząd Zlewni w Ciechanowie Nadzór Wodny w Płońsku, Nadzór Wodny w Ciechanowie;
- gmina Czerwińsk nad Wisłą - Zarząd Zlewni w Ciechanowie Nadzór Wodny w Płońsku, Zarząd Zlewni we Włocławku Nadzór Wodny w Wyszogrodzie;
- gmina Dzierżążnia - Zarząd Zlewni w Ciechanowie Nadzór Wodny w Płońsku;



- gmina Joniec - Zarząd Zlewni w Ciechanowie Nadzór Wodny w Płońsku, Nadzór Wodny w Ciechanowie;
- gmina Naruszewo - Zarząd Zlewni w Ciechanowie Nadzór Wodny w Płońsku, Zarząd Zlewni we Włocławku Nadzór Wodny w Wyszogrodzie, Nadzór Wodny w Płocku
- gmina Nowe Miasto - Zarząd Zlewni w Ciechanowie Nadzór Wodny w Płońsku, Nadzór Wodny w Ciechanowie;
- gmina Płońsk - Zarząd Zlewni w Ciechanowie Nadzór Wodny w Płońsku;
- miasto Płońsk - Zarząd Zlewni w Ciechanowie Nadzór Wodny w Płońsku;
- gmina Raciąż - Zarząd Zlewni w Ciechanowie Nadzór Wodny w Płońsku, Nadzór Wodny w Ciechanowie, Zarząd Zlewni we Włocławku Nadzór Wodny w Sierpcu;
- miasto Raciąż - Zarząd Zlewni w Ciechanowie Nadzór Wodny w Płońsku;
- gmina Sochocin - Zarząd Zlewni w Ciechanowie Nadzór Wodny w Płońsku, Nadzór Wodny w Ciechanowie;
- gmina Załuski - Zarząd Zlewni w Ciechanowie Nadzór Wodny w Płońsku, Zarząd Zlewni we Włocławku Nadzór Wodny w Wyszogrodzie

Zgodnie z art. 250 ust. 10 i 11 ustawy z dnia 20 lipca 2017 r. Prawo wodne, kierownik nadzoru wodnego przedstawia, do końca drugiego kwartału roku następującego po roku, którego dotyczy to sprawozdanie, właściwej radzie powiatu (miasta) roczne sprawozdanie z działań podejmowanych na terenie powiatu.

W ustawowym terminie do Starostwa Powiatowego w Płońsku wpłynęły:

- „*Sprawozdanie z działań podejmowanych na terenie Nadzoru Wodnego w Płońsku na obszarach powiatów płońskiego, płockiego, sierpeckiego, żuromińskiego, ciechanowskiego, pultuskiego, nowodworskiego za rok 2020*”
- „*Sprawozdanie z działań podejmowanych na terenie Nadzoru Wodnego w Ciechanowie na obszarach powiatów ciechanowskiego, płońskiego, mławskiego, pultuskiego, makowskiego, przasnyskiego i żuromińskiego za rok 2020*”
- „*Sprawozdanie z działań podejmowanych na terenie Nadzoru Wodnego w Wyszogrodzie na obszarach powiatów płockiego, sochaczewskiego, nowodworskiego, płońskiego za rok 2020*”
- „*Sprawozdanie z działań podejmowanych na terenie Nadzoru Wodnego w Sierpcu na obszarach powiatów sierpeckiego, płockiego, żuromińskiego, brodnickiego, rypińskiego, lipnowskiego, płońskiego i działdowskiego za rok 2020*”
- „*Sprawozdanie z działań podejmowanych na terenie Nadzoru Wodnego w Płocku na obszarach powiatów płockiego i sochaczewskiego za rok 2020*”

Podstawowe zadania Nadzorów Wodnych, wynikające z ustawy oraz wykazane w ww. dokumentach (kopie w załączeniu) to:

- prowadzenie Biura Obsługi Klienta (BOK) oraz biura podawczego w zakresie właściwości nadzoru wodnego,
- prowadzenie postępowań administracyjnych w zakresie zgłoszeń wodnoprawnych,



- prowadzenie postępowań administracyjnych w sprawach dotyczących zwolnienia od zakazu grodzienia nieruchomości przyległych do publicznych śródlądowych wód powierzchniowych,
- załatwianie skarg i wniosków oraz prowadzenie ich rejestru,
- monitorowanie sytuacji na rzekach i ciekach naturalnych oraz informowanie Zarządu Zlewni o zagrożeniach w sytuacji wystąpienia ekstremalnych zjawisk hydrologicznych, prowadzenie współpracy z Centrum Operacyjnym Ochrony Przeciwpowodziowej RZGW,
- opiniowanie przekroczenia cieków, przepustów, lokalizacji budynków, wylotów z kanalizacji, stawów, ujęć wody, zbiorników wodnych i innych obiektów,
- dokonywanie okresowych przeglądów wód i urządzeń wodnych,
- współudział w przygotowywaniu planu w zakresie utrzymania wód, urządzeń wodnych, usuwania szkód oraz uzyskiwania wymaganych prawem decyzji pozwalających na prowadzenie prac utrzymaniowych,
- dokonywanie odczytów wskazań urządzeń pomiarowych,
- utrzymywanie i eksploatacja urządzeń wodnych oraz cieków naturalnych będących własnością Skarbu Państwa – PGW Wody Polskie oraz ich nadzór nad realizacją prac wykonywanych przez firmy zewnętrzne,
- współpraca z jednostkami samorządowymi oraz organami odpowiedzialnymi za ochronę środowiska i gospodarkę wodną w zakresie właściwości nadzoru wodnego,
- zapewnienie oznakowania, utrzymywania i kontroli szlaków żeglugowych na śródlądowych drogach wodnych,
- współudział w zakresie nadzoru nad wykonywaniem obowiązków użytkowników obwodów rybackich,
- współpraca w akcji powodziowej i szacowaniu szkód powodziowych,
- administrowanie obiektami nadzoru wodnego

Zakres prac wykonywanych na terenie działania poszczególnych nadzorów wodnych przedstawiony został w załączonych sprawozdaniach.

Zgodnie z art. 250 ust. 12 ustawy z dnia 20 lipca 2017 r. Prawo wodne, rada powiatu, na podstawie sprawozdania Kierownika Nadzoru Wodnego, może określić, w drodze uchwały będącej aktem prawa miejscowego, istotne dla wspólnoty samorządowej problemy gospodarowania wodami. W ocenie Starosty Płońskiego analiza, przedłożonych Radzie Powiatu w Płońsku, sprawozdań Kierowników Nadzorów Wodnych nie pozwala na zdefiniowanie „istotnych dla wspólnoty samorządowej problemów gospodarowania wodami”.

Informację sporządził:

Zbigniew Leszczyński





RS: 604 . 2021



Państwowe  
Gospodarstwo Wodne  
Wody Polskie



PP/P.0018493.2021  
2021-08-25  
Starostwo Powiatowe w Płońsku

STAROSTWO POWIATOWE  
w Płońsku  
KANCELARIA OGÓLNA

DATA  
WPŁYWU: 25. CZE. 2021

Nr rejestru ..... ilość zał. 1 kpl.

Podpis:

RS  
OD  
A/G  
25. 06. 2021.

**Państwowe Gospodarstwo  
Wodne  
Wody Polskie**  
Nadzór Wodny w Płońsku  
ul. Sienkiewicza 11  
09-100 Płońsk

**SPRAWOZDANIE Z DZIAŁAŃ PODEJMOWANYCH NA TERENIE  
NADZORU WODNEGO W PŁOŃSKU  
NA OBSZARACH POWIATÓW PŁOŃSKIEGO, PŁOCKIEGO  
SIERPECKIEGO, ŻUROMIŃSKIEGO, CIECHANOWISKIEGO,  
PUŁTUSKIEGO, NOWODWORSKIEGO  
ZA ROK 2020**

Płońsk, czerwiec 2021 rok



## **Spis treści:**

- 1. Podstawa prawna sprawozdania.**
- 2. Obszar działania Nadzoru Wodnego wraz z mapą i krótką charakterystyką.**
- 3. Zestawienie gmin znajdujących się na terenie działania Nadzoru Wodnego.**
- 4. Zakres prac wykonanych na terenie działania Nadzoru Wodnego.**
- 5. Ilość i rodzaj spraw prowadzonych przez Nadzór Wodny.**
- 6. Pozostałe informacje.**

## 1. Podstawa prawna sprawozdania.

W związku z obowiązkiem wynikającym z zapisów art. 250 ust. 10 ustawy z 20 lipca 2017 r. - Prawo wodne (Dz. U. z 2021 r. poz. 624) przedstawiam Radzie Powiatu Płońskiego roczne sprawozdanie z działań podejmowanych w roku 2020, na terenie powiatów płońskiego, płockiego, sierpeckiego, żuromińskiego, ciechanowskiego, pułtuskiego i nowodworskiego przez Państwowe Gospodarstwo Wodne Wody Polskie Zarząd Zlewni w Ciechanowie Nadzór Wodny w Płońsku.

Do podstawowych zadań Nadzoru Wodnego należy w szczególności:

- a) prowadzenie Biura Obsługi Klienta (BOK) oraz biura podawczego w zakresie właściwości nadzoru wodnego,
- b) prowadzenie postępowań administracyjnych w zakresie zgłoszeń wodnoprawnych,
- c) prowadzenie postępowań administracyjnych w sprawach dotyczących zwolnienia od zakazu grodzenia nieruchomości przyległych do publicznych śródlądowych wód powierzchniowych,
- d) załatwianie skarg i wniosków, oraz prowadzenie ich rejestru,
- e) monitorowanie sytuacji na rzekach i ciekach naturalnych oraz informowanie Zarządu Zlewni o zagrożeniach w sytuacji wystąpienia ekstremalnych zjawisk hydrologicznych, prowadzenie współpracy z Centrum Operacyjnym Ochrony Przeciwpowodziowej RZGW,
- f) opiniowanie przekroczenia cieków, przepustów, lokalizacji budynków, wylotów z kanalizacji, stawów, ujęć wody, zbiorników wodnych i innych obiektów,
- g) dokonywanie okresowych przeglądów wód i urządzeń wodnych,
- h) współudział w przygotowywaniu planu w zakresie utrzymania wód, urządzeń wodnych, usuwania szkód oraz uzyskiwania wymaganych prawem decyzji pozwalających na prowadzenie prac utrzymaniowych,
- i) dokonywanie odczytów wskazań urządzeń pomiarowych,
- j) utrzymywanie i eksploatacja urządzeń wodnych oraz cieków naturalnych będących własnością Skarbu Państwa - PGW Wody Polskie oraz ich nadzór nad realizacją prac wykonywanych przez firmy zewnętrzne,
- k) współpraca z jednostkami samorządowymi oraz organami odpowiedzialnymi za ochronę środowiska i gospodarkę wodną w zakresie właściwości nadzoru wodnego,
- l) zapewnienie oznakowania, utrzymywania i kontroli szlaków żeglugowych na śródlądowych drogach wodnych,
- m) współudział w zakresie nadzoru nad wykonywaniem obowiązków użytkowników obwodów rybackich,
- n) współpraca w akcji powodziowej i szacowaniu szkód powodziowych,
- o) administrowanie obiektami nadzoru wodnego.

## 2. Obszar działania Nadzoru Wodnego wraz z mapą i krótką charakterystyką.

Nadzór Wodny w Płońsku obejmuje swoim zasięgiem powiat płoński, a także część powiatu ptockiego, sierpeckiego, żuromińskiego, ciechanowskiego, pułtuskiego i nowodworskiego. Całkowita powierzchnia obszaru objęta zasięgiem Nadzoru Wodnego w Płońsku wynosi 1678,7 km<sup>2</sup>. Długość cieków na terenie administrowanym przez Nadzór Wodny w Płońsku wynosi 385,358 km.



## 3. Zestawienie gmin znajdujących się na terenie działania Nadzoru Wodnego w Płońsku.

Zarząd Zlewni	Nadzór Wodny	Powiat	Gmina
Zarząd Zlewni w Ciechanowie	Płońsk	płoński	Baboszewo
			Czerwińsk nad Wisłą
			Dzierżążnia
			Joniec
			Naruszewo
			Nowe Miasto
			m. Płońsk
			Płońsk
			m. Raciąż
			Raciąż
		Sochocin	
		Załuski	
		ptocki	Bulkowo
			Drobin
Starożreby			



			Wyszogród
			Rościszewo
	sierpecki		Sierpc
			Zawidz
	żuromiński		Siemiątkowo
	ciechanowski		Gliniojeck
			Ojrzeń
	pułtuski		Świercze
			Winnica
	nowodworski		Nasielsk
			Nowy Dwór Mazowiecki
			Pomiechówek
			Zakroczym

#### 4. Zakres prac wykonanych na terenie działania Nadzoru Wodnego w Płońsku.

L.p.	Gmina	Nazwa zrealizowanego zadania	Opis zadania	Wartość wykonanych prac
1.	Baboszewo	Utrzymanie wód na terenie Nadzoru Wodnego w Płońsku rzeka Dobrzyca od km 0+000 do km 14+844	Wykoszenie porostów ręcznie ze skarp cieku, porost gęsty twardy, wykoszenie porostów ręcznie z dna cieku, porost gęsty z wygrabieniem, ręczne ścinanie krzaków, usuwanie z koryta cieku zatorów i przetamowań	85 062,27 zł
2.	Baboszewo	Utrzymanie wód na terenie Nadzoru Wodnego w Płońsku rzeka Kanał R od km 0+000 do km 5+086	Wykoszenie porostów ręcznie ze skarp cieku, porost gęsty twardy, wykoszenie porostów ręcznie z dna cieku, porost gęsty z wygrabieniem, ręczne ścinanie krzaków, usuwanie z koryta cieku zatorów i przetamowań	28 731,12 zł
3.	Baboszewo Raciąż	Utrzymanie wód na terenie Nadzoru Wodnego w Płońsku rzeka Rokitnica od km 0+000 do km 16+090	Wykoszenie porostów ręcznie ze skarp cieku, porost gęsty twardy, wykoszenie porostów ręcznie z dna cieku, porost gęsty z wygrabieniem, ręczne ścinanie krzaków, usuwanie z koryta cieku zatorów i przetamowań	72 667,93 zł
4.	Raciąż, miasto Raciąż, Drobin	Utrzymanie wód na terenie Nadzoru Wodnego w Płońsku rzeka Karsówka od km 0+000 do km 15+000	Wykoszenie porostów ręcznie ze skarp cieku, porost gęsty miękki z wygrabieniem od km 0+000 do km 1+381, wykoszenie porostów ręcznie ze skarp cieku, porost gęsty twardy od km 1+381 do km 15+000, wykoszenie porostów ręcznie z dna cieku, porost gęsty z wygrabieniem, ręczne ścinanie krzaków, usuwanie z koryta cieku zatorów i przetamowań	71 723,75 zł
5.	Raciąż Siemiątkowo	Utrzymanie wód na terenie Nadzoru Wodnego w Płońsku rzeka Raciążnica od km 37+905 do km 45+925	Wykoszenie porostów ręcznie ze skarp cieku, porost gęsty twardy, wykoszenie porostów ręcznie z dna cieku, porost gęsty z wygrabieniem, ręczne ścinanie	27 697,18 zł

			krzaków, usuwanie z koryta cieków zatorów i przetamowań	
6.	Raciąż Siemiątkowo	Utrzymanie wód na terenie Nadzoru Wodnego w Płońsku rzeka Potok Zadębie od km 0+000 do km 13+318	Wykoszenie porostów ręcznie ze skarp cieków, porost gęsty twardy, wykoszenie porostów ręcznie z dna cieków, porost gęsty z wygrabieniem, ręczne ścinanie krzaków, usuwanie z koryta cieków zatorów i przetamowań	89 516,86 zł
7.	Siemiątkowo	Utrzymanie wód na terenie Nadzoru Wodnego w Płońsku rzeka Pijawnia od km 0+000 do km 5+026	Wykoszenie porostów ręcznie ze skarp cieków, porost gęsty twardy, wykoszenie porostów ręcznie z dna cieków, porost gęsty z wygrabieniem, ręczne ścinanie krzaków, usuwanie z koryta cieków zatorów i przetamowań	32 047,09 zł
8.	Miasto Raciąż	Utrzymanie wód na terenie Nadzoru Wodnego w Płońsku rzeka Raciążnica od km 31+930 do km 35+132	Wykoszenie porostów ręcznie ze skarp cieków, porost gęsty miękki od km 31+930 do km 32+850, wykoszenie porostów ręcznie ze skarp cieków, porost gęsty twardy od km 32+850 do km 32+132, wykoszenie porostów z dna cieków, porost gęsty z wygrabieniem, ręczne ścinanie krzaków, usuwanie z koryta cieków zatorów i przetamowań	32 452,91 zł
9.	Zawidz	Utrzymanie wód na terenie Nadzoru Wodnego w Płońsku rzeka Raciążnica od km 45+925 do km 54+925	Wykoszenie porostów ręcznie ze skarp cieków, porost gęsty twardy, wykoszenie porostów ręcznie z dna cieków, porost gęsty z wygrabieniem, ręczne ścinanie krzaków, usuwanie z koryta cieków zatorów i przetamowań	52 042,60 zł
10.	Dzierżążnia Starożreby	Utrzymanie wód na terenie Nadzoru Wodnego w Płońsku rzeka Dzierżążnica od km 0+000 do km 12+440	Wykoszenie porostów ręcznie ze skarp cieków, porost gęsty twardy, wykoszenie porostów ręcznie z dna cieków, porost gęsty z wygrabieniem, ręczne ścinanie krzaków, usuwanie z koryta cieków zatorów i przetamowań	56 355,84 zł
11.	Płońsk Dzierżążnia Starożreby	Utrzymanie wód na terenie Nadzoru Wodnego w Płońsku rzeka Płonka od km 14+608 do km 25+664 i od km 44+038 do km 46+790	Wykoszenie porostów ręcznie ze skarp cieków, porost gęsty twardy, wykoszenie porostów ręcznie z dna cieków, porost gęsty z wygrabieniem, ręczne ścinanie krzaków, usuwanie z koryta cieków zatorów i przetamowań	86 168,43 zł
12.	Płońsk, miasto Płońsk	Utrzymanie wód na terenie Nadzoru Wodnego w Płońsku rzeka Płonka od km 7+068 do km 14+608	Wykoszenie porostów ręcznie ze skarp cieków, porost gęsty twardy, wykoszenie porostów ręcznie ze skarp cieków, porost gęsty miękki od km 10+924 do km 13+370, wykoszenie porostów ręcznie z dna cieków, porost gęsty z wygrabieniem, oczyszczenie płyt betonowych, usuwanie z koryta cieków zatorów i przetamowań	49 497,32 zł

13.	miasto Płońsk	Utrzymanie wód na terenie Nadzoru Wodnego w Płońsku rzeka Kanał Piaski od km 0+165 do km 0+550	Wykoszenie porostów ręcznie ze skarp cieku, porost gęsty twardy, wykoszenie porostów ręcznie z dna cieku, porost gęsty z wygrabieniem, oczyszczenie kraty przy rurociągu z zanieczyszczeń w km 0+165	5 177,70 zł
14.	Płońsk, miasto Płońsk, Dzierżążnia, Naruszewo, Bulkowo	Utrzymanie wód na terenie Nadzoru Wodnego w Płońsku rzeka Żurawianka Główna od km 0+000 do km 20+000	Wykoszenie porostów ręcznie ze skarp cieku, porost gęsty twardy, wykoszenie porostów ręcznie z dna cieku, porost gęsty z wygrabieniem, ręczne ścinanie krzaków, usuwanie z koryta cieku zatorów i przetamowań	135 391,60 zł
15.	Naruszewo	Utrzymanie wód na terenie Nadzoru Wodnego w Płońsku rzeka Żurawianka Południowa od km 0+000 do km 14+624	Wykoszenie porostów ręcznie ze skarp cieku, porost gęsty twardy, wykoszenie porostów ręcznie z dna cieku, porost gęsty z wygrabieniem, ręczne ścinanie krzaków, usuwanie z koryta cieku zatorów i przetamowań	65 983,48 zł
16.	Załuski	Utrzymanie wód na terenie Nadzoru Wodnego w Płońsku rzeka Ciek spod Zdunowa od km 7+974 do km 11+476	Wykoszenie porostów ręcznie ze skarp cieku, porost gęsty twardy, wykoszenie porostów ręcznie z dna cieku, porost gęsty z wygrabieniem, ręczne ścinanie krzaków, usuwanie z koryta cieku zatorów i przetamowań	15 959,97 zł
<b>łącznie ciek:</b>		<b>156,157 km</b>		<b>906 476,05 zł</b>
1.	Raciąż	Wykonanie zamknięć szandorowych na jazach na rzece Raciążnicy w km 37+905, 39+097, 40+410, 41+246 i Potoku Zadębie w km 3+173	Wykonanie 27 sztuk szandorów drewnianych grubości po ostruganiu 70-120 mm i wysokości 20 i 25 cm z okuciami stalowymi na 5 budowach piętrzących	17 318,40 zł
2.	Raciąż	Odbudowa jazu na rzece Potok Zadębie w km 0+700	Odbudowa jazu w celu przywrócenia funkcjonalności istniejącej budowli piętrzącej	388 396,39 zł
3.	Siemiątkowo	Odbudowa jazu na rzece Potok Zadębie w km 6+716	Odbudowa jazu w celu przywrócenia funkcjonalności istniejącej budowli piętrzącej	322 868,39 zł

##### 5. Ilość spraw wpływających i prowadzonych przez Nadzór Wodny w Płońsku.

Podstawa prawna: Prawo wodne z 20 lipca 2017 r. Dz.U. 2018. 2268

Kwartał	Zgody wodnoprawne na podstawie art. 397 ust. 3 pkt 3 (w związku z art. 240 ust. 5 pkt 1)	Ilość spraw wpływających do NW (wnioski, skargi, inne)
I	8	99
II	8	30
III	21	43




IV	15	85
<b>ROCZNIE</b>	<b>52</b>	<b>257</b>

## 6. Pozostałe informacje.

W roku 2020 do Nadzoru Wodnego w Płońsku nie zgłoszono problemów związanych z podtopieniami, wezbraniami, zjawiskami lodowymi ani suszą. Ponadto prowadzone były prace utrzymaniowe na ciekach realizowane przez firmy zewnętrzne wyłonione w drodze przetargów nieograniczonych oraz prace związane z utrzymaniem drożności rzek oraz eksploatacją budowli hydrotechnicznych (jazów) prowadzone przez Zespół ds. Wsparcia Technicznego przy Zarządzie Zlewni w Ciechanowie. Podejmowano głównie działania polegające na udrożnieniu odpływu wód poprzez rozbiórkę przetamowań wykonanych przez bobry. Łącznie na terenie działania Nadzoru Wodnego w Płońsku konserwacją objętych zostało 156,157 km rzek, co stanowi 40,52% wszystkich cieków administrowanych przez tut. Nadzór. Dodatkowo wykonane zostały nowe zamknięcia szandorowe dla pięciu jazów w m. Budy Kraszewskie, Kraszewo Czubaki, Bielany w celu prowadzenia piętrzeń oraz odebrano komisyjnie zadnie inwestycyjne dotyczące odbudowy dwóch jazów na rzece Potok Zadębie.

Kierownik Nadzoru Wodnego w Płońsku podejmował wszelkie działania kierując się ochroną wód poprzez wypełnianie celów środowiskowych ustalonych w „Planie gospodarowania wodami na obszarze dorzecza Wisły” współdziałając przy tym z jednostkami samorządowymi oraz organami odpowiedzialnymi za ochronę środowiska i gospodarkę wodną w realizacji zadań służących ochronie wód oraz prowadzeniu zrównoważonego gospodarowania wodami. Kierownik Nadzoru Wodnego zorganizował spotkanie z samorządami i instytucjami tj. starostami, wójtami, burmistrzami, spółkami wodnymi oraz przedstawicielami izb rolniczych i ARiMR w celu omówienia problemów dotyczących przeciwdziałania skutkom suszy. Ze względu na duży teren działania spotkania zostały zorganizowane w dwóch turach. Pierwsze odbyło się 21 lipca 2020 r. w siedzibie ZZ w Ciechanowie, drugie 24 sierpnia 2020 r. również w siedzibie ZZ w Ciechanowie. Łącznie zaproszono 32 instytucje. Oba spotkania cieszyły się dużym zainteresowaniem.

OP. 0004. 64. 2021



Państwowe  
Gospodarstwo Wodne  
Wody Polskie

Ciechanów, dnia 22 czerwca 2021 r.

WA.1.1.0311.1.2021.CB



PP/P.0018416.2021

2021-06-24  
Starostwo Powiatowe w Płońsku

STAROSTWO POWIATOWE  
w Płońsku  
KANCELARIA GOSPODARSTWA WODNEGO

DATA WPROSZENIA: 24. CZE. 2021

Nr rejestru: \_\_\_\_\_ kłosa rej.: \_\_\_\_\_  
Prost.: \_\_\_\_\_

OP / P. U.  
22.06.2021

1.00 / P. U.  
16.06.2021

wg. rozdzielnika

M.S.  
21062021

Kierownik Nadzoru Wodnego w Ciechanowie działając na podstawie art. 250 ust. 10 ustawy z dnia 20 lipca 2017 r. – Prawo wodne (Dz. U. z 2020 r., poz. 310 ze zm.) przekazuje w załączeniu roczne sprawozdanie z działań podejmowanych w 2019 roku na terenie nadzoru.

KIEROWNIK  
CEZARY BELY  
Cezary Bely

**Otrzymują:**

1. Rada Powiatu w Ciechanowie  
ul. 17 Stycznia 7, 06-400 Ciechanów
2. Rada Powiatu w Makowie Mazowieckim  
ul. Rynek 1, 06-200 Maków Mazowiecki
3. Rada Powiatu w Mławie  
ul. Wł. Stanisława Reymonta 6, 06-500 Mława
4. Rada Powiatu w Płońsku  
ul. Płocka 39, 09-100 Płońsk
5. Rada Powiatu w Pułtusku  
ul. Marii Skłodowskiej-Curie 11, 06-100 Pułtusk
6. Rada Powiatu w Przasnyszu  
ul. Św. St. Kostki 5, 06-300 Przasnysz
7. Rada Powiatu w Żurominie  
Plac Piłsudskiego 4, 09-300 Żuromin
8. aa.

Państwowe Gospodarstwo Wodne Wody Polskie

Nadzór Wodny w Ciechanowie

ul. Powstańców Warszawskich 11, 06-400 Ciechanów

tel.: +48 (23) 67 42 436 | faks: +48 (23) 67 42 4 51 | e-mail: nw-ciechanow@wody.gov.pl

www.wody.gov.pl



**Państwowe Gospodarstwo  
Wodne  
Wody Polskie**  
Nadzór Wodny w Ciechanowie  
ul. Powstańców Warszawskich 11  
06-400 Ciechanów

**SPRAWOZDANIE Z DZIAŁAŃ PODEJMOWANYCH NA TERENIE  
NADZORU WODNEGO W CIECHANOWIE  
NA OBSZARACH POWIATÓW CIECHANOWSKIEGO, PŁOŃSKIEGO,  
MŁAWSKIEGO, PUŁTUSKIEGO, MAKOWSKIEGO,  
PRZASNYSKIEGO, ŻUROMIŃSKIEGO  
ZA ROK 2020**

Ciechanów, czerwiec 2021 rok



## Spis treści:

1. Podstawa prawna sprawozdania.
2. Obszar działania Nadzoru Wodnego wraz z mapą i krótką charakterystyką.
3. Zestawienie gmin znajdujących się na terenie działania Nadzoru Wodnego.
4. Zakres prac wykonanych na terenie działania Nadzoru Wodnego.
5. Ilość i rodzaj spraw prowadzonych przez Nadzór Wodny.
6. Pozostałe informacje.

## 1. Podstawa prawna sprawozdania.

W związku z obowiązkiem wynikającym z zapisów art. 250 ust. 10 ustawy z 20 lipca 2017 r. Prawo wodne (Dz. U. z 2020 r. poz. 310 z późn. zm.) przedstawiam Radzie Powiatu (Miasta) roczne sprawozdanie z działań podejmowanych w roku 2018, na terenie powiatów ciechanowskiego, płońskiego, mławskiego, pułtuskiego, makowskiego, przasnyskiego i żuromińskiego przez Państwowe Gospodarstwo Wodne Wody Polskie, Regionalny Zarząd Gospodarki Wodnej w Warszawie, Zarząd Zlewni w Ciechanowie, Nadzór Wodny w Ciechanowie.

Do podstawowych zadań Nadzoru Wodnego należy w szczególności:

- a) prowadzenie Biura Obsługi Klienta (BOK) oraz biura podawczego w zakresie właściwości nadzoru wodnego,
- b) prowadzenie postępowań administracyjnych w zakresie zgłoszeń wodnoprawnych,
- c) prowadzenie postępowań administracyjnych w sprawach dotyczących zwolnienia od zakazu grodzenia nieruchomości przyległych do publicznych śródlądowych wód powierzchniowych,
- d) załatwianie skarg i wniosków, oraz prowadzenie ich rejestru,
- e) monitorowanie sytuacji na rzekach i ciekach naturalnych oraz informowanie Zarządu Zlewni o zagrożeniach w sytuacji wystąpienia ekstremalnych zjawisk hydrologicznych, prowadzenie współpracy z Centrum Operacyjnym Ochrony Przeciwpowodziowej RZGW,
- f) opiniowanie przekroczenia cieków, przepustów, lokalizacji budynków, wylotów z kanalizacji, stawów, ujęć wody, zbiorników wodnych i innych obiektów,
- g) dokonywanie okresowych przeglądów wód i urządzeń wodnych,
- h) współudział w przygotowywaniu planu w zakresie utrzymania wód, urządzeń wodnych, usuwania szkód oraz uzyskiwania wymaganych prawem decyzji pozwalających na prowadzenie prac utrzymaniowych,
- i) dokonywanie odczytów wskazań urządzeń pomiarowych,
- j) utrzymywanie i eksploatacja urządzeń wodnych oraz cieków naturalnych będących własnością Skarbu Państwa - PGW Wody Polskie oraz ich nadzór nad realizacją prac wykonywanych przez firmy zewnętrzne,
- k) współpraca z jednostkami samorządowymi oraz organami odpowiedzialnymi za ochronę środowiska i gospodarkę wodną w zakresie właściwości nadzoru wodnego,
- l) zapewnienie oznakowania, utrzymywania i kontroli szlaków żeglugowych na śródlądowych drogach wodnych,
- m) współudział w zakresie nadzoru nad wykonywaniem obowiązków użytkowników obwodów rybackich,
- n) współpraca w akcji powodziowej i szacowaniu szkód powodziowych,
- o) administrowanie obiektami nadzoru wodnego.

## 2. Obszar działania Nadzoru Wodnego wraz z mapą i krótką charakterystyką.

Nadzór Wodny w Ciechanowie obejmuje swoim zasięgiem głównie powiat ciechanowski, a także część powiatu płońskiego, mławskiego, pułtuskiego, makowskiego, przasnyskiego i żuromińskiego. Całkowita powierzchnia obszaru objęta zasięgiem NW w Ciechanowie wynosi 1805 km<sup>2</sup>.

Długość cieków na terenie administrowanym przez NW w Ciechanowie wynosi 430,653 km.



## 3. Zestawienie gmin znajdujących się na terenie działania Nadzoru Wodnego.

Zarząd Zlewni	Nadzór Wodny	Powiat	Gmina
Zarząd Zlewni w Ciechanowie	Ciechanów	ciechanowski	m. Ciechanów
			Ciechanów
			Glinojeczek
			Gołymin-Ośrodek
			Grudusk
			Ojrzeń
			Opinogóra Górna
			Regimin
		Sońsk	
		płoński	Baboszewo
Joniec			

			Nowe Miasto
			Raciąż
			Sochocin
		mławski	Dzierzgowo
			Mława
			Radzanów
			Szreńsk
			Strzegowo
			Stupsk
			Szydłowo
			Wieczfnia Kościelna
			Wiśniewo
			pułtuski
		Świercze	
		makowski	Karniewo
		przasnyski	Krasne
			Czernice Borowe
		żuromiński	Siemiątkowo

#### 4. Zakres prac wykonanych na terenie działania NW w Ciechanowie

L.p.	Gmina	Nazwa zrealizowanego zadania	Opis zadania	Wartość wykonanych prac
1	Baboszewo	Usunięcie powalonych drzew z koryta rzeki Wkry w m. Dziektarzewo, gm. Baboszewo	Usunięcie drzew zagrażających bezpieczeństwu	4 160,00 zł
2	Ojrzeń, Ciechanów, Regimin	Remont budowli piętrzących na rzece tydynia w km: 16+515, 23+955, 35+145, 38+910 i 47+880	Roboty remontowe i konserwacyjne na budowlach piętrzących	159 338,14 zł
3	Radzanów, Baboszewo, Ojrzeń, Głinojeck, Strzegowo, Ciechanów	Utrzymanie wód na terenie Nadzoru Wodnego w Ciechanowie – rzeka Bieżanka od km 0+000 do km 8+060; rzeka Kanał Goszczyce od km 0+000 do km 4+455; rzeka Obrębówka od km 0+000 do km 12+335; rzeka Rosica od km 0+000 do km 19+480	Zapewnienia spływu wód z obszarów zmeliorowanych normalnych warunkach hydrologicznych.	188 103,42 zł



4	Regimin, Stupsk, Szydłowo, Ciechanów, Grudusk, Ojrzeń, Głinojeck	Utrzymanie wód na terenie Nadzoru Wodnego w Ciechanowie – rzeka Czerwienica od km 0+000 do km 4+895; rzeka Giedniówka od km 0+000 do km 18+850; rzeka tydynia od km 32+260 do km 67+515; rzeka Pławnica od km 0+000 do km 9+750; rzeka Stawnica od km 0+000 do km 8+695; rzeka Struga Gruduski od km 0+000 do km 6+250	Zapewnienia spływu wód z obszarów zmeliorowanych normalnych warunkach hydrologicznych.	369 952,40 zł
5	Opinogóra Górna, Gołmin Ośrodek, Ciechanów, Regimin, Sońsk, Czernice Borowe, Nowe Miasto	Utrzymanie wód na terenie Nadzoru Wodnego w Ciechanowie – rzeka Sona Wschodnia od km 0+000 do km 36+720; rzeka Sona Zachodnia od km 0+000 do km 22+85; rzeka Struga Sońsk od km 0+000 do km 4+880; rzeka Tatarka od 0+000 do km 8+850	Zapewnienia spływu wód z obszarów zmeliorowanych normalnych warunkach hydrologicznych.	219 903,43 zł
6	Strzegowo	Wycinka 3 szt. drzew rosnących na skarpie rzeki Wkry w m. Strzegowo, gm. Strzegowo	Usunięcie drzew zagrażających bezpieczeństwu	5 076,00 zł
7	Nowe Miasto, Sońsk, Ojrzeń, Ciechanów, Regimin	Utrzymanie obiektów piętrzących na terenie Nadzoru Wodnego w Ciechanowie	Piętrzenie wody i utrzymywanie retencji korytowej	39 861,02 zł

##### 5. Ilość spraw wpływających i prowadzonych przez Nadzór Wodny

Podstawa prawna: Prawo wodne z 20 lipca 2017 r. Dz. U. z 2020 r. poz. 310 z późn. zm.

Kwartał	Zgody wodnoprawne na podstawie art. 397 ust. 3 pkt 3 (w związku z art. 240 ust. 5 pkt 1)	Ilość spraw wpływających do NW (wnioski, skargi, inne)
I	4	148
II	10	165
III	16	83
IV	17	60
<b>ROCZNIE</b>	<b>47</b>	<b>456</b>

## 6. Pozostałe informacje.

W ubiegłym roku do Nadzoru Wodnego w Ciechanowie nie zgłoszono problemów związanych z potopieniami, wezbraniami, zjawiskami lodowymi i suszą. Jednym z najczęściej występujących problemów było zakłócenie odpływu wód spowodowane tamami bobrowymi. W takich przypadkach Nadzór Wodny w Ciechanowie podejmował działania, w efekcie których Grupa Wsparcia Technicznego Zarządu Zlewni w Ciechanowie dokonywała rozbiórki tam i zatorów na warunkach określonych wydanymi decyzjami Regionalnego Dyrektora Ochrony Środowiska. Kierownik Nadzoru Wodnego zorganizował w miesiącu sierpniu dwa spotkania z samorządami tj. starostami, wójtami, prezydentem, spółkami wodnymi oraz przedstawicielami izb rolniczych i ARiMR w celu omówienia problemów dotyczących przeciwdziałania skutkom suszy.

KIEROWNIK  
CEZARY BETLEY  
*Cezary Betley*





Państwowe  
Gospodarstwo Wodne  
Wody Polskie

WA.7.5.530.1.2021.PD

Wyszogród, dn. 14.06.2021r.

STAROSTWO POWIATOWE  
w Płońsku  
KANCELARIA OGÓLNA

DATA  
WPLYWU 16. CZE. 2021

Nr rejestru ..... ilość zał. 1

Podpis: .....

op  
16.06.2021



PP/P.0017486.2021  
2021-06-18  
Starostwo Powiatowe w Płońsku

Wg rozdzielnika

Dotyczy: roczne sprawozdanie z działań podejmowanych na terenie powiatu

Zgodnie z art. 250 pkt. 10 ustawy z dnia 20 lipca 2017 r. Prawo wodne ( Dz. U. 2021 poz. 624, 784) w załączeniu przekazuję roczne sprawozdanie z działań podejmowanych na terenie powiatu.

KIEROWNIK  
Przemysław Perengowski

Otrzymała:

1. Dariusz Żelazko Przewodniczący Rady Powiatu Płońskiego, ul. Płocka 39, 09-100 Płońsk
2. Andrzej Kierkowski Przewodniczący Rady Powiatu Sochaczewskiego, ul. Marszałka J. Piłsudskiego 65, 96-500 Sochaczew
3. Lech Dąbrowski Przewodniczący Rady Powiatu Plockiego, ul. Bielska 59, 09-400 Płock
4. Zdzisław Szmytkowski Przewodniczący Rady Powiatu Nowodworskiego, Starostwo Powiatowe w Nowym Dworze Mazowieckim, ul. Paderewskiego 1B, 05-100 Nowy Dwór Mazowiecki

Do wiadomości:

1. Państwowe Gospodarstwo Wodne Wody Polskie Zarząd Zlewni we Włocławku, ul. Okrzei 74, 87-800 Włocławek
2. Państwowe Gospodarstwo Wodne Wody Polskie Regionalny Zarząd Gospodarki Wodnej w Warszawie, ul. Zarzecze 13B, 03-194 Warszawa







Państwowe  
Gospodarstwo Wodne  
Wody Polskie

**Państwowe Gospodarstwo  
Wodne  
Wody Polskie**  
Nadzór Wodny w Wyszogrodzie  
ul. Wiślana 8  
09 – 450 Wyszogród

**SPRAWOZDANIE Z DZIAŁAŃ PODEJMOWANYCH NA TERENIE  
NADZORU WODNEGO W WYSZOGRODZIE  
NA OBSZARACH POWIATÓW PŁOCKIEGO, SOCHACZEWSKIEGO,  
NOWODWORSKIEGO, PŁOŃSKIEGO  
ZA ROK 2020**

Wyszogród, czerwiec 2021 rok

## **Spis treści:**

- 1. Podstawa prawna sprawozdania.**
- 2. Obszar działania Nadzoru Wodnego wraz z mapą i krótką charakterystyką.**
- 3. Zestawienie gmin znajdujących się na terenie działania Nadzoru Wodnego.**
- 4. Zakres prac wykonanych na terenie działania Nadzoru Wodnego.**
- 5. Ilość i rodzaj spraw prowadzonych przez Nadzór Wodny.**
- 6. Pozostałe informacje.**

## **1. Podstawa prawna sprawozdania.**

W związku z obowiązkiem wynikającym z zapisów art. 250 ust. 10 ustawy z 20 lipca 2017 r. Prawo wodne (Dz. U. z 2021 r. poz. 624, 784) przedstawiam Radzie Powiatu (Miasta) roczne sprawozdanie z działań podejmowanych w roku 2020, na terenie powiatów płockiego, sochaczewskiego, nowodworskiego, płońskiego przez Państwowe Gospodarstwo Wodne Wody Polskie, Regionalny Zarząd Gospodarki Wodnej w Warszawie, Zarząd Zlewni we Włocławku, Nadzór Wodny w Wyszogrodzie.

Do podstawowych zadań Nadzoru Wodnego należy w szczególności:

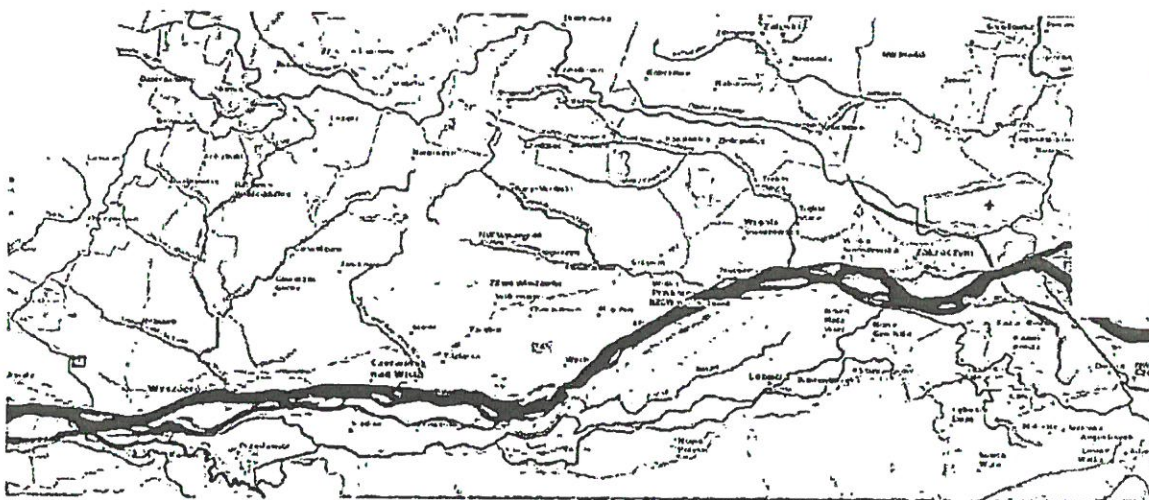
- a) prowadzenie Biura Obsługi Klienta (BOK) oraz biura podawczego w zakresie właściwości nadzoru wodnego,
- b) prowadzenie postępowań administracyjnych w zakresie zgłoszeń wodnoprawnych,
- c) prowadzenie postępowań administracyjnych w sprawach dotyczących zwolnienia od zakazu grodzienia nieruchomości przyległych do publicznych śródlądowych wód powierzchniowych,
- d) załatwianie skarg i wniosków, oraz prowadzenie ich rejestru,
- e) monitorowanie sytuacji na rzekach i ciekach naturalnych oraz informowanie Zarządu Zlewni o zagrożeniach w sytuacji wystąpienia ekstremalnych zjawisk hydrologicznych, prowadzenie współpracy z Centrum Operacyjnym Ochrony Przeciwpowodziowej RZGW,
- f) opiniowanie przekroczenia cieków, przepustów, lokalizacji budynków, wylotów z kanalizacji, stawów, ujęć wody, zbiorników wodnych i innych obiektów,
- g) dokonywanie okresowych przeglądów wód i urządzeń wodnych,
- h) współudział w przygotowywaniu planu w zakresie utrzymania wód, urządzeń wodnych, usuwania szkód oraz uzyskiwania wymaganych prawem decyzji pozwalających na prowadzenie prac utrzymaniowych,
- i) dokonywanie odczytów wskazań urządzeń pomiarowych,
- j) utrzymywanie i eksploatacja urządzeń wodnych oraz cieków naturalnych będących własnością Skarbu Państwa - PGW Wody Polskie oraz ich nadzór nad realizacją prac wykonywanych przez firmy zewnętrzne,
- k) współpraca z jednostkami samorządowymi oraz organami odpowiedzialnymi za ochronę środowiska i gospodarkę wodną w zakresie właściwości nadzoru wodnego,
- l) zapewnienie oznakowania, utrzymywania i kontroli szlaków żeglugowych na śródlądowych drogach wodnych,
- m) współudział w zakresie nadzoru nad wykonywaniem obowiązków użytkowników obwodów rybackich,
- n) współpraca w akcji powodziowej i szacowaniu szkód powodziowych,
- o) administrowanie obiektami nadzoru wodnego.



## 2. Obszar działania Nadzoru Wodnego wraz z mapą i krótką charakterystyką.

Nadzór Wodny w Wyszogrodzie obejmuje swoim zasięgiem powiaty płocki, sochaczewski, nowodworski, płoński. Całkowita powierzchnia obszaru objęta zasięgiem Nadzoru Wodnego w Wyszogrodzie wynosi 379,882 km<sup>2</sup>.

Długość cieków na terenie administrowanym przez Nadzór Wodny w Wyszogrodzie wynosi 77,29 km, długość wałów 40,76 km, pow. jezior 40,52 ha, długość szlaku żeglugowego 37 km.



## 3. Zestawienie gmin znajdujących się na terenie działania Nadzoru Wodnego.

Zarząd Zlewni	Nadzór Wodny	Powiat	Gmina
Zarząd Zlewni we Włocławku	Wyszogród	płocki	Wyszogród
			Mała Wieś
		płoński	Czerwińsk nad Wisłą
			Zaluski
			Naruszewo
		nowodworski	Czosnow
			Leoncin
			Nowy Dwór Mazowiecki
			Zakroczym
		sochaczewski	Młodzieszyn
Brochów			

## 4. Zakres prac wykonanych na terenie działania Nadzoru Wodnego w Wyszogrodzie.

Lp.	Gmina	Nazwa zrealizowanego zadania	Opis zadania	Wartość wykonanych prac
1	Wyszogród, Czerwińsk nad Wisłą, Brochów, Młodzieszyn,	Konserwacja 40,76 km wałów przeciwpowodziowych: - wału Dolny Chmielewo km 0+000 - 1+684; m. Chmielewo, gm. Wyszogród	Utrzymanie obiektów hydrotechnicznych w celu zapewnienia bezpiecznego spływu wód i lodów w normalnych warunkach hydrologicznych.	179.025,73 zł.

	Czosnów, Leoncin,	- wał przeciwpowodziowy Wychódź- Wilkówiec, gm. Czerwińsk n/Wisłą pow. płoński, km 0+000-4+400 - wał lewy rzeki Wisły Dolina Sochaczewska ( gm. Brochów i Młodzieszyn, km 17+000 - 31+000) - lewostronny wał rzeki Wisły odc. Grochale - Secymln, km od 0+000 - km 17+000, gm. Leoncin pow. nowodworski - lewostronny wał rz. Wisły odnek Buraków - Sady w km 22+270 - 25+950, gm. Czosnów, pow. nowodworski		
2	Leoncin, Czosnów, Czerwińsk nad Wisłą, Wyszogród	<i>Konserwacja 16,526 km rzek:</i> - rzeka Jeziorka w km 0+310 - 2+250 - rzeka Wilczek w km 0+000 - 9+385 (bez Jezior, obmiar 7,340 km) - rzeka Gawarek w km 3+000 - 10+246	Utrzymanie cieków poprzez usunięcie porostów ze skarp i dna, usunięcie przetamowań	<b>70.032,57 zł</b>
3	Leoncin, Czerwińsk nad Wisłą	<i>Roboty utrzymaniowe budowli przejazdowych w Wychódźcu i Secymlinie</i>	Prace utrzymaniowe na budowli polegające na utrzymaniu funkcji i sprawności technicznej obiektu	<b>42.435,00 zł</b>
4	Wyszogród	<i>Usługi związane z utrzymaniem bulwarów na terenie NW Wyszogród</i>	Wykoszenie i wycięcie przero- stów wiklinowych, zakrzaczeń.	<b>9.700 zł</b>

#### 5. Liczba spraw wpływających i prowadzonych przez Nadzór Wodny.

Podstawa prawna: Prawo wodne z 20 lipca 2017 r. Dz. U. 2018. 2268

Lp.	Zgody wodnoprawne na podstawie art. 397 ust. 3 pkt 3 (w związku z art. 240 ust. 5 pkt 1)	Ilość spraw wpływających do NW (wnioski, skargi, inne)
1	Zgłoszenia wodnoprawne dot. m.in. przebudowy rowów polegających na wykonaniu przepustów, wykonanie stawu, prowadzenie przez wody inne niż środlądowe drogi wodne napowietrznych linii energetycznych i telekomunikacyjnych	8
2	Opinie, uzgodnienia, inne pisma	742

#### 6. Pozostałe informacje.

Nadzór Wodny w Wyszogrodzie na bieżąco nadzorował i monitorował sytuację hydrologiczną. Dokonywał bieżących kontroli stanu technicznego urządzeń wodnych. Reagował na interwencje mieszkańców oraz na bieżąco rozwiązywał zgłaszane problemy.

KIEROWNIK  
Przemysław Derengowski



CP.0004.64.2021




Państwowe  
Gospodarstwo Wodne  
Wody Polskie

WA.7.3.530.1.2021.TR



PP/P.0017607.2021

2021-08-17  
Starostwo Powiatowe w Płońsku



Sierpc, dnia 15 czerwca 2021 r.

*[Handwritten signatures and initials]*  
Wg rozdzielnika  
M.S.  
17.06.2021

Działając na podstawie art. 250, ust. 10 ustawy Prawo wodne z dnia 20 lipca 2017 r. (Dz.U. z 2021 poz. 624), w załączeniu przedkładam roczne sprawozdanie za 2020 r. z działań podejmowanych przez Nadzór Wodny w Sierpcu, obejmujący swym zasięgiem powiat sierpecki oraz części powiatów płockiego, żuromińskiego, brodnickiego, rypińskiego, lipnowskiego, płońskiego i działdowskiego.

Otrzymują:

1. Rada Powiatu Brodnickiego, ul. Kamionka 18, 87-300 Brodnica
2. Rada Powiatu Działdowskiego, ul. Kościuszki 3, 13-200 Działdowo
3. Rada Powiatu Lipnowskiego, ul. Sierakowskiego 10b, 87-600 Lipno
4. Rada Powiatu Rypińskiego, ul. Warszawska 38, 87-500 Rypin
5. Rada Powiatu Płockiego, ul. Bielska 59, 09-400 Płock
6. Rada Miasta Płocka, ul. Pl. Stary Rynek 1, 09-400 Płock
7. Rada Powiatu Płońskiego, ul. Płocka 39, 09-100 Płońsk
8. Rada Powiatu Sierpeckiego, ul. Świętokrzyska 2a, 09-200 Sierpc
9. Rada Powiatu Żuromińskiego, ul. Józefa Piłsudskiego 4, 09-300 Żuromin
10. Zarząd Zlewni we Włocławku, ul. Okrzei 74a, 87-800 Włocławek
11. RZGW w Warszawie, Wydział RPU, ul. Zarzeczce 13B, 03-194 Warszawa
12. a/a

Państwowe Gospodarstwo Wodne Wody Polskie

Nadzór Wodny w Sierpcu

09-200 Sierpc, ul. Aleksandra Fredry 10

tel.: +48 (24) 275 23 02 | faks: +48 (24) 275 23 02 | e-mail: nw-sierp@wody.gov.pl

www.wody.gov.pl





**Państwowe Gospodarstwo Wodne  
Wody Polskie**  
Nadzór Wodny w Sierpcu  
ul. A. Fredry 10  
09-200 Sierpc

**SPRAWOZDANIE Z DZIAŁAŃ PODEJMOWANYCH NA TERENIE  
NADZORU WODNEGO W SIERPCU  
NA OBSZARACH POWIATÓW SIERPECKIEGO, PŁOCKIEGO,  
ŻUROMIŃSKIEGO, BRODNICKIEGO, RYPIŃSKIEGO, LIPNOWSKIEGO,  
PŁOŃSKIEGO I DZIAŁDOWSKIEGO  
ZA ROK 2020**

## **Spis treści:**

- 1. Podstawa prawna sprawozdania.**
- 2. Obszar działania Nadzoru Wodnego wraz z mapą i krótką charakterystyką.**
- 3. Zestawienie gmin znajdujących się na terenie działania Nadzoru Wodnego.**
- 4. Zakres prac wykonanych na terenie działania Nadzoru Wodnego.**
- 5. Ilość i rodzaj spraw prowadzonych przez Nadzór Wodny.**
- 6. Pozostałe informacje.**

## 1. Podstawa prawna sprawozdania.

W związku z obowiązkiem wynikającym z zapisów art. 250 ust. 10 ustawy z 20 lipca 2017 r. Prawo wodne (Dz. U. z 2021 r. poz. 624 ) przedstawiam Radzie Powiatu (Miasta) roczne sprawozdanie z działań podejmowanych w roku 2020, na terenie powiatu sierpeckiego, płockiego, żuromińskiego, brodnickiego, rypińskiego, lipnowskiego, płońskiego i działdowskiego przez Państwowe Gospodarstwo Wodne Wody Polskie, Regionalny Zarząd Gospodarki Wodnej w Warszawie, Zarząd Zlewni we Włocławku, Nadzór Wodny w Sierpcu.

Do podstawowych zadań Nadzoru Wodnego należy w szczególności:

- a) prowadzenie Biura Obsługi Klienta (BOK) oraz biura podawczego w zakresie właściwości nadzoru wodnego,
- b) prowadzenie postępowań administracyjnych w zakresie zgłoszeń wodnoprawnych,
- c) prowadzenie postępowań administracyjnych w sprawach dotyczących zwolnienia od zakazu grodzenia nieruchomości przyległych do publicznych śródlądowych wód powierzchniowych,
- d) załatwianie skarg i wniosków, oraz prowadzenie ich rejestru,
- e) monitorowanie sytuacji na rzekach i ciekach naturalnych oraz informowanie Zarządu Zlewni o zagrożeniach w sytuacji wystąpienia ekstremalnych zjawisk hydrologicznych, prowadzenie współpracy z Centrum Operacyjnym Ochrony Przeciwpowodziowej RZGW,
- f) opiniowanie przekroczenia cieków, przepustów, lokalizacji budynków, wylotów z kanalizacji, stawów, ujęć wody, zbiorników wodnych i innych obiektów,
- g) dokonywanie okresowych przeglądów wód i urządzeń wodnych,
- h) współudział w przygotowywaniu planu w zakresie utrzymania wód, urządzeń wodnych, usuwania szkód oraz uzyskiwania wymaganych prawem decyzji pozwalających na prowadzenie prac utrzymaniowych,
- i) dokonywanie odczytów wskazań urządzeń pomiarowych,
- j) utrzymywanie i eksploatacja urządzeń wodnych oraz cieków naturalnych będących własnością Skarbu Państwa - PGW Wody Polskie oraz ich nadzór nad realizacją prac wykonywanych przez firmy zewnętrzne,
- k) współpraca z jednostkami samorządowymi oraz organami odpowiedzialnymi za ochronę środowiska i gospodarkę wodną w zakresie właściwości nadzoru wodnego,
- l) zapewnienie oznakowania, utrzymywania i kontroli szlaków żeglugowych na śródlądowych drogach wodnych,
- m) współudział w zakresie nadzoru nad wykonywaniem obowiązków użytkowników obwodów rybackich,
- n) współpraca w akcji powodziowej i szacowaniu szkód powodziowych,
- o) administrowanie obiektami nadzoru wodnego.

## 2. Obszar działania Nadzoru Wodnego wraz z mapą i krótką charakterystyką.

Nadzór Wodny w Sierpcu obejmuje swoim zasięgiem zlewnie rzeki Skrwy Prawej i rzeki Brzeźnicy na terenie całego powiatu sierpeckiego, a także część powiatów płockiego, żuromińskiego, brodnickiego, rypińskiego, lipnowskiego, płońskiego i działdowskiego. Całkowita powierzchnia obszaru objęta zasięgiem NW w Sierpcu wynosi około 1 800 km<sup>2</sup>.

Długość cieków na terenie administrowanym przez NW w Sierpcu wynosi 462,572 km, trzy jeziora oraz jedną pompownię.





### 3. Zestawienie gmin znajdujących się na terenie działania Nadzoru Wodnego.

Zarząd zlewni	Nadzór Wodny	Powiat	Gmina
Zarząd Zlewni we Włocławku	Sierpc	brodnicki	Górzno
			Świedziebnia
		działdowski	Lidzbark
			Dobrzyń nad Wisłą
		lipnowski	Tłuchowo
			Wielgie
			Bielsk
		płocki	Brudzeń Duży
			Drobin
			Płock
			Radzanowo
			Stara Biała
			Staroźreby
			płoński
		rypiński	Rogowo
			Rypin
			Skępe
			Skrwilno
		sierpecki	Gozdowo
			Mochowo
			Rościszewo
			Sierpc
			Sierpc
			Szczutowo
Zawidz			
żuromiński	Biezuń		
	Lubowidz		
	Lutocin		
	Żuromin		

### 4. Zakres prac wykonanych na terenie działania NW w Sierpc.

L.p.	Gmina	Nazwa zrealizowanego zadania	Opis zadania	Wartość wykonanych prac [zł]
<b>Usługi utrzymania wód i urządzeń wodnych.</b>				
1	Sierpc Zawidz	Utrzymanie Rzeki Sierpienicy Zachodniej	Roboty utrzymaniowe na ciekach polegające na: wykoszeniu porostów ze skarp i dna cieku, usuwaniu kożucha roślin pływających, usuwaniu drzew i krzaków ograniczających przepływ, zabudowie wyrw, udrażnianiu kory rzek poprzez odmulenie, usuwaniu zatorów i przetamowań mają na celu zapewnienie swobodnego spływu nadmiaru wiosennych wód roztopowych oraz po nadmiernych letnich opadach.	43 999,75
2	Rościszewo Lutocin	Utrzymanie Rzeki Chraponianki.		66 974,65
3	Rościszewo	Utrzymanie Kanału Września		24 556,03
4	Sierpc	Utrzymanie Cieku Piastowo		34 800,62
5	Stara Biała Radzanowo	Utrzymanie Brzeźnicy gm. Stara Biała i Radzanowo		28 147,33

6	Tłuchowo Skępe	Utrzymanie rzeki Czernicy	Roboty utrzymaniowe na ciekach polegające na: wykoszeniu porostów ze skarp i dna cieku, usuwaniu kożucha roślin pływających, usuwaniu drzew i krzaków ograniczających przepływ, zabudowie wyrw, udrażnianiu kory rzek poprzez odmulenie, usuwaniu zatorów i przetamowań mają na celu zapewnienie swobodnego spływu nadmiaru wiosennych wód roztopowych oraz po nadmiernych letnich opadach.	45 035,77
7	Szczutowo Rogowo Rypin	Utrzymanie Strugi Gójsk Narty		49 999,80
8	Stara Biała Gozdowo	Utrzymanie Rzeki Wierzbicy		173 691,55
<b>RAZEM</b>				<b>497 586,95</b>
<b>Remonty i naprawy budowli i urządzeń melioracyjnych związane z ochroną przed suszą i powodzią.</b>				
1	Sierpc	Ciek Piastowo Zastawka – 1 szt. Przepustozastawka – 1 szt.	Wykonanie, transport oraz założenie zaimpregnowanych szandorów na budowlach piętrzących. Roboty utrzymaniowe w obrębie budowli(wykoszenie porostów, usunięcie zanieczyszczeń, oczyszczenie przewodnic.	894 ,87
2	Rościszewo	Kanał Pszczele Zastawka – 1 szt. Przepustozastawka – 5 szt.		4 182,00
3	Bielsk	Kanał Sierpianica Zastawka – 3 szt.		1 386,80
4	Zawidz	Kanał Stropkowo Zastawka – 1 szt.		552,11
5	Lutocin	Rzeka Chraponianka Zastawka – 1 szt. Przepustozastawka – 1 szt.		697,498
6	Szczutowo	Struga Gójsk Narty Jaz – 1 szt. Zastawka – 2 szt. Przepustozastawka – 1 szt.		2 610,68
7	Sierpc Bielsk Staroźreby	Rzeka Sierpianica Zachodnia Jaz – 7 szt. Zastawka – 3 szt.		17 793,92
8	Szczutowo	Struga Gójsk Grady Zastawka – 2 szt.		765,60
9	Wykonanie, transport oraz złożenie zaimpregnowanych szandorów na terenie Nadzoru Wodnego w Sierpcu.			4 329,60
<b>RAZEM</b>				<b>33 195,06</b>
<b>Łączna wartość prac wykonanych w 2020 r. na terenie działania Nadzoru Wodnego w Sierpcu.</b>				<b>530 782,01</b>

## 5. Ilość spraw wpływających i prowadzonych przez Nadzór Wodny

Podstawa prawna: Prawo wodne z 20 lipca 2017 r. Dz. U. z 2021 r. poz. 624.

Kwartał	Zgody wodnoprawne na podstawie art. 397 ust. 3 pkt 3 (w związku z art. 240 ust. 5 pkt 1)	Ilość spraw wpływających do NW (wnioski, skargi, inne)
I	16	139
II	10	129
III	23	134
IV	13	163
<b>ROCZNIE</b>	<b>62</b>	<b>565</b>

## 6. Pozostałe informacje.

W 2020 r. na terenie działania Nadzoru Wodnego w Sierpcu nie zaszły żadne niepokojące zjawiska dotyczące wystąpienia suszy, powodzi czy zagrożenia pokrywą lodową.

KIEROWNIK  
  
Tomasz Bochowicz





Państwowe  
Gospodarstwo Wodne  
Wody Polskie

WA.7.2.530.1.2021.UC



Starosta - RS  
RS  
Płock, dn. 21.06.2021r.



PP/P.0018159.2021

2021-06-23  
Starostwo Powiatowe w Płocku

Wg. rozdzielnika

Działając na podstawie art. 250 ust 10 ustawy Prawo Wodne z dnia 20 lipca 2017 roku (dz. U. z 2020 r, poz. 310 z późn. zm.) w załączeniu przedkładam roczne sprawozdanie z działań podejmowanych na terenie Nadzoru Wodnego w Płocku, obejmującego swym zakresem przede wszystkim powiat płocki, północno-zachodnią część powiatu sochaczewskiego, zachodnią część Miasta Płocka oraz w niewielkim zakresie pow. gostyniński, łowicki oraz płoński.

KIEROWNIK

Urszula Cendlewska

Otrzymują:

1. Przewodniczący Rady Powiatu w Płocku - p. Lech Dąbrowski, ul. Bielska 59, 09-400 Płock
2. Przewodniczący Rady Powiatu w Płońsku – Dariusz Żelasko, ul. Płocka 39, 09-100 Płońsk
3. Przewodniczący Rady Powiatu w Gostyninie – Katarzyna Osowicz- Szewczyk, ul. Dmowskiego 13, 09-500 Gostynin
4. Przewodniczący Rady Powiatu w Sochaczewie – p. Andrzej Kierzkowski, ul. marsz. J. Piłsudskiego 65, 96-500 Sochaczew
5. Przewodniczący Rady Powiatu w Łowiczu - p. Marek Jędrzejczak, ul. Stanisławskiego 30, 99-400 Łowicz
6. Przewodniczący Rady Miasta w Płocku – p. Artur Jaroszewski ul. Pl. Stary Rynek 1, 09-400 Płock
7. a/a

Do wiadomości:

1. Starosta Powiatu Płockiego – p. Mariusz Bieniek, ul. Bielska 59, 09-400 Płock
2. Starosta Powiatu Płońskiego – p. Elżbieta Wiśniewska, ul. Płocka 39, 09-100 Płońsk
3. Starosta Powiatu Gostynińskiego- p. Arkadiusz Boruszewski, ul. Dmowskiego 13, 09-500 Gostynin
4. Starosta Powiatu Sochaczewskiego- p. Jolanta Gonta, ul. marsz. J. Piłsudskiego 65, 96-500 Sochaczew
5. Starosta Powiatu Łowickiego – p. Marcin Kosiorek, ul. Stanisławskiego 30, 99-400 Łowicz
6. Prezydent Miasta Płocka – p. Andrzej Nowakowski ul. Pl. Stary Rynek 1, 09-4000 Płock
7. Zarząd Zlewni we Włocławku , ul. Okrzei 74a, 87-800 Włocławek

KIEROWNIK

Urszula Cendlewska

Państwowe Gospodarstwo Wodne Wody Polskie  
Zarząd Zlewni we Włocławku  
Nadzór Wodny w Płocku  
ul. 1 Maja 7c, 09-402 Płock  
tel.: 665 959 198 | e-mail: nw-plock@wody.gov.pl

www.wody.gov.pl



#### Klauzula informacyjna dotycząca przetwarzania danych osobowych

Zgodnie z art. 13 ust. 1 i 2 rozporządzenia Parlamentu Europejskiego i Rady (UE) 2016/679 z dnia 27 kwietnia 2016 r. w sprawie ochrony osób fizycznych w związku z przetwarzaniem danych osobowych i w sprawie swobodnego przepływu takich danych oraz uchylenia dyrektywy 95/46/WE (ogólne rozporządzenie o ochronie danych), dalej „RODO”, informuję, że:

- 1) Administratorem Pani/Pana danych osobowych jest Państwowe Gospodarstwo Wodne Wody Polskie, ul. Żelazna 59A, 00-848 Warszawa.
- 2) Z Inspektorem Ochrony Danych Osobowych w PGW WP można skontaktować się za pomocą adresu [iod@wody.gov.pl](mailto:iod@wody.gov.pl).
- 3) Pani/Pana dane osobowe przetwarzane będą na podstawie art. 6 ust. 1 lit. c RODO w celu wypełnienia obowiązków prawnych ciążących na Administratorze danych oraz w celu wykonania zadania realizowanego w interesie publicznym lub w ramach sprawowania władzy publicznej powierzonej administratorowi na podstawie art. 6 ust. 1 lit. e RODO. W pozostałych przypadkach Pani/Pana dane osobowe przetwarzane będą wyłącznie na podstawie wcześniej udzielonej zgody w zakresie i celu określonym w treści zgody na podstawie art. 6 ust. 1 lit. a RODO.
- 4) Odbiorcami Pani/Pana danych osobowych mogą być organy władzy publicznej oraz podmioty wykonujące zadania publiczne lub działające na zlecenie organów władzy publicznej, w zakresie i w celach, które wynikają z przepisów powszechnie obowiązującego prawa.
- 5) Pani/Pana dane osobowe będą przetwarzane przez okres wymagany przepisami prawa niezbędny do realizacji celów przetwarzania wskazany w pkt 3 oraz przepisów dotyczących archiwizowania dokumentów.
- 6) W związku z przetwarzaniem Pani/Pana danych osobowych przysługuje Pani/Panu prawo do żądania od administratora dostępu do swoich danych osobowych i ich sprostowania, a w określonych przypadkach prawo do ich usunięcia, ograniczenia przetwarzania, wniesienia sprzeciwu wobec przetwarzania oraz prawo do przenoszenia danych.
- 7) W przypadku gdy przetwarzanie danych osobowych odbywa się na podstawie zgody osoby na przetwarzanie danych osobowych (art. 6 ust. 1 lit a RODO), przysługuje Pani/Panu prawo do cofnięcia tej zgody w dowolnym momencie. Cofnięcie to nie ma wpływu na zgodność przetwarzania, którego dokonano na podstawie zgody przed jej cofnięciem, z obowiązującym prawem.
- 8) Ma Pan/Pani prawo wniesienia skargi do organu nadzorczego gdy uzna Pani/Pan, iż przetwarzanie danych osobowych Pani/Pana dotyczących narusza przepisy RODO.
- 9) Podanie przez Panią/Pana danych osobowych jest obowiązkowe, w sytuacji gdy przesłankę przetwarzania danych osobowych stanowi przepis prawa, w przypadku gdy przetwarzanie odbywa się na podstawie zgody, podanie danych osobowych Administratorowi jest dobrowolne.
- 10) Pani/Pana dane mogą być przetwarzane w sposób zautomatyzowany i nie będą profilowane.

**Państwowe Gospodarstwo  
Wodne  
Wody Polskie**  
Nadzór Wodny w Płocku  
ul.1-go Maja 7c  
09-402 Płock

**SPRAWOZDANIE Z DZIAŁAŃ PODEJMOWANYCH NA TERENIE  
NADZORU WODNEGO W PŁOCKU  
NA OBSZARACH POWIATÓW PŁOCKIEGO I SOCHACZEWSKIEGO  
ZA ROK 2020**

14 czerwiec 2021 rok

## **Spis treści:**


- 1. Podstawa prawna sprawozdania.**
- 2. Obszar działania Nadzoru Wodnego wraz z mapą i krótką charakterystyką.**
- 3. Zestawienie gmin znajdujących się na terenie działania Nadzoru Wodnego.**
- 4. Zakres prac wykonanych na terenie działania Nadzoru Wodnego.**
- 5. Ilość i rodzaj spraw prowadzonych przez Nadzór Wodny.**
- 6. Pozostałe informacje.**

## 2. Obszar działania Nadzoru Wodnego wraz z mapą i krótką charakterystyką.

Nadzór Wodny w Płocku obejmuje swoim zasięgiem w znacznej większości powiat płocki, a także część powiatu sochaczewskiego i Miasta Płock oraz w minimalnym zakresie powiaty: gostyński, łowicki i płoński. Całkowita powierzchnia obszaru objęta zasięgiem NW Płock wynosi 1065 km<sup>2</sup>.

Na terenie administrowanym przez Nadzór Wodny w Płocku znajduje się :

- 310 km cieków w tym uregulowanych 231,720 km
- 89,664 km kanałów
- 7 szt. Pompowni: Pompownia Wykowo, Pompownia Kępa Polska, Pompownia Podgórze, Pompownia Dobrzyków I, Pompownia Dobrzyków II, Pompownia Wiączemin i Pompownia Arciechów
- 86 szt. urządzeń piętrzących tj. jazy, zastawki przepusto-zastawki i przepusty z piętrzeniem
- 2 zbiorniki wodne: zbiornik Borowiczki na rz. Słupianka i Zbiornik Stanowo na rz. Mottawa
- 3 jeziora (Zdwojskie, Ciechomicke i Górskie) o pow. łącznie 442 ha
- 87,266 km wałów przeciwpowodziowych zlokalizowanych po prawej (41,501 km) i lewej (45,765 km) stronie rz. Wisły
- 32,500 km szlaku żeglugowego.



Mapa poglądowa – obszar objęty działaniem Nadzoru Wodnego w Płocku



## 1. Podstawa prawna sprawozdania.

W związku z obowiązkiem wynikającym z zapisów art. 250 ust. 10 ustawy z 20 lipca 2017 r. Prawo wodne (t.j. Dz. U. z 2021 r. poz. 624 z późn. zm.) przedstawiam Radzie Powiatu Płockiego roczne sprawozdanie z działań podejmowanych w roku 2020, na terenie powiatów: płockiego, sochaczewskiego (północno-zachodnia część), Miasto Płock (zachodnia część), oraz w minimalnym zakresie powiaty: gostyniński, łowicki oraz płoński, przez Państwowe Gospodarstwo Wodne Wody Polskie, Regionalny Zarząd Gospodarki Wodnej w Warszawie, Zarząd Zlewni we Włocławku, Nadzór Wodny w Płocku.

Do podstawowych zadań Nadzoru Wodnego należy w szczególności:

- a) prowadzenie Biura Obsługi Klienta (BOK) oraz biura podawczego w zakresie właściwości nadzoru wodnego,
- b) prowadzenie postępowań administracyjnych w zakresie zgłoszeń wodnoprawnych,
- c) prowadzenie postępowań administracyjnych w sprawach dotyczących zwolnienia od zakazu grodzenia nieruchomości przyległych do publicznych śródlądowych wód powierzchniowych,
- d) załatwianie skarg i wniosków, oraz prowadzenie ich rejestru,
- e) monitorowanie sytuacji na rzekach i ciekach naturalnych oraz informowanie Zarządu Zlewni o zagrożeniach w sytuacji wystąpienia ekstremalnych zjawisk hydrologicznych, prowadzenie współpracy z Centrum Operacyjnym Ochrony Przeciwpowodziowej RZGW,
- f) opiniowanie przekroczenia cieków, przepustów, lokalizacji budynków, wylotów z kanalizacji, stawów, ujęć wody, zbiorników wodnych i innych obiektów,
- g) dokonywanie okresowych przeglądów wód i urządzeń wodnych,
- h) współdziałanie w przygotowywaniu planu w zakresie utrzymania wód, urządzeń wodnych, usuwania szkód oraz uzyskiwania wymaganych prawem decyzji pozwalających na prowadzenie prac utrzymaniowych,
- i) dokonywanie odczytów wskazań urządzeń pomiarowych,
- j) utrzymywanie i eksploatacja urządzeń wodnych oraz cieków naturalnych będących własnością Skarbu Państwa - PGW Wody Polskie oraz ich nadzór nad realizacją prac wykonywanych przez firmy zewnętrzne,
- k) współpraca z jednostkami samorządowymi oraz organami odpowiedzialnymi za ochronę środowiska i gospodarkę wodną w zakresie właściwości nadzoru wodnego,
- l) zapewnienie oznakowania, utrzymywania i kontroli szlaków żeglugowych na śródlądowych drogach wodnych,
- m) współdziałanie w zakresie nadzoru nad wykonywaniem obowiązków użytkowników obwodów rybackich,
- n) współpraca w akcji powodziowej i szacowaniu szkód powodziowych,
- o) administrowanie obiektami nadzoru wodnego.



### 3. Zestawienie gmin znajdujących się na terenie działania Nadzoru Wodnego w Płocku.

Zarząd Zlewni	Nadzór Wodny	Powiat	Gmina
Zarząd Zlewni we Włocławku	Płock	Płocki	Bodzanów
			Bulkowo
			Mała Wieś
			Radzanowo
			Słupno
			Staroźreby
			Wyszogród
			Gąbin
			Łąck
			Słubice
		Miasto Płock	Płock
		Gostyniński	Gostynin
			Sanniki
			Szczawin Kościelny
		Sochaczewski	Ilów
			Młodzieszyn
			Rybno
Płoński	Naruszewo		
Łowicki	Kiernożia		

### 4. Zakres prac wykonanych na terenie działania NW Płock.

L.p.	Gmina	Nazwa zrealizowanego zadania	Opis zadania	Wartość wykonanych prac
1	Ilów	Modernizacja Pompowni Arciechów	Rozpoczęcie prac związanych z modernizacją pompowni Arciechów. Zakres modernizacji pompowni obejmuje: część budowlaną w tym: likwidacja pęknięcia stropu komory zrzutowej, termoizolacja budynku, malowanie ścian wewnętrznych z położeniem płytek podłogowych w pomieszczeniach socjalnych wymiana armatury łazienkowej, wymiana ogrodzenia; część elektryczna w tym: wykonanie nowych kompletnych rozdzielnic (NN) oraz część technologiczna w tym: opracowanie dokumentacji projektowej przyłączy wodociągowego, elektrycznego, wymiany czterech pomp na pompy zatapialne, wymiany zasuw, wymiany pompy hydroforowej wymiany kompensatorów	8 310 818,72 (łącznie koszt inwestycji 10 875 311,00zł)

2	Słupno, Bodzanów Mała Wieś, Wyszogród pow. płocki	<p>Utrzymanie wałów zlokalizowanych po prawej stronie rzeki Wisły (39,501 km)</p> <p>W tym:</p> <ul style="list-style-type: none"> <li>- Wał Doliny Ośnickiej km: 7+875 - 16+098</li> <li>- Przegroda dolinowa Słupno - Wykowo km: 0+000 - 0+500</li> <li>- Wał Doliny Białobrzegi km: 0+000 - 7+875</li> <li>- Wał Doliny Kępa Polska - Czerwonka km: 0+000 - 2+790</li> <li>- Wał Doliny Zakrzewo - Kępa Polska km: 0+000 - 7+325</li> <li>- Wał Doliny Rakowo - Drwały km: 0+000 - 11+125</li> <li>- Przegroda dolinowa na rz. Mołtawa km: 0+000 - 0+114</li> <li>- Przegroda suchego zbiornika na rz. Słupianka w km 8+036 km:0+000 - 0+ 100</li> </ul>	Wykonano dwukrotne koszenie skarp i korony wałów : I koszenie w m-cu czerwcu i II koszenie w m-cu października. Celem podjętych działań było zapewnienie bezpiecznego spływu wód i lodów w normalnych warunkach hydrologicznych.	159 397,96zł.
3.	Gminy: Gąbin i Słubice pow. płocki Gminy: Iłów i Młodzieszyn pow. sochaczewski	<p>Utrzymanie wałów położonych po lewej stronie rzeki Wisły w tym:</p> <ul style="list-style-type: none"> <li>- wał Dol. Iłowsko-Dobrzykowskiej km: 0+000 - 37+915</li> <li>- wał prawy rzeki Jeżówki km: 0+000 - 2+750</li> <li>- wał lewy rzeki Jeżówki km: 0+000 - 0+35</li> <li>-wały Zbiornika Troszyn</li> </ul>	Wykonano dwukrotne koszenie skarp i korony wałów : I koszenie w m-cu czerwcu i II koszenie w m-cu października. Celem podjętych działań było zapewnienie bezpiecznego spływu wód i lodów w normalnych warunkach hydrologicznych.	232 770,95 zł
4.	Gmina Słubice i Gąbin	Utrzymanie ławy przywałowej lewego wału rzeki Wisły na terenie gminy Słubice i Gąbin pow. płocki	<p>Remont odcinka nawierzchni ławy przywałowej obwałowania rzeki Wisły (Wał Iłowsko – Dobrzykowski wkm 24+370-25+100) na długości 730 m oraz przejazdu wałowego (wał Jordanów- Dobrzyków w km 0+650). Zakres wykonanych prac obejmował:</p> <ul style="list-style-type: none"> <li>- Utwardzenie korony wału o szer. 4,0 m (ława przywałowa) oraz szer. 6,0 m (przejazd przez wał Jordanów – Dobrzyków).</li> <li>Wykonanie nawierzchni z kruszywa dolotomitowego.</li> <li>-Zabudowa wyrwy w skarpie odpowietrznej i koronie wału gruntem, jego zagęszczenie oraz obsiew mieszanka traw. .</li> </ul>	26 350,00 zł
5.	Gminy: Słupno, Bodzanów, Wyszogród, Gąbin, Słubice pow. płocki Gminy: Iłów i	Utrzymanie cieków i kanałów zlokalizowanych na terenie pow. płockiego i sochaczewskiego – łącznie 92 911km cieków	Przeprowadzone prace utrzymaniowe zapewniły prawidłowy odpływ wód zapobiegając wystąpieniu podtopień. Polegały na wykoszeniu porostu ze skarp i dna cieków,	279 437,46 zł

	Młodzieszyn pow. sochaczewski		wycięciu zakrzaczeń, usunięciu znajdujących się w dniu przetamowań utrudniających prawidłowy spływ wód	
6.	Wyszogród, Gąbin, Słubice pow. płocki oraz Iłów pow. sochaczewski	Remonty i naprawy budowli i urządzeń melioracyjnych związane z ochroną przed suszą i powodzią na terenie zarządu Zlewni we Włocławku – Wykonanie i montaż szandorów z bieżącą konserwacją urządzeń piętrzących na terenie Nadzoru Wodnego Płock	Wykonanie i założenie szandorów o gr. 46 mm zabezpieczonych środkiem impregnacyjno – grzybobójczym na zastawkach i przepustach – zastawkach zlokalizowanych na ciekach: R-B, Kanał Suchodolski I, K. Suchodolski II, Kanał Słubicki, Kanał Kozikowski, Kanał Dobrzykowski, poprzedzone wykonaniem bieżącej konserwacji, usunięcie naniesionych zanieczyszczeń i zamulenia poniżej i powyżej każdej budowli w rejonie urządzeń piętrzących.	160 431,11 zł
7.	Gm. M. Płock i Gm. Łąck	Wycinka drzew zagrażających bezpieczeństwu życia i mienia: - Jezioro Górskie – w m. Nowe Rumunki – 1 szt - rz. Rosica, ul Gmury, obręb Podolszyce- Borowiczki w Płocku – 3 szt.	Wycinka metoda alpinistyczną 4 szt. drzew podgryzionych przez bobry, pochylonych w kierunku zabudowań zagrażających bezpieczeństwu życia i mienia. Wycięte drzewa zostały pocięte i złożone na terenie pompowni celem ich sprzedaży. Gałęzie zostały zrębakowane.	1930,57 zł

## 5. Liczba spraw wpływających i prowadzonych przez Nadzór Wodny.

Podstawa prawna: Prawo wodne z 20 lipca 2017 r. t.j.Dz. U. 2021oz. 624 z późn. zm.

Kwartał	Zgody wodnoprawne na podstawie art. 397 ust. 3 pkt 3 (w związku z art. 240 ust. 5 pkt 1)	Ilość spraw wpływających do NW (wnioski, skargi, inne)	Ilość opinii, uzgodnień wpływających do NW w formie e-maila /Starostwo Powiatowe, UM itp./
I	11	114	457
II	8	81	442
III	12	51	449
IV	4	48	516
<b>ROZNI</b>	35	294	1864

W roku 2020 do biura Nadzoru Wodnego w Płocku nie wpłynęła żadna skarga

## 6. Pozostałe informacje.

Działalność Nadzoru Wodnego w Płocku obejmuje swym zakresem urządzenia melioracji wodnych, cieków i kanały oraz wały przeciwpowodziowe. Dla zapewnienia prawidłowego funkcjonowania urządzeń melioracji wodnych: rowów oraz systemów drenarskich pracownicy Nadzoru Wodnego służyli pomocą



techniczną, udzielali informacji o istniejącej sieci drenarskiej, powierzchniach zmeliorowanych na poszczególnych działkach ewidencyjnych. Przez cały okres działania utrzymywany jest kontakt ze Związkiem Spółek Wodnych „MELKOREX” w Płocku zrzeszający członków Gminnych Spółek Wodnych położonych po prawej stronie rzeki Wisły jak również z Zarządem Gminnych Spółek Wodnych. Z działań jakie prowadzone były w 2020 roku przez Nadzór Wodny w Płocku należy wymienić objęcie szczegółowym monitoringiem budowli piętrzących istniejących na ciekach w okresie niedoborów wody jakie miało miejsce w miesiącu czerwcu – sierpniu. Wszystkie urządzenia piętrzące posiadające pozwolenia wodnoprawne na piętrzenie i retencjonowanie wody w korycie cieku, zostały wyposażone w nowe szandory umożliwiające zatrzymanie i spiętrzenie wody celem nawodnienia gruntów przyległych do nich na długości cofki. Ponadto w okresie wiosennym i jesiennym przeprowadzane były przeglądy okresowe cieków wraz z budowlami oraz wałów przeciwpowodziowych zlokalizowanych po prawej i lewej stronie rzeki Wisły. Ponadto Nadzór Wodny służył radą, podczas przeprowadzania oględzin terenowych.

Bezpieczeństwo powodziowe mieszkańców wraz z ich dobrem materialnym jest jednym z nadrzędnych celów działalności Nadzoru Wodnego w Płocku. W związku z tym, podczas przejścia w miesiącu październiku wezbrania powodziowego, prowadzony był codzienny monitoring rzeki Wisły oraz stanu technicznego wałów zlokalizowanych po prawej i lewej stronie rzeki Wisły. W wyniku przejścia wezbrania postępująca erozja brzegowa, uszkodziła stopę wału w m. Kępa Polska w gminie Bodzanów. Fakt ten znalazł odzwierciedlenie w sporządzonym protokole z przeprowadzonego przeglądu okresowego przedmiotowego odcinka wału i został przesłany do Wojewódzkiego Inspektoratu Nadzoru Budowlanego w Warszawie, który wydał ustny nakaz wykonania tymczasowego zabezpieczenia odcinka wału przeciwpowodziowego w km 608 rz. Wisły przed jego dalszym wymywaniem (uszkodzeniem). W nawiązaniu do powyższego została opracowana dokumentacja wykonawcza w celu interwencyjnego wykonania prac zabezpieczających prawy wał rzeki Wisły Doliny Kępa Polska – Czerwonka. Zakres prac obejmował odbudowę 150 mb podstawy skarpy odwodnej wału przeciwpowodziowego przy pomocy worków typu big-bag napełnionych piaskiem, dociążonych kamieniem ciężkim na geosiatce. Termin realizacji robót luty – marzec 2021 rok. Realizacja ubezpieczenia zwiększy bezpieczeństwo obszaru chronionego wałem Kępa Polska – Czerwonka do czasu wykonania doraźnego zabezpieczenia.

Pragnę podkreślić, że stan techniczny wałów jest pod stałą kontrolą pracowników Nadzoru Wodnego w Płocku zarówno w czasie przejścia fali powodziowej, wezbrań jak również przy przepływach średniorocznych jak i niżówkowych w rzece Wiśle. Dla wzrostu bezpieczeństwa powodziowego, nieodzownym elementem są także badania stanu technicznego/geologicznego wałów przeciwpowodziowych. Zgodnie z zapisami art. 62 ust. 1 pkt. 1 i pkt 2 ustawy Prawo budowlane z dnia 7 lipca 1994 r (dz. U. z 2018 r poz. 1202 z późn. zm), corocznie prowadzone są kontrole okresowe wału przez osobę z odpowiednimi uprawnieniami oraz kontrole okresowe pięcioletnie wykonywane przez pracowników Instytutu Meteorologii i Gospodarki wodnej PIB – Ośrodek Technicznej Kontroli Zapór. Zakresem kontroli pięcioletniej jest wykonanie pomiarów, badań oraz sporządzenie oceny stanu technicznego i stanu bezpieczeństwa wałów przeciwpowodziowych.

KIEROWNIK  
  
Urszula Cendlewska