

**STAROSTWO POWIATOWE**  
w Płońsku  
09-100 Płońsk, ul. Piłcocka 39  
RS.604.69.2022



**PP/P.0024955.2022**

2022-09-12

Płońsk, dnia 12.09.2022r

**STAROSTWO POWIATOWE**  
w Płońsku  
**KANCELARIA OGÓLNA**

DATA WPEŁNIENIA: **12. WRZ. 2022**

Nr rejestru ..... ilość zat. **6**

Podpis: *[Signature]*

Szanowny Pan

**Dariusz Żelasko**

**Przewodniczący Rady Powiatu**

*[Handwritten signature]*  
12.09.2022  
*[Handwritten signature]*  
12.09.2022

dot. pisma OP.0001.30.2022 z dnia 04.08.2022r.

W odpowiedzi na pismo z dnia 04.08.2022r znak OP.0001.30.2022 w załączeniu przekazuję zestawienie sprawozdań Kierowników Nadzorów Wodnych Państwowego Gospodarstwa Wodnego Wody Polskie z działań podejmowanych na terenie powiatu płońskiego w 2021r.

Otrzymuje:

1. Adresat
2. a/a

**Z up. STAROSTY**  
*[Signature]*  
**Zbigniew Leszczyński**  
Kierownik  
Referatu Rolnictwa, Leśnictwa  
i Ochrony Środowiska

Informację sporządził:  
Zbigniew Leszczyński

Płońsk, dn. 12.09.2022 r.

RŚ.604.69.2022

**Zestawienie sprawozdań Kierowników Nadzorów Wodnych Państwowego Gospodarstwa Wodnego Wody Polskie z działań podejmowanych w 2021 r. na terenie powiatu płońskiego wynikających z ustawy z dnia 20 lipca 2017 r. Prawo wodne.**

Państwowe Gospodarstwo Wodne Wody Polskie, utworzone na mocy ustawy z dnia 20 lipca 2017 r. Prawo wodne przejęło zarówno prawa właścicielskie do wód jak i zadania organów administracyjnych związane z gospodarką wodną.

Organami Państwowego Gospodarstwa Wodnego Wody Polskie, w myśl ww. ustawy są:

- Dyrektor Regionalnego Zarządu Gospodarki Wodnej Wód Polskich;
- Dyrektor Zarządu Zlewni Wód Polskich;
- Kierownik Nadzoru Wodnego Wód Polskich

Podział na jednostki administrowane przez poszczególne organy Wód Polskich opiera się hydrologicznym podziale zlewniowym i nie pokrywa się z podziałem administracyjnych co rodzi wiele problemów i niejasności co do właściwości poszczególnych organów.

Teren powiatu płońskiego położony jest w całości w obszarze działania Regionalnego Zarządu Gospodarki Wodnej w Warszawie.

W odniesieniu do zlewni teren powiatu płońskiego podzielony jest na obszar działania:

- gmina Baboszewo – Zarząd Zlewni w Ciechanowie Nadzór Wodny w Płońsku, Nadzór Wodny w Ciechanowie;
- gmina Czerwińsk nad Wisłą - Zarząd Zlewni w Ciechanowie Nadzór Wodny w Płońsku, Zarząd Zlewni we Włocławku Nadzór Wodny w Wyszogrodzie;
- gmina Dzierżążnia - Zarząd Zlewni w Ciechanowie Nadzór Wodny w Płońsku;
- gmina Joniec - Zarząd Zlewni w Ciechanowie Nadzór Wodny w Płońsku, Nadzór Wodny w Ciechanowie;
- gmina Naruszewo - Zarząd Zlewni w Ciechanowie Nadzór Wodny w Płońsku, Zarząd Zlewni we Włocławku Nadzór Wodny w Wyszogrodzie, Nadzór Wodny w Płocku
- gmina Nowe Miasto - Zarząd Zlewni w Ciechanowie Nadzór Wodny w Płońsku, Nadzór Wodny w Ciechanowie;
- gmina Płońsk - Zarząd Zlewni w Ciechanowie Nadzór Wodny w Płońsku;
- miasto Płońsk - Zarząd Zlewni w Ciechanowie Nadzór Wodny w Płońsku;
- gmina Raciąż - Zarząd Zlewni w Ciechanowie Nadzór Wodny w Płońsku, Nadzór Wodny w Ciechanowie, Zarząd Zlewni we Włocławku Nadzór Wodny w Sierpcu;
- miasto Raciąż - Zarząd Zlewni w Ciechanowie Nadzór Wodny w Płońsku;

- gmina Sochocin - Zarząd Zlewni w Ciechanowie Nadzór Wodny w Płońsku, Nadzór Wodny w Ciechanowie;
- gmina Załuski - Zarząd Zlewni w Ciechanowie Nadzór Wodny w Płońsku, Zarząd Zlewni we Włocławku Nadzór Wodny w Wyszogrodzie

Zgodnie z art. 250 ust. 10 i 11 ustawy z dnia 20 lipca 2017 r. Prawo wodne (t.j. Dz.U z 2021r. poz. 2233 ze zm.), kierownik nadzoru wodnego przedstawia, do końca drugiego kwartału roku następującego po roku, którego dotyczy to sprawozdanie, właściwej radzie powiatu (miasta) roczne sprawozdanie z działań podejmowanych na terenie powiatu. W ustawowym terminie do Starostwa Powiatowego w Płońsku wpłynęły:

- *„Sprawozdanie z działań podejmowanych na terenie Nadzoru Wodnego w Płońsku na obszarach powiatów płońskiego, plockiego, sierpeckiego, żuromińskiego, ciechanowskiego, pultuskiego, nowodworskiego za rok 2021”*
- *„Sprawozdanie z działań podejmowanych na terenie Nadzoru Wodnego w Ciechanowie na obszarach powiatów ciechanowskiego, płońskiego, mławskiego, pultuskiego, makowskiego, przasnyskiego i żuromińskiego za rok 2021”*
- *„Sprawozdanie z działań podejmowanych na terenie Nadzoru Wodnego w Wyszogrodzie na obszarach powiatów plockiego, sochaczewskiego, nowodworskiego, płońskiego za rok 2021”*
- *„Sprawozdanie z działań podejmowanych na terenie Nadzoru Wodnego w Sierpcu na obszarach powiatów sierpeckiego, plockiego, żuromińskiego, brodnickiego, rypińskiego, lipnowskiego, płońskiego i działdowskiego za rok 2021”*
- *„Sprawozdanie z działań podejmowanych na terenie Nadzoru Wodnego w Płocku na obszarach powiatów plockiego i sochaczewskiego za rok 2021”*

Podstawowe zadania Nadzorów Wodnych, wynikające z ustawy oraz wykazane w ww. dokumentach (kopie w załączeniu) to:

- prowadzenie Biura Obsługi Klienta (BOK) oraz biura podawczego w zakresie właściwości nadzoru wodnego,
- prowadzenie postępowań administracyjnych w zakresie zgłoszeń wodnoprawnych,
- prowadzenie postępowań administracyjnych w sprawach dotyczących zwolnienia od zakazu grodzenia nieruchomości przyległych do publicznych śródlądowych wód powierzchniowych,
- załatwianie skarg i wniosków oraz prowadzenie ich rejestru,
- monitorowanie sytuacji na rzekach i ciekach naturalnych oraz informowanie Zarządu Zlewni o zagrożeniach w sytuacji wystąpienia ekstremalnych zjawisk hydrologicznych, prowadzenie współpracy z Centrum Operacyjnym Ochrony Przeciwpowodziowej RZGW,
- opiniowanie przekroczenia cieków, przepustów, lokalizacji budynków, wylotów z kanalizacji, stawów, ujęć wody, zbiorników wodnych i innych obiektów,
- dokonywanie okresowych przeglądów wód i urządzeń wodnych,

- współdziałal w przygotowywaniu planu w zakresie utrzymania wód, urządzeń wodnych, usuwania szkód oraz uzyskiwania wymaganych prawem decyzji pozwalających na prowadzenie prac utrzymaniowych,
- dokonywanie odczytów wskazań urządzeń pomiarowych,
- utrzymywanie i eksploatacja urządzeń wodnych oraz cieków naturalnych będących własnością Skarbu Państwa – PGW Wody Polskie oraz ich nadzór nad realizacją prac wykonywanych przez firmy zewnętrzne,
- współpraca z jednostkami samorządowymi oraz organami odpowiedzialnymi za ochronę środowiska i gospodarkę wodną w zakresie właściwości nadzoru wodnego,
- zapewnienie oznakowania, utrzymywania i kontroli szlaków żeglugowych na śródlądowych drogach wodnych,
- współdziałal w zakresie nadzoru nad wykonywaniem obowiązków użytkowników obwodów rybackich,
- współpraca w akcji powodziowej i szacowaniu szkód powodziowych,
- administrowanie obiektami nadzoru wodnego

Zakres prac wykonywanych na terenie działania poszczególnych nadzorów wodnych przedstawiony został w załączonych sprawozdaniach.

Zgodnie z art. 250 ust. 12 ustawy z dnia 20 lipca 2017 r. Prawo wodne, **rada powiatu, na podstawie sprawozdania** Kierownika Nadzoru Wodnego, **może określić**, w drodze uchwały będącej aktem prawa miejscowego, **istotne dla wspólnoty samorządowej problemy gospodarowania wodami**.

W ocenie Starosty Płońskiego analiza, przedłożonych Radzie Powiatu w Płońsku, sprawozdań Kierowników Nadzorów Wodnych nie pozwala na zdefiniowanie „istotnych dla wspólnoty samorządowej problemów gospodarowania wodami”.

Informację sporządził:  
Zbigniew Leszczyński

Z up. STAROSTY  
*Zbigniew Leszczyński*  
Kierownik  
Referatu Rolnictwa, Leśnictwa  
i Ochrony Środowiska



Państwowe  
Gospodarstwo Wodne  
Wody Polskie

WA.1.5.0411.1.2022.AŻ



Płońsk, dnia 29 czerwca 2022 r.



PP/P.0017931.2022

2022-07-01

wg rozdzielnika

*29.06.2022* *20.06.2022*

Kierownik Nadzoru Wodnego w Płońsku działając na podstawie art. 250 ust. 10 i 11 ustawy z dnia 20 lipca 2017 r. – Prawo wodne (Dz. U. z 2021 r., poz. 2233 ze zm.) przekazuje w załączeniu roczne sprawozdanie z działań podejmowanych na terenie Nadzoru Wodnego w Płońsku za rok 2021.

KIEROWNIK

*Aleksandra Żurańska*  
Aleksandra Żurańska

**Otrzymują:**

1. Rada Powiatu w Płońsku  
ul. Płocka 39, 09-100 Płońsk
2. Rada Powiatu w Płocku  
ul. Bielska 59, 09-400 Płock
3. Rada Powiatu w Sierpcu  
ul. Świętokrzyska 2a, 09-200 Sierpc
4. Rada Powiatu w Żurominie  
Pl. Józefa Piłsudskiego 4, 09-300 Żuromin
5. Rada Powiatu w Ciechanowie  
ul. 17 stycznia 7, 06-400 Ciechanów
6. Rada Powiatu w Pułtusk  
ul. Marii Skłodowskiej-Curie 11, 06-100 Pułtusk
7. Rada Powiatu w Nowym Dworze Mazowieckim  
ul. Ignacego Paderewskiego 1B, 05-100 Nowy Dwór Mazowiecki
8. a/a

**Do wiadomości:**

1. Państwowe Gospodarstwo Wodne Wody Polskie  
RZGW w Warszawie, Wydział RPU  
ul. Zarzeczce 13B, 03-194 Warszawa
2. Państwowe Gospodarstwo Wodne Wody Polskie  
Zarząd Zlewni w Ciechanowie  
ul. Powstańców Warszawskich 11, 06-400 Ciechanów

Państwowe Gospodarstwo Wodne Wody Polskie

Zarząd Zlewni w Ciechanowie

Nadzór Wodny w Płońsku

ul. H. Sienkiewicza 11, 09-100 Płońsk

tel./fax: +48 (23) 662 26 02 | e-mail: nw-plonsk@wody.gov.pl

www.wody.gov.pl



Państwowe  
Gospodarstwo Wodne  
Wody Polskie

**Państwowe Gospodarstwo  
Wodne  
Wody Polskie**  
Nadzór Wodny w Płońsku  
ul. Sienkiewicza 11  
09-100 Płońsk

**SPRAWOZDANIE Z DZIAŁAŃ PODEJMOWANYCH NA TERENIE  
NADZORU WODNEGO W PŁOŃSKU  
NA OBSZARACH POWIATÓW PŁOŃSKIEGO, PŁOCKIEGO  
SIERPECKIEGO, ŻUROMIŃSKIEGO, CIECHANOWSKIEGO,  
PUŁTUSKIEGO, NOWODWORSKIEGO  
ZA ROK 2021**

KIEROWNIK  
  
Aleksandra Żurańska

Płońsk, czerwiec 2022 rok

## Spis treści:

1. Podstawa prawna sprawozdania.
2. Obszar działania Nadzoru Wodnego wraz z mapą i krótką charakterystyką.
3. Zestawienie gmin znajdujących się na terenie działania Nadzoru Wodnego.
4. Zakres prac wykonanych na terenie działania Nadzoru Wodnego.
5. Ilość i rodzaj spraw prowadzonych przez Nadzór Wodny.
6. Pozostałe informacje.

## 1. Podstawa prawna sprawozdania.

W związku z obowiązkiem wynikającym z zapisów art. 250 ust. 10 ustawy z 20 lipca 2017 r. - Prawo wodne (Dz. U. z 2021 r., poz. 2233 ze zm.) przedstawiam **Radzie Powiatu Płońskiego** roczne sprawozdanie z działań podejmowanych w roku 2021, na terenie powiatów płońskiego, płockiego, sierpeckiego, żuromińskiego, ciechanowskiego, pułtuskiego i nowodworskiego przez Państwowe Gospodarstwo Wodne Wody Polskie Zarząd Zlewni w Ciechanowie Nadzór Wodny w Płońsku.

Do podstawowych zadań Nadzoru Wodnego należy w szczególności:

- a) prowadzenie Biura Obsługi Klienta (BOK) oraz biura podawczego w zakresie właściwości nadzoru wodnego,
- b) prowadzenie postępowań administracyjnych w zakresie zgłoszeń wodnoprawnych,
- c) prowadzenie postępowań administracyjnych w sprawach dotyczących zwolnienia od zakazu grodzenia nieruchomości przyległych do publicznych śródlądowych wód powierzchniowych,
- d) załatwianie skarg i wniosków, oraz prowadzenie ich rejestru,
- e) monitorowanie sytuacji na rzekach i ciekach naturalnych oraz informowanie Zarządu Zlewni o zagrożeniach w sytuacji wystąpienia ekstremalnych zjawisk hydrologicznych, prowadzenie współpracy z Centrum Operacyjnym Ochrony Przeciwpowodziowej RZGW,
- f) opiniowanie przekroczenia cieków, przepustów, lokalizacji budynków, wylotów z kanalizacji, stawów, ujęć wody, zbiorników wodnych i innych obiektów,
- g) dokonywanie okresowych przeglądów wód i urządzeń wodnych,
- h) współudział w przygotowywaniu planu w zakresie utrzymania wód, urządzeń wodnych, usuwania szkód oraz uzyskiwania wymaganych prawem decyzji pozwalających na prowadzenie prac utrzymaniowych,
- i) dokonywanie odczytów wskazań urządzeń pomiarowych,
- j) utrzymywanie i eksploatacja urządzeń wodnych oraz cieków naturalnych będących własnością Skarbu Państwa - PGW Wody Polskie oraz ich nadzór nad realizacją prac wykonywanych przez firmy zewnętrzne,
- k) współpraca z jednostkami samorządowymi oraz organami odpowiedzialnymi za ochronę środowiska i gospodarkę wodną w zakresie właściwości nadzoru wodnego,
- l) zapewnienie oznakowania, utrzymywania i kontroli szlaków żeglugowych na śródlądowych drogach wodnych,
- m) współudział w zakresie nadzoru nad wykonywaniem obowiązków użytkowników obwodów rybackich,
- n) współpraca w akcji powodziowej i szacowaniu szkód powodziowych,
- o) administrowanie obiektami nadzoru wodnego.





			Wyszogród
			Rościszewo
		sierpecki	Sierpc
			Zawidz
		żuromiński	Siemiątkowo
		ciechanowski	Glinojec
			Ojrzeń
		pułtuski	Świercze
			Winnica
		nowodworski	Nasielsk
			Nowy Dwór Mazowiecki
			Pomiechówek
			Zakroczym

#### 4. Zakres prac wykonanych na terenie działania Nadzoru Wodnego w Płońsku.

Lp.	Gmina	Nazwa zadania	Opis prac	Wartość wykonanych prac
1.	Baboszewo, Raciąż	Utrzymanie wód na terenie Nadzoru Wodnego w Płońsku rzeka Dobrzyca od km 0+000 do km 14+844	Planowane: wykoszenie porostów ręcznie i mechanicznie ze skarp cieków od km 0+000 do km 3+037 i od km 4+309 do km 14+844, porost gęsty twardy bez wygrabienia, wykoszenie porostów ręcznie ze skarp cieków, porost gęsty twardy od km 3+037 do km 4+309, wykoszenie porostów ręcznie z dna cieków, porost gęsty z wygrabieniem, ręczne ścinanie krzaków, zrębkowanie ściętych krzaków, usuwanie z koryta cieków zatorów i przetamowań, nadzór przyrodniczy. Z powodu niedotrzymania terminów umowy nastąpiło odstąpienie od przedmiotowej umowy przez zamawiającego z winy wykonawcy a prace zostały wykonane w części.	72 241,95 zł
2.	Baboszewo, Raciąż	Utrzymanie wód na terenie Nadzoru Wodnego w Płońsku rzeka Rokitnica od km 0+000 do km 16+090	Planowane: wykoszenie porostów ręcznie i mechanicznie ze skarp cieków od km 0+000 do km 9+618 i od km 10+800 do km 16+090 porost gęsty twardy bez wygrabienia, wykoszenie porostów ręcznie ze skarp cieków, porost gęsty twardy od km 9+618 do km 10+800, wykoszenie porostów ręcznie z dna cieków, porost gęsty z wygrabieniem, ręczne ścinanie krzaków, zrębkowanie ściętych krzaków, usuwanie z koryta cieków zatorów i przetamowań, nadzór przyrodniczy. Z powodu	0,00 zł

			nirozpoczęcia wykonywania przedmiotu umowy przez wykonawcę, nastąpiło odstąpienie od przedmiotowej umowy przez zamawiającego z winy wykonawcy.	
3.	Raciąż, miasto Raciąż, Drobin	Utrzymanie wód na terenie Nadzoru Wodnego w Płońsku rzeka Karsówka od km 0+000 do km 7+602 i od km 8+152 do km 15+500	Planowane: wykoszenie porostów ręcznie i mechanicznie ze skarp cieku od km 1+339 do km 7+602 i od km 8+152 do km 15+500, porost gęsty twardy bez wygrabienia, wykoszenie porostów ręcznie ze skarp cieku porost gęsty miękki od km 0+000 do km 1+339, wykoszenie porostów ręcznie z dna cieku, porost gęsty z wygrabieniem, ręczne ścinanie krzaków, zrębkowanie ściętych krzaków, usuwanie z koryta cieku zatorów i przetamowań, nadzór przyrodniczy. Z powodu nirozpoczęcia wykonywania przedmiotu umowy przez wykonawcę, nastąpiło odstąpienie od przedmiotowej umowy przez zamawiającego z winy wykonawcy.	0,00 zł
4.	Sochocin, Baboszewo	Utrzymanie wód na terenie Nadzoru Wodnego w Płońsku rzeka Raciążnica od km 6+375 do km 22+000	Planowane: wykoszenie porostów ręcznie i mechanicznie ze skarp cieku, porost gęsty twardy bez wygrabienia, wykoszenie porostów ręcznie z dna cieku, porost gęsty z wygrabieniem, ręczne ścinanie krzaków, zrębkowanie ściętych krzaków, usuwanie z koryta cieku zatorów i przetamowań, nadzór przyrodniczy. Z powodu nirozpoczęcia wykonywania przedmiotu umowy przez wykonawcę, nastąpiło odstąpienie od przedmiotowej umowy przez zamawiającego z winy wykonawcy.	0,00 zł
5.	Raciąż, Siemiątkowo	Utrzymanie wód na terenie Nadzoru Wodnego w Płońsku rzeka Potok Zadębie od km 0+000 do km 19+180	Planowane: wykoszenie porostów ręcznie i mechanicznie ze skarp cieku, porost gęsty twardy bez wygrabienia, wykoszenie porostów ręcznie z dna cieku, porost gęsty z wygrabieniem, ręczne ścinanie krzaków, zrębkowanie ściętych krzaków, usuwanie z koryta cieku zatorów i przetamowań, nadzór przyrodniczy. Z powodu niedotrzymania terminów umowy nastąpiło odstąpienie od	31 087,56 zł

			przedmiotowej umowy przez zamawiającego z winy wykonawcy a prace zostały wykonane w części.	
6.	Siemiątkowo	Utrzymanie wód na terenie Nadzoru Wodnego w Płońsku rzeka Pijawnia od km 0+000 do km 11+304	Planowane: wykoszenie porostów ręcznie i mechanicznie ze skarp cieku, porost gęsty twardy bez wygrabienia, wykoszenie porostów ręcznie z dna cieku, porost gęsty z wygrabieniem, ręczne ścinanie krzaków, zrębkowanie ściętych krzaków, usuwanie z koryta cieku zatorów i przetamowań, nadzór przyrodniczy. Z powodu niedotrzymania terminów umowy nastąpiło odstąpienie od przedmiotowej umowy przez zamawiającego z winy wykonawcy a prace zostały wykonane w części.	49 748,96 zł
7.	miasto Raciąż, Raciąż	Utrzymanie wód na terenie Nadzoru Wodnego w Płońsku rzeka Raciążnica od km 31+170 do km 35+132	Planowane: wykoszenie porostów ręcznie i mechanicznie ze skarp cieku od km 32+850 do km 35+132 porost gęsty twardy bez wygrabienia, wykoszenie porostów ręcznie ze skarp cieku od km 31+930 do km 32+850 porost gęsty miękki bez wygrabienia, wykoszenie porostów ręcznie ze skarp cieku od km 31+170 do km 31+930 porost gęsty twardy, wykoszenie porostów ręcznie z dna cieku, porost gęsty z wygrabieniem, ręczne ścinanie krzaków, zrębkowanie ściętych krzaków, usuwanie z koryta cieku zatorów i przetamowań, nadzór przyrodniczy. Z powodu nierozpoczęcia wykonywania przedmiotu umowy przez wykonawcę, nastąpiło odstąpienie od przedmiotowej umowy przez zamawiającego z winy wykonawcy.	0,00 zł
8.	Raciąż, Siemiątkowo, Zawidz	Utrzymanie wód na terenie Nadzoru Wodnego w Płońsku rzeka Raciążnica od km od km 37+905 do km 38+442, od km 39+972 do km 49+616	Planowane: wykoszenie porostów ręcznie i mechanicznie ze skarp cieku, porost gęsty twardy bez wygrabienia, wykoszenie porostów ręcznie z dna cieku, porost gęsty z wygrabieniem, ręczne ścinanie krzaków, zrębkowanie ściętych krzaków, usuwanie z koryta cieku zatorów i przetamowań, nadzór przyrodniczy. Z powodu	84 711,09 zł

			niedotrzymania terminów umowy nastąpiło odstąpienie od przedmiotowej umowy przez zamawiającego z winy wykonawcy a prace zostały wykonane w części.	
9.	Dzierżążnia, Staroźreby	Utrzymanie wód na terenie Nadzoru Wodnego w Płońsku rzeka Dzierżążnica od km 0+000 do km 12+440	Planowane: wykoszenie porostów ręcznie i mechanicznie ze skarp cieku, porost gęsty twardy bez wygrabienia, wykoszenie porostów ręcznie z dna cieku, porost gęsty z wygrabieniem, ręczne ścinanie krzaków, zrębkowanie ściętych krzaków, usuwanie z koryta cieku zatorów i przetamowań, nadzór przyrodniczy. Z powodu niedotrzymania terminów umowy nastąpiło odstąpienie od przedmiotowej umowy przez zamawiającego z winy wykonawcy a prace zostały wykonane w części.	52 565,01 zł
10.	miasto Płońsk	Utrzymanie wód na terenie Nadzoru Wodnego w Płońsku rzeka Kanał Piaski od km 0+000 do km 0+015 i od km 0+165 do km 0+550	Wykoszenie porostów ręcznie ze skarp cieku, porost gęsty twardy, wykoszenie porostów ręcznie z dna cieku, porost gęsty z wygrabieniem, oczyszczenie kraty przy rurociągu z zanieczyszczeń w km 0+165, nadzór przyrodniczy. Prace wykonano i odebrano w terminie.	4581,83 zł
11.	Sochocin, Płońsk, miasto Płońsk	Utrzymanie wód na terenie Nadzoru Wodnego w Płońsku rzeka Płonka od km 2+158 do km 10+924 i od km 14+045 do km 14+608	Wykoszenie porostów ręcznie i mechanicznie ze skarp cieku, porost gęsty twardy bez wygrabienia, wykoszenie porostów ręcznie z dna cieku, porost gęsty z wygrabieniem, ręczne ścinanie krzaków, zrębkowanie ściętych krzaków, usuwanie z koryta cieku zatorów i przetamowań, nadzór przyrodniczy. Prace wykonano i odebrano w terminie.	87 945,59 zł
12.	miasto Płońsk, Płońsk, Dzierżążnia, Staroźreby	Utrzymanie wód na terenie Nadzoru Wodnego w Płońsku rzeka Płonka od km 14+608 do km 25+689, od km 43+278 do km 43+378 i od km 44+038 do km 46+790	Planowane: wykoszenie porostów ręcznie i mechanicznie ze skarp cieku od km 14+608 do km 15+490, od km 16+490 do km 25+689, od km 43+278 do km 43+378 i od km 44+038 do km 46+790 porost gęsty twardy bez wygrabienia, wykoszenie porostów ręcznie ze skarp cieku, porost gęsty twardy od km 15+490 do km 16+490, wykoszenie porostów ręcznie z dna cieku, porost gęsty z	65 964,36 zł

			wygrabieniem, ręczne ścinanie krzaków, zrębkowanie ściętych krzaków, usuwanie z koryta cieku zatorów i przetamowań, nadzór przyrodniczy. Z powodu niedotrzymania terminów umowy nastąpiło odstąpienie od przedmiotowej umowy przez zamawiającego z winy wykonawcy a prace zostały wykonane w części.	
13.	Płońsk, miasto Płońsk, Dzierżążnia, Naruszewo, Bulkowo	Utrzymanie wód na terenie Nadzoru Wodnego w Płońsku rzeka Żurawianka Główna od km 0+000 do km 20+000	Planowane: wykoszenie porostów ręcznie i mechanicznie ze skarp cieku, porost gęsty twardy bez wygrabienia, wykoszenie porostów ręcznie z dna cieku, porost gęsty z wygrabieniem, ręczne ścinanie krzaków, zrębkowanie ściętych krzaków, usuwanie z koryta cieku zatorów i przetamowań, nadzór przyrodniczy. Z powodu niedotrzymania terminów umowy nastąpiło odstąpienie od przedmiotowej umowy przez zamawiającego z winy wykonawcy a prace zostały wykonane w części.	99 924,73 zł
14.	Naruszewo, Dzierżążnia	Utrzymanie wód na terenie Nadzoru Wodnego w Płońsku rzeka Żurawianka Południowa od km 0+000 do km 2+738, od km 3+911 do km 5+879, od km 7+400 do km 8+850, od km 10+953 do km 14+624.	Planowane: wykoszenie porostów ręcznie i mechanicznie ze skarp cieku od km 0+000 do km 2+738, od km 3+911 do km 5+879, od km 8+558 do km 8+850 i od km 10+953 do km 14+624 porost gęsty twardy bez wygrabienia, wykoszenie porostów ręcznie ze skarp cieku, porost gęsty twardy od km 7+400 do km 8+558, wykoszenie porostów ręcznie z dna cieku, porost gęsty z wygrabieniem, ręczne ścinanie krzaków, zrębkowanie ściętych krzaków, usuwanie z koryta cieku zatorów i przetamowań, nadzór przyrodniczy. Z powodu nierozpoczęcia wykonywania przedmiotu umowy przez wykonawcę, nastąpiło odstąpienie od przedmiotowej umowy przez zamawiającego z winy wykonawcy.	0,00 zł
15.	Załuski	Utrzymanie wód na terenie Nadzoru Wodnego w Płońsku rzeka Ciek spod Zdunowa od km 5+000 do km 11+476	Planowane: wykoszenie porostów ręcznie i mechanicznie ze skarp cieku, porost gęsty twardy bez wygrabienia, wykoszenie porostów ręcznie z dna cieku, porost gęsty z	0,00 zł

			wygrabieniem, ręczne ścinanie krzaków, zrębkowanie ściętych krzaków, usuwanie z koryta cieku zatorów i przetamowań, nadzór przyrodniczy. Z powodu nierozpoczęcia wykonywania przedmiotu umowy przez wykonawcę, nastąpiło odstąpienie od przedmiotowej umowy przez zamawiającego z winy wykonawcy.	
16.	Nasielsk, miasto Nasielsk	Utrzymanie wód na terenie Nadzoru Wodnego w Płońsku rzeka Nasielna od km 12+390 do km 12+468, od km 13+500 do km 14+984 i od km 15+484 do km 15+693	Planowane: wykoszenie porostów ręcznie i mechanicznie ze skarp cieku, porost gęsty twardy bez wygrabienia, wykoszenie porostów ręcznie z dna cieku, porost gęsty z wygrabieniem, ręczne ścinanie krzaków, zrębkowanie ściętych krzaków, usuwanie z koryta cieku zatorów i przetamowań, nadzór przyrodniczy. Z powodu nierozpoczęcia wykonywania przedmiotu umowy przez wykonawcę, nastąpiło odstąpienie od przedmiotowej umowy przez zamawiającego z winy wykonawcy.	0,00 zł
<b>łącznie cieki:</b>				<b>548 771,10 zł</b>

#### 5. Ilość spraw wpływających i prowadzonych przez Nadzór Wodny w Płońsku.

Podstawa prawna: Prawo wodne z 20 lipca 2017 r. (Dz.U. z 2021 r., poz. 2233 ze zm.)

Kwartał	Zgody wodnoprawne na podstawie art. 397 ust. 3 pkt 3 (w związku z art. 240 ust. 5 pkt 1)	Ilość spraw wpływających do NW (wnioski, skargi, inne)
I	18	75
II	22	79
III	8	44
IV	12	54
<b>ROCZNIE</b>	<b>60</b>	<b>252</b>

#### 6. Pozostałe informacje.

W roku 2021 Nadzór Wodny w Płońsku zaplanował do utrzymania 180 km rzek na łączną kwotę 1 133 729,17 zł. Ze względu na niskie tempo wykonywania prac ze strony wykonawców nie udało się zrealizować planu w całości. Oprócz robót utrzymaniowych na ciekach zaplanowano również remont 6 budowli piętrzących na rzekach Płonce, Raciążnicy i Potoku Zadębnie na kwotę

32 334,95 zł. Ponadto prowadzone były prace związane z utrzymaniem drożności rzek oraz eksploatacją budowli hydrotechnicznych (jazów) prowadzone przez Zespół ds. Wsparcia Technicznego przy Zarządzie Zlewni w Ciechanowie. Podejmowano głównie działania polegające na udrożnieniu odpływu wód poprzez rozbiórkę przetamowań wykonanych przez bobry.

Kierownik Nadzoru Wodnego w Płońsku podejmował wszelkie działania kierując się ochroną wód poprzez wypełnianie celów środowiskowych ustalonych w „Planie gospodarowania wodami na obszarze dorzecza Wisły” współdziałając przy tym z jednostkami samorządowymi oraz organami odpowiedzialnymi za ochronę środowiska i gospodarkę wodną w realizacji zadań służących ochronie wód oraz prowadzeniu zrównoważonego gospodarowania wodami. Kierownik Nadzoru Wodnego zorganizował spotkanie na platformie TEAMS z samorządami i instytucjami tj. starostami, wójtami, burmistrzami, spółkami wodnymi oraz przedstawicielami izb rolniczych i ARiMR w celu omówienia problemów dotyczących przeciwdziałania skutkom suszy. Podczas spotkania nie zgłoszono problemów związanych z podtopieniami, wezbraniem, zjawiskami lodowymi ani suszą.





Państwowe  
Gospodarstwo Wodne  
Wody Polskie

Ciechanów, dnia 28 czerwca 2022 r.

WA.1.1.0311.1.2022.CB



Kierownik Nadzoru Wodnego w Ciechanowie działając na podstawie art. 250 ust. 10 ustawy z dnia 20 lipca 2017 r. – Prawo wodne (Dz. U. z 2021 r., poz. 2233 ze zm.) przekazuje w załączeniu roczne sprawozdanie z działań podejmowanych w 2021 roku na terenie nadzoru.

KIEROWNIK  
CEZARY BETLEY  
Cezary Betley

**Otrzymują:**

1. Rada Powiatu w Ciechanowie  
ul. 17 Stycznia 7, 06-400 Ciechanów
2. Rada Powiatu w Makowie Mazowieckim  
ul. Rynek 1, 06-200 Maków Mazowiecki
3. Rada Powiatu w Mławie  
ul. Wł. Stanisława Reymonta 6, 06-500 Mława
4. Rada Powiatu w Płońsku  
ul. Płocka 39, 09-100 Płońsk
5. Rada Powiatu w Pułtusku  
ul. Marii Skłodowskiej-Curie 11, 06-100 Pułtusk
6. Rada Powiatu w Przasnyszu  
ul. Św. St. Kostki 5, 06-300 Przasnysz
7. Rada Powiatu w Żurominie  
Plac Piłsudskiego 4, 09-300 Żuromin
8. aa.

Państwowe Gospodarstwo Wodne Wody Polskie  
Nadzór Wodny w Ciechanowie  
ul. Powstańców Warszawskich 11, 06-400Ciechanów  
tel.: +48 (23) 67 42 436 | faks: +48 (23) 67 42 4 51|e-mail:  
nw-ciechanow@wody.gov.pl



PP/P.0017624.2022  
2022-06-29

www.wody.gov.pl



Państwowe  
Gospodarstwo Wodne  
Wody Polskie

**Państwowe Gospodarstwo  
Wodne  
Wody Polskie**

Nadzór Wodny w Ciechanowie  
ul. Powstańców Warszawskich 11  
06-400 Ciechanów

**SPRAWOZDANIE Z DZIAŁAŃ PODEJMOWANYCH NA TERENIE  
NADZORU WODNEGO W CIECHANOWIE  
NA OBSZARACH POWIATÓW CIECHANOWSKIEGO, PŁOŃSKIEGO,  
MŁAWSKIEGO, PUŁTUSKIEGO, MAKOWSKIEGO,  
PRZASNYSKIEGO, ŻUROMIŃSKIEGO  
ZA ROK 2021**

Ciechanów, czerwiec 2022 rok

## **Spis treści:**

- 1. Podstawa prawna sprawozdania.**
- 2. Obszar działania Nadzoru Wodnego wraz z mapą i krótką charakterystyką.**
- 3. Zestawienie gmin znajdujących się na terenie działania Nadzoru Wodnego.**
- 4. Zakres prac wykonanych na terenie działania Nadzoru Wodnego.**
- 5. Ilość i rodzaj spraw prowadzonych przez Nadzór Wodny.**
- 6. Pozostałe informacje.**

## 1. Podstawa prawna sprawozdania.

W związku z obowiązkiem wynikającym z zapisów art. 250 ust. 10 ustawy z 20 lipca 2017 r. Prawo wodne (Dz. U. z 2021 r. poz. 2233 ze zm.) przedstawiam Radzie Powiatu (Miasta) roczne sprawozdanie z działań podejmowanych w roku 2021, na terenie powiatów ciechanowskiego, płońskiego, mławskiego, pułtuskiego, makowskiego, przasnyskiego i żuromińskiego przez Państwowe Gospodarstwo Wodne Wody Polskie, Regionalny Zarząd Gospodarki Wodnej w Warszawie, Zarząd Zlewni w Ciechanowie, Nadzór Wodny w Ciechanowie.

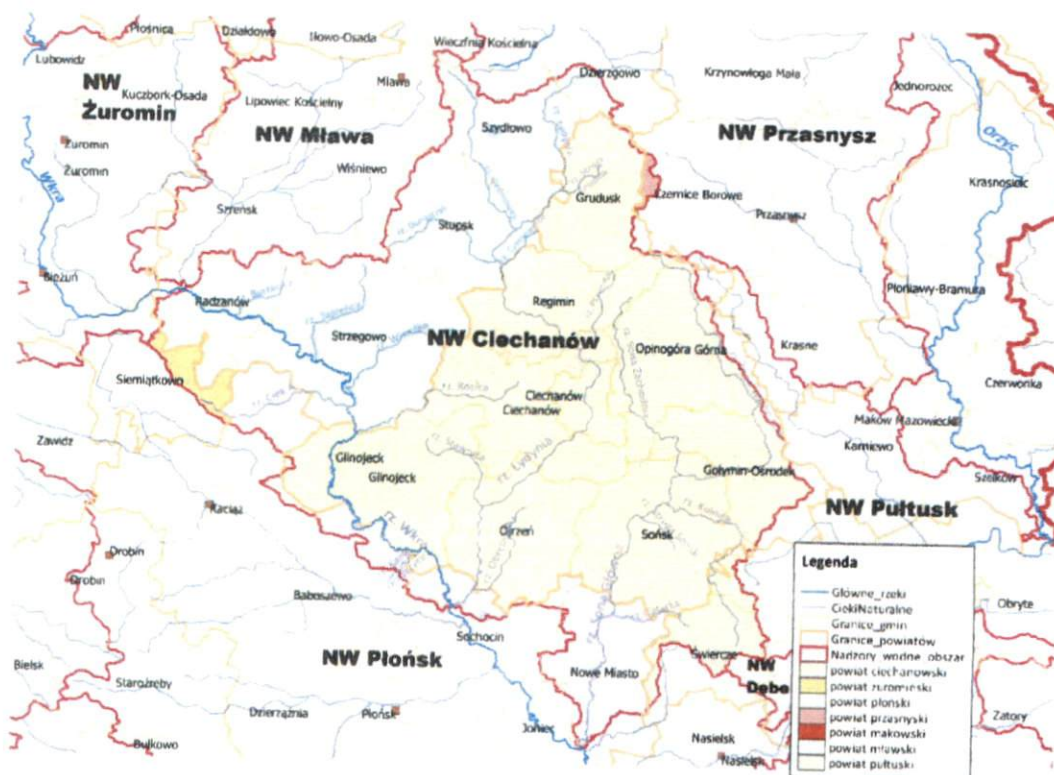
Do podstawowych zadań Nadzoru Wodnego należy w szczególności:

- a) prowadzenie Biura Obsługi Klienta (BOK) oraz biura podawczego w zakresie właściwości nadzoru wodnego,
- b) prowadzenie postępowań administracyjnych w zakresie zgłoszeń wodnoprawnych,
- c) prowadzenie postępowań administracyjnych w sprawach dotyczących zwolnienia od zakazu grodzienia nieruchomości przyległych do publicznych śródlądowych wód powierzchniowych,
- d) załatwianie skarg i wniosków, oraz prowadzenie ich rejestru,
- e) monitorowanie sytuacji na rzekach i ciekach naturalnych oraz informowanie Zarządu Zlewni o zagrożeniach w sytuacji wystąpienia ekstremalnych zjawisk hydrologicznych, prowadzenie współpracy z Centrum Operacyjnym Ochrony Przeciwpowodziowej RZGW,
- f) opiniowanie przekroczenia cieków, przepustów, lokalizacji budynków, wylotów z kanalizacji, stawów, ujęć wody, zbiorników wodnych i innych obiektów,
- g) dokonywanie okresowych przeglądów wód i urządzeń wodnych,
- h) współudział w przygotowywaniu planu w zakresie utrzymania wód, urządzeń wodnych, usuwania szkód oraz uzyskiwania wymaganych prawem decyzji pozwalających na prowadzenie prac utrzymaniowych,
- i) dokonywanie odczytów wskazań urządzeń pomiarowych,
- j) utrzymywanie i eksploatacja urządzeń wodnych oraz cieków naturalnych będących własnością Skarbu Państwa - PGW Wody Polskie oraz ich nadzór nad realizacją prac wykonywanych przez firmy zewnętrzne,
- k) współpraca z jednostkami samorządowymi oraz organami odpowiedzialnymi za ochronę środowiska i gospodarkę wodną w zakresie właściwości nadzoru wodnego,
- l) zapewnienie oznakowania, utrzymywania i kontroli szlaków żeglugowych na śródlądowych drogach wodnych,
- m) współudział w zakresie nadzoru nad wykonywaniem obowiązków użytkowników obwodów rybackich,
- n) współpraca w akcji powodziowej i szacowaniu szkód powodziowych,
- o) administrowanie obiektami nadzoru wodnego.

## 2. Obszar działania Nadzoru Wodnego wraz z mapą i krótką charakterystyką

Nadzór Wodny w Ciechanowie obejmuje swoim zasięgiem głównie powiat ciechanowski, a także część powiatu płońskiego, mławskiego, pułtuskiego, makowskiego, przasnyskiego i żuromińskiego. Całkowita powierzchnia obszaru objęta zasięgiem NW w Ciechanowie wynosi 1805 km<sup>2</sup>.

Długość cieków na terenie administrowanym przez NW w Ciechanowie wynosi 430,653 km.



## 3. Zestawienie gmin znajdujących się na terenie działania Nadzoru Wodnego

Zarząd Zlewni	Nadzór Wodny	Powiat	Gmina
Zarząd Zlewni w Ciechanowie	Ciechanów	ciechanowski	m. Ciechanów
			Ciechanów
			Głinojeck
			Gołymin-Ośrodek
			Grudusk
			Ojrzeń
			Opinogóra Górna
			Regimin
		Sońsk	
płoński	Baboszewo		

			Nowe Miasto
			Raciąż
			Sochocin
		mławski	Dzierzgowo
			Mława
			Radzanów
			Szreńsk
			Strzegowo
			Stupsk
			Szydłowo
			Wieczfnia Kościelna
			Wiśniewo
		pułtuski	Gzy
			Świercze
		makowski	Karniewo
		przasnyski	Krasne
			Czernice Borowe
		żuromiński	Siemiątkowo

#### 4. Zakres prac wykonanych na terenie działania NW w Ciechanowie

L.p.	Gmina	Nazwa zrealizowanego zadania	Opis zadania	Wartość wykonanych prac
1	Ciechanów	Utrzymanie rzeki Łydyny od km 23+235 do km 36+270	Zapewnienia spływu wód z obszarów zmeliorowanych normalnych warunkach hydrologicznych	99 183,06 zł
2	Opinogóra Górna, Gołymin Ośrodek, Ciechanów, Regimin, Sońsk, Nowe Miasto	Utrzymanie wód na terenie Nadzoru Wodnego w Ciechanowie – rzeka Sona (Sona Główna) od km 13+652 do km 36+115; rzeka Sona (Sona Wschodnia) od km 0+000 do km 24+560, od km 25+060 do km 31+075; rzeka Sona Prawa (Sona Zachodnia) od km 0+000 do km 11+665, od km 12+462 do km 22+805; rzeka Struga Sońsk od km 0+000 do km 4+880; rzeka Kolnica od km 0+000 do km 4+050; rzeka Tatarka od 0+000 do km 0+141, od km 3+157 do km 8+850	Zapewnienia spływu wód z obszarów zmeliorowanych normalnych warunkach hydrologicznych	454 582,40 zł

3	Regimin, Stupsk, Szydłowo, Ciechanów, Grudusk, Ojrzeń, Głinojeck, Strzegowo, Regimin	Utrzymanie wód na terenie Nadzoru Wodnego w Ciechanowie – rzeka Czerwień od km 0+000 do km 4+400; rzeka Łydynia od km 36+270 do km 40+050, od km 40+150 do km 41+935, od km 42+035 do km 50+490; rzeka Stawnica od km 0+000 do km 8+695; rzeka Rosica od km 0+000 do km 12+375; rzeka Dunajczyk od km 0+000 do km 3+ , od km 4+020 do km 13+100; rzeka Pławnica od km 0+000 do km 9+750; rzeka Obrębówka od km 0+000 do km 12+335; rzeka Struga Grudusk od km 0+000 do km 6+250	Zapewnienia spływu wód z obszarów zmeliorowanych normalnych warunkach hydrologicznych	404 458,55 zł
4	Nowe Miasto, Sońsk, Ojrzeń, Ciechanów, Regimin	Utrzymanie obiektów piętrzących na terenie Nadzoru Wodnego w Ciechanowie – obiekty piętrzące na rzece Łydyni; obiekty piętrzące na rzece Sona(Sona Główna)	Piętrzenie wody i utrzymywanie retencji korytowej	152 688,72 zł

### 5. Ilość spraw wpływających i prowadzonych przez Nadzór Wodny

Podstawa prawna: Prawo wodne z 20 lipca 2017 r. Dz. U. z 2021 r. poz. 2233 ze zm.

Kwartał	Zgody wodnoprawne na podstawie art. 397 ust. 3 pkt 3 (w związku z art. 240 ust. 5 pkt 1)	Ilość spraw wpływających do NW (wnioski, skargi, inne)
I	11	130
II	18	110
III	11	65
IV	23	45
<b>ROCZNIE</b>	<b>63</b>	<b>350</b>

### 6. Pozostałe informacje

W ubiegłym roku do Nadzoru Wodnego w Ciechanowie nie zgłoszono problemów związanych z potopieniami, wezbrzeniami, zjawiskami lodowymi i suszą. Jednym z najczęściej występujących problemów było zakłócenie odpływu wód spowodowane tamami bobrowymi. W takich przypadkach Nadzór Wodny w Ciechanowie podejmował działania, w efekcie których Grupa Wsparcia Technicznego Zarządu Zlewni w Ciechanowie dokonywała rozbiórki

tam i zatorów na warunkach określonych wydanymi decyzjami Regionalnego Dyrektora  
Ochrony Środowiska.

KIEROWNIK  
CEWNY BETLEY  
*Cezary Betley*



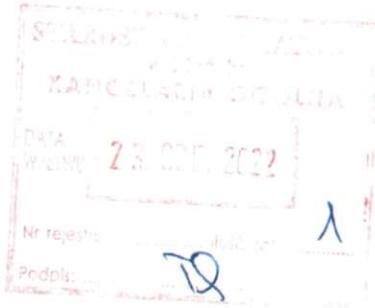
RS. 604.55.2022  
RS  
22.06.2022  
WM

Płock, dn.22.06.2022r.



PP/P.0017195.2022  
2022-06-23

WA.7.2.530.1.2022.UC



Wg rozdzielnika

Działając na podstawie art. 250, ust. 10 ustawy z dnia 20 lipca 2017 roku Prawo wodne ( t.j.Dz.U. z 2021 r. poz. 2233 z późn. zm.), w załączeniu przesyłam roczne sprawozdanie za 2021r z działań podejmowanych na terenie Nadzoru Wodnego w Płocku, obejmującego swym zakresem głównie powiat płocki, a także północno-zachodnią część powiatu sochaczewskiego, zachodnią część Miasta Płocka oraz w niewielkim zakresie powiat gostyński, łowicki oraz płoński.

KIEROWNIK  
  
Urszula Cendlewska

Otrzymują:

1. Przewodniczący Rady Powiatu Płockiego – P. Lech Dąbrowski, ul. Bielska 59, 09-400 Płock
2. Przewodniczący Rady Powiatu Płońskiego – P. Dariusz Żelazko, ul. Płocka 39, 09-100 Płońsk
3. Przewodniczący Rady Powiatu Gostyńskiego – P. Katarzyna Osowicz-Szewczyk, ul. Dmowskiego 13, 09-500 Gostynin
4. Przewodniczący Rady Powiatu Łowickiego – P. Marek Jędrzejczak, ul. Stanisławskiego 30, 99-400 Łowicz
5. Przewodniczący Rady Powiatu Sochaczewskiego – P. Andrzej Kierzkowski, ul. Marsz. J. Piłsudskiego 65, 96-500 Sochaczew
6. Przewodniczący Rady Miasta Płocka – P. Artur Jaroszewski, ul. Pl. Stary Rynek 1 09-400 Płock
7. a/a

Do wiadomości

1. Starosta Powiatu Płockiego – P. Sylwester Ziemkiewicz, ul. Bielska 59, 09-400 Płock
2. Starosta Powiatu Płońskiego – p. Elżbieta Wiśniewska, ul. Płocka 39, 09-100 Płońsk
3. Starosta Powiatu Gostyńskiego – p. Arkadiusz Boruszewski, ul. Dmowskiego 13, 09-500 Gostynin
4. Starosta Powiatu Łowickiego – p. Marcin Kosiorek, ul. Stanisławskiego 30, 99-400 Łowicz
5. Starosta Powiatu Sochaczewskiego – p. Jolanta Gonta, ul. Marsz. J. Piłsudskiego 65, 96-500 Sochaczew
6. Prezydent Miasta Płocka – Andrzej Nowakowski, ul. Pl. Stary Rynek 1, 09-400 Płock
7. RZGW w Warszawie ul. Zarzecze 13B, 03-194 Warszawa
8. Zarząd Zlewni we Włocławku, ul. Okrzei 74a, 87-800 Włocławek



Państwowe  
Gospodarstwo Wodne  
Wody Polskie

**Państwowe Gospodarstwo  
Wodne**

**Wody Polskie**

Nadzór Wodny w Płocku

ul.1-go Maja 7c

09-402 Płock

**SPRAWOZDANIE Z DZIAŁAŃ PODEJMOWANYCH NA TERENIE  
NADZORU WODNEGO W PŁOCKU  
NA OBSZARACH POWIATÓW PŁOCKIEGO I SOCHACZEWSKIEGO  
ZA ROK 2021**

20 czerwiec 2022 rok

## **Spis treści:**

- 1. Podstawa prawna sprawozdania.**
- 2. Obszar działania Nadzoru Wodnego wraz z mapą i krótką charakterystyką.**
- 3. Zestawienie gmin znajdujących się na terenie działania Nadzoru Wodnego.**
- 4. Zakres prac wykonanych na terenie działania Nadzoru Wodnego.**
- 5. Ilość i rodzaj spraw prowadzonych przez Nadzór Wodny.**
- 6. Pozostałe informacje.**

## 1. Podstawa prawna sprawozdania.

W związku z obowiązkiem wynikającym z zapisów art. 250 ust. 10 ustawy z 20 lipca 2017 r. Prawo wodne (t.j. Dz. U. z 2021 r. poz. 2233 z późn. zm.) przedstawiam Radzie Powiatu Płockiego roczne sprawozdanie z działań podejmowanych w roku 2021, na terenie powiatów: płockiego, sochaczewskiego (północno-zachodnia część), Miasto Płock (zachodnia część), oraz w minimalnym zakresie powiaty: gostyński, łowicki oraz płoński, przez Państwowe Gospodarstwo Wodne Wody Polskie, Regionalny Zarząd Gospodarki Wodnej w Warszawie, Zarząd Zlewni we Włocławku, Nadzór Wodny w Płocku.

Do podstawowych zadań Nadzoru Wodnego należy w szczególności:

- a) prowadzenie Biura Obsługi Klienta (BOK) oraz biura podawczego w zakresie właściwości nadzoru wodnego,
- b) prowadzenie postępowań administracyjnych w zakresie zgłoszeń wodnoprawnych,
- c) prowadzenie postępowań administracyjnych w sprawach dotyczących zwolnienia od zakazu grodzenia nieruchomości przyległych do publicznych śródlądowych wód powierzchniowych,
- d) załatwianie skarg i wniosków, oraz prowadzenie ich rejestru,
- e) monitorowanie sytuacji na rzekach i ciekach naturalnych oraz informowanie Zarządu Zlewni o zagrożeniach w sytuacji wystąpienia ekstremalnych zjawisk hydrologicznych, prowadzenie współpracy z Centrum Operacyjnym Ochrony Przeciwpowodziowej RZGW,
- f) opiniowanie przekroczenia cieków, przepustów, lokalizacji budynków, wylotów z kanalizacji, stawów, ujęć wody, zbiorników wodnych i innych obiektów,
- g) dokonywanie okresowych przeglądów wód i urządzeń wodnych,
- h) współudział w przygotowywaniu planu w zakresie utrzymania wód, urządzeń wodnych, usuwania szkód oraz uzyskiwania wymaganych prawem decyzji pozwalających na prowadzenie prac utrzymaniowych,
- i) dokonywanie odczytów wskazań urządzeń pomiarowych,
- j) utrzymywanie i eksploatacja urządzeń wodnych oraz cieków naturalnych będących własnością Skarbu Państwa - PGW Wody Polskie oraz ich nadzór nad realizacją prac wykonywanych przez firmy zewnętrzne,
- k) współpraca z jednostkami samorządowymi oraz organami odpowiedzialnymi za ochronę środowiska i gospodarkę wodną w zakresie właściwości nadzoru wodnego,
- l) zapewnienie oznakowania, utrzymywania i kontroli szlaków żeglugowych na śródlądowych drogach wodnych,
- m) współudział w zakresie nadzoru nad wykonywaniem obowiązków użytkowników obwodów rybackich,
- n) współpraca w akcji powodziowej i szacowaniu szkód powodziowych,
- o) administrowanie obiektami nadzoru wodnego.



### 3. Zestawienie gmin znajdujących się na terenie działania Nadzoru Wodnego w Płocku.

Zarząd Zlewni	Nadzór Wodny	Powiat	Gmina
Zarząd Zlewni we Włocławku	Płock	Płocki	Bodzanów
			Bulkowo
			Mała Wieś
			Radzanowo
			Słupno
			Staroźreby
			Wyszogród
			Gąbin
			Łąck
			Słubice
		Miasto Płock	Płock
		Gostyniński	Gostynin
			Sanniki
			Szczawin Kościelny
		Sochaczewski	Itów
			Młodzieszyn
			Rybno
		Płoński	Naruszewo
Łowicki	Kiernozia		

### 4. Zakres prac wykonanych na terenie działania NW Płock.

L.p.	Gmina	Nazwa zrealizowanego zadania	Opis zadania	Wartość wykonanych prac
1	Itów	Modernizacja Pompowni Arciechów	Zakończenie prac związanych z modernizacją pompowni Arciechów. Odbiór końcowy – 05.05.2021 r. Zakres modernizacji pompowni obejmował: <u>część budowlaną</u> w tym: likwidację pęknięcia stropu komory zrzutowej, termoizolację budynku, malowanie ścian wewnętrznych z położeniem płytek podłogowych w pomieszczeniach socjalnych, wymianę armatury łazienkowej, wymianę ogrodzenia; <u>część elektryczną</u> w tym: wykonanie nowych kompletnych rozdzielnic (NN) oraz <u>część technologiczną</u> w tym: opracowanie dokumentacji projektowej przyłączy wodociągowego, elektrycznego, wymiany czterech pomp na pompy	łącznie koszt inwestycji 10 875 311,00zł

			zatatialne, wymiany zasuw, wymiany pompy hydroforowej wymiany kompensatorów	
	Słupno	„Zabezpieczenie przeciwerozyjne i przeciwpowodziowe rz. Słupianki w km 0+900-9+000 Etap I uzupełnienie – część I.	w ramach przedmiotowego zadania wykonano podwyższenie lewego brzegu rzeki Słupianki na dt. 878 mb. ( w km 4+832 – 5+810) , parapet w postaci ścianki szczelnej winylowej z oczepem żelbetowym na dt. 520 m.b ( w km 5+280- 5+800) Celem wykonanych prac jest zapewnienie właściwego spływu wód powodziowych	995 000 zł.
2	Słupno, Bodzanów Mała Wieś, Wyszogród pow. płocki	Utrzymanie wałów zlokalizowanych po prawej stronie rzeki Wisły (39,501 km) W tym: - Wał Doliny Ośnickiej km: 7+875 - 16+098 - Przegroda dolinowa Słupno - Wykowo km: 0+000 - 0+500 - Wał Doliny Białobrzegi km: 0+000 - 7+875 - Wał Doliny Kępa Polska - Czerwonka km: 0+000 - 2+790 - Wał Doliny Zakrzewo - Kępa Polska km: 0+000 - 7+325 - Wał Doliny Rakowo - Drwały km: 0+000 - 11+125 - Przegroda dolinowa na rz. Mołtawa km: 0+000 - 0+114 - Przegroda suchego zbiornika na rz. Słupianka w km 8+036 km:0+000 - 0+ 100	Wykonano dwukrotne koszenie skarp i korony wałów : I koszenie w m-cu czerwcu i II koszenie w m-cu października. Celem podjętych działań było zapewnienie bezpiecznego spływu wód i lodów w normalnych warunkach hydrologicznych.	156 333,26 zł ( w tym: I konserwacja- 77 845,24; II konserwacja - 72 260,40 zł)
3.	Gminy: Gqbin i Stubice pow. płocki Gminy: Itów i Młodzieszyn pow. sochaczewski	Utrzymanie wałów położonych po lewej stronie rzeki Wisły w tym: - wał Dol. Itowsko-Dobrzykowskiej km: 0+000 - 37+915 - wał prawy rzeki Jeżówki km: 0+000 - 2+750	Wykonano dwukrotne koszenie skarp i korony wałów : I koszenie w m-cu czerwcu i II koszenie w m-cu października. Celem podjętych działań było zapewnienie bezpiecznego spływu wód i lodów w normalnych warunkach hydrologicznych.	224 287,08 zł ( w tym : I konserwacja: 112 143,54 zł ; II konserwacja: 112 143,54 zł)

		- wał lewy rzeki Jeżówki km: 0+000 - 0+35 - wały Zbiornika Troszyn 5,050 km		
4.	Gmina : Słupno, Bodzanów, Mała Wieś i Gąbin	Interwencyjna naprawa punktowych uszkodzeń skarp obwałowań rzeki Wisły	Zakres prac obejmował: wydobycie worków z piaskiem zabezpieczających dziury bobrowe, przygotowanie do odbudowy uszkodzonych skarp wałów, transport piasku gliniastego do miejsca zabudowania, zasypianie i zagęszczenie przygotowanych dziur bobrowych oraz humusowanie skarp z obsianiem mieszanka traw	102 222,79 zł
5.	Gmina Słupno	Odcinkowe zabezpieczenie wałów przeciwpowodziowych rz. Wisły przed penetracją bobrów na terenie Doliny Białobrzegi gm. Słupno na długości ok. 200 mb.	Wykonanie zabezpieczenia skarp odwodnych wałów polegające na założeniu siatki stalowej ocynkowanej i siatki z włókna kokosowego do zabezpieczenia przeciwerozijnego oraz humusowanie wraz z obsiewem mieszanką traw.	158 199,26 zł.
6.	Gminy: Słupno, Bodzanów, Wyszogród, Gąbin, Słubice pow. płocki Gminy: Iłów i Młodzieszyn pow. sochaczewski	Utrzymanie cieków i kanałów zlokalizowanych na terenie pow. płockiego i sochaczewskiego – łącznie 142,40 km	Przeprowadzone prace utrzymaniowe zapewniły prawidłowy odpływ wód zapobiegając wystąpieniu podtopień. Polegały na wykoszeniu porostu ze skarp i dna cieków, wycięciu zakrzaceń, usunięciu znajdujących się w dnach przetamowań utrudniających prawidłowy spływ wód	633 067,80 zł
7.	Gm. M. Płock i Gm. Łąck	Wycinka drzew zagrożonych bezpieczeństwem życia i mienia: - rz. Jeżówka – w m. Iłów – 6 szt	Wycinka metodą alpinistyczną 6 szt. drzew podgryzionych przez bobry, pochylonych w kierunku zabudowań zagrażających bezpieczeństwem życia i mienia. Wycięte drzewa zostały pocięte i złożone na terenie pompowni celem ich sprzedaży. Gałęzie zostały zrębakowane.	9 066,30 zł
8	Gm. Bodzanów	Interwencyjne wykonanie prac zabezpieczających prawy wał rzeki Wisły Doliny Kępa Polska- Czerwonka”	Zakres robót obejmował: - budowę wyboju workami z piaskiem tzw. Big-bagami - narzut kamienny luzem - ułożenie geosiatki - obsiew skarp	1 256 191,57 Roboty wykonano w okresie 02.02.- 02.04.2021 r



--	--	--	--

### 5. Liczba spraw wpływających i prowadzonych przez Nadzór Wodny.

Podstawa prawna: Prawo wodne z 20 lipca 2017 r. t.j.Dz. U. 2021oz. 2233 z późn. zm.

Kwartał	Zgody wodnoprawne na podstawie art. 397 ust. 3 pkt 3 (w związku z art. 240 ust. 5 pkt 1)	Ilość spraw wpływających do NW (wnioski, skargi, inne)	Ilość opinii, uzgodnień wpływających do NW w formie e-maila /Starostwo Powiatowe, UM itp./
I	11	210	226
II	10	256	260
III	15	195	199
IV	9	180	234
<b>ROCZNIE</b>	<b>45</b>	<b>841</b>	<b>939</b>

**W roku 2021 do biura Nadzoru Wodnego w Płocku nie wpłynęła żadna skarga**

### 6. Pozostałe informacje.

Bezpieczeństwo powodziowe mieszkańców wraz z ich dobrem materialnym jest jednym z nadrzędnych celów działalności Nadzoru Wodnego w Płocku. W związku z tym z kluczowych działań jakie prowadzone były w 2021 roku przez Nadzór Wodny w Płocku należy wymienić objęcie szczegółowym monitoringiem rzeki Słupianka i Kanał Dobrzykowski. W związku z przejściem nawalnych deszczy w nocy z 16 na 17 lipca 2021 roku nad powiatem płockim rozmyciu uległa przegroda suchego zbiornika na rzece Słupianka w km. 8+036 jej biegu z obu stron upustu przegrody. Nawalny deszcz spowodował również wystąpienie wody z koryta ciek Słupianka w m. Słupno i Borowiczki Pieńki jak i Kanału Dobrzykowskiego w miejscowości Piotrkówek, powodując podtopienia gruntów przyległych do cieków jak i zabudowań. Zjawisko intensywnego opadu deszczu towarzyszące burzy było krótkotrwałe co uniemożliwiło podjęcie działań zapobiegawczych. Prędkość i siła wody płynącej korytem rzeki Słupianki powodowała, że płynęły nim zanieczyszczenia w postaci gałęzi jak również części powalonych drzew tworząc zatory. Pracownicy Nadzoru Wodnego w Płocku czynnie uczestniczyli w podejmowaniu działań zmierzających do wyeliminowania bądź do zminimalizowania niekorzystnych skutków zjawiska powodzi na rzece Słupianka oraz podtopień na Kanale Dobrzykowskim. Przedmiotowe cieki zostały objęta monitoringiem przez pracowników Nadzoru Wodnego w Płocku. Po ustabilizowaniu się sytuacji powodziowej, oraz przy sprzyjających warunkach atmosferycznych i gruntowych umożliwiających dojazd i wykonanie prac zostało zrealizowane udrożnienie koryta cieków z naniesionych zanieczyszczeń i powalonych drzew oraz uzupełniono ubytki w skarpach rzeki pospółką.

Dla zapewnienia bezpieczeństwa powodziowego mieszkańców zamieszkujących tereny nadwiślańskie w miesiącach styczeń - marzec, prowadzony był codzienny monitoring zjawisk lodowych oraz stanu technicznego wałów zlokalizowanych po prawej i lewej stronie rzeki Wisły.

Pragnę podkreślić, że stan techniczny wałów jest pod stałą kontrolą pracowników Nadzoru Wodnego w Płocku zarówno w czasie przejścia fali powodziowej, wezbrań jak również przy przepływach średniorocznych jak i niżówkowych w rzece Wiśle. Dla wzrostu bezpieczeństwa powodziowego,

nieodzownym elementem są także badania stanu technicznego/geologicznego wałów przeciwpowodziowych. Zgodnie z zapisami art. 62 ust. 1 pkt. 1 i pkt 2 ustawy Prawo budowlane z dnia 7 lipca 1994 r (dz. U. z 2018 r poz. 1202 z późn. zm), corocznie prowadzone są kontrole okresowe wału przez osobę z odpowiednimi uprawnieniami oraz kontrole okresowe pięcioletnie wykonywane przez pracowników Instytutu Meteorologii i Gospodarki wodnej PIB – Ośrodek Technicznej Kontroli Zapór. Zakresem kontroli pięcioletniej jest wykonanie pomiarów, badań oraz sporządzenie oceny stanu technicznego i stanu bezpieczeństwa wałów przeciwpowodziowych.

Działalność Nadzoru Wodnego w Płocku obejmuje swym zakresem urządzenia melioracji wodnych, cieków i kanały oraz wały przeciwpowodziowe. Dla zapewnienia prawidłowego funkcjonowania urządzeń melioracji wodnych: rowów oraz systemów drenarskich pracownicy Nadzoru Wodnego służyli pomocą techniczną, udzielali informacji o istniejącej sieci drenarskiej, powierzchniach zmeliorowanych na poszczególnych działkach ewidencyjnych. Przez cały okres działania utrzymywany jest kontakt ze Związkiem Spółek Wodnych „MELKOREX” w Płocku zrzeszający członków Gminnych Spółek Wodnych położonych po prawej stronie rzeki Wisły jak również z Zarządem Gminnych Spółek Wodnych.

Nadzór Wodny na bieżąco nadzorował i monitorował aktualną sytuację hydrologiczną, reagował na zgłoszenia mieszkańców i na bieżąco rozwiązywał zgłaszane problemy. Prowadzono bieżącą kontrolę prawidłowości funkcjonowania urządzeń wodnych.

KIEROWNIK  
  
Urszula Cendlewska

Op. 0004. 46 2022



WA.7.3.0411.1.2022.TR



PP/P.0017568.2022

2022-06-28

Sierpiec, dnia 20 czerwca 2022 r.

*Op. 0004. 46 2022*

Wg rozdzielnika

*Op. 0004. 46 2022*

Działając na podstawie art. 250, ust. 10 ustawy Prawo wodne z dnia 20 lipca 2017 r. (Dz.U. z 2021 poz.2233), w załączeniu przedkładam roczne sprawozdanie za 2021 r. z działań podejmowanych przez Nadzór Wodny w Sierpcu, obejmujący swym zasięgiem powiat sierpecki oraz części powiatów płockiego, żuromińskiego, brodnickiego, rypińskiego, lipnowskiego, płońskiego i działdowskiego.

KIEROWNIK  
*Tomasz Roshowicz*  
Tomasz Roshowicz

Otrzymują:

1. Rada Powiatu Brodnickiego, ul. Kamionka 18, 87-300 Brodnica
2. Rada Powiatu Działdowskiego, ul. Kościuszki 3, 13-200 Działdowo
3. Rada Powiatu Lipnowskiego, ul. Sierakowskiego 10b, 87-600 Lipno
4. Rada Powiatu Rypińskiego, ul. Warszawska 38, 87-500 Rypin
5. Rada Powiatu Płockiego, ul. Bielska 59, 09-400 Płock
6. Rada Miasta Płocka, ul. Pl. Stary Rynek 1, 09-400 Płock
7. Rada Powiatu Płońskiego, ul. Płocka 39, 09-100 Płońsk
8. Rada Powiatu Sierpeckiego, ul. Świętokrzyska 2a, 09-200 Sierpc
9. Rada Powiatu Żuromińskiego, ul. Józefa Piłsudskiego 4, 09-300 Żuromin
10. Zarząd Zlewni we Włocławku, ul. Okrzei 74a, 87-800 Włocławek
11. RZGW w Warszawie, Wydział RPU, ul. Zarzecze 13B, 03-194 Warszawa
12. a/a

Państwowe Gospodarstwo Wodne Wody Polskie  
Nadzór Wodny w Sierpcu  
09-200 Sierpc, ul. Aleksandra Fredry 10  
tel.: +48 (24) 275 23 02 | faks: +48 (24) 275 23 02 | e-mail: nw-  
sierp@wody.gov.pl

www.wody.gov.pl



Państwowe  
Gospodarstwo Wodne  
Wody Polskie

**Państwowe Gospodarstwo  
Wodne  
Wody Polskie**  
Nadzór Wodny w Sierpcu  
ul. A. Fredry 10  
09-200 Sierpc

**SPRAWOZDANIE Z DZIAŁAŃ PODEJMOWANYCH NA TERENIE  
NADZORU WODNEGO W SIERPCU  
NA OBSZARACH POWIATÓW SIERPECKIEGO, PŁOCKIEGO,  
ŻUROMIŃSKIEGO, BRODNICKIEGO, RYPIŃSKIEGO,  
LIPNOWSKIEGO, PŁOŃSKIEGO I DZIAŁDOWSKIEGO  
ZA ROK 2021**

Sierpc, czerwiec 2022 rok

**Spis treści:**

1. Podstawa prawna sprawozdania.
2. Obszar działania Nadzoru Wodnego wraz z mapą i krótką charakterystyką.
3. Zestawienie gmin znajdujących się na terenie działania Nadzoru Wodnego.
4. Zakres prac wykonanych na terenie działania Nadzoru Wodnego.
5. Ilość i rodzaj spraw prowadzonych przez Nadzór Wodny.
6. Pozostałe informacje.

## 1. Podstawa prawna sprawozdania.

W związku z obowiązkiem wynikającym z zapisów art. 250 ust. 10 ustawy z 20 lipca 2017 r. Prawo wodne (Dz. U. z 2021 r. poz. 2233 z późn.) przedstawiam Radzie Powiatu (Miasta) roczne sprawozdanie z działań podejmowanych w roku 2021, na terenie powiatu sierpeckiego, płockiego, żuromińskiego, brodnickiego, rypińskiego, lipnowskiego, płońskiego i działdowskiego przez Państwowe Gospodarstwo Wodne Wody Polskie, Regionalny Zarząd Gospodarki Wodnej w Warszawie, Zarząd Zlewni we Włocławku, Nadzór Wodny w Sierpcu.

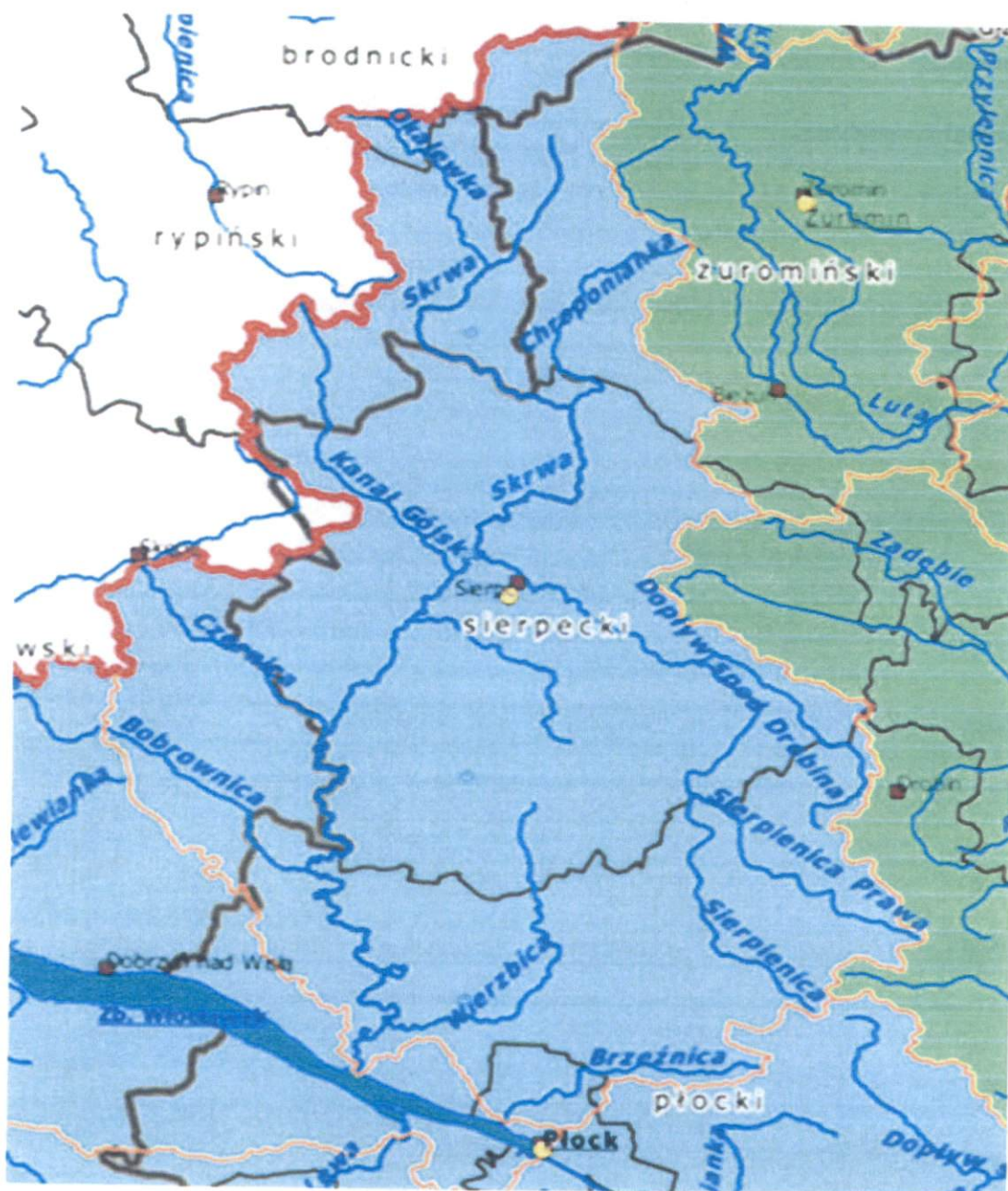
Do podstawowych zadań Nadzoru Wodnego należy w szczególności:

- a) prowadzenie Biura Obsługi Klienta (BOK) oraz biura podawczego w zakresie właściwości nadzoru wodnego,
- b) prowadzenie postępowań administracyjnych w zakresie zgłoszeń wodnoprawnych,
- c) prowadzenie postępowań administracyjnych w sprawach dotyczących zwolnienia od zakazu grożenia nieruchomości przyległych do publicznych śródlądowych wód powierzchniowych,
- d) załatwianie skarg i wniosków, oraz prowadzenie ich rejestru,
- e) monitorowanie sytuacji na rzekach i ciekach naturalnych oraz informowanie Zarządu Zlewni o zagrożeniach w sytuacji wystąpienia ekstremalnych zjawisk hydrologicznych, prowadzenie współpracy z Centrum Operacyjnym Ochrony Przeciwpowodziowej RZGW,
- f) opiniowanie przekroczenia cieków, przepustów, lokalizacji budynków, wylotów z kanalizacji, stawów, ujęć wody, zbiorników wodnych i innych obiektów,
- g) dokonywanie okresowych przeglądów wód i urządzeń wodnych,
- h) współudział w przygotowywaniu planu w zakresie utrzymania wód, urządzeń wodnych, usuwania szkód oraz uzyskiwania wymaganych prawem decyzji pozwalających na prowadzenie prac utrzymaniowych,
- i) dokonywanie odczytów wskaźników urządzeń pomiarowych,
- j) utrzymywanie i eksploatacja urządzeń wodnych oraz cieków naturalnych będących własnością Skarbu Państwa - PGW Wody Polskie oraz ich nadzór nad realizacją prac wykonywanych przez firmy zewnętrzne,
- k) współpraca z jednostkami samorządowymi oraz organami odpowiedzialnymi za ochronę środowiska i gospodarkę wodną w zakresie właściwości nadzoru wodnego,
- l) zapewnienie oznakowania, utrzymywania i kontroli szlaków żeglugowych na śródlądowych drogach wodnych,
- m) współudział w zakresie nadzoru nad wykonywaniem obowiązków użytkowników obwodów rybackich,
- n) współpraca w akcji powodziowej i szacowaniu szkód powodziowych,
- o) administrowanie obiektami nadzoru wodnego.

## 2. Obszar działania Nadzoru Wodnego wraz z mapą i krótką charakterystyką.

Nadzór Wodny w Sierpcu obejmuje swoim zasięgiem zlewnie rzeki Skrwy Prawej i rzeki Brzeźnicy na terenie całego powiatu sierpeckiego, a także część powiatów płockiego, żuromińskiego, brodnickiego, rypińskiego, lipnowskiego, płońskiego i działdowskiego. Całkowita powierzchnia obszaru objęta zasięgiem NW w Sierpcu wynosi około 1 800 km<sup>2</sup>.

Długość cieków na terenie administrowanym przez NW w Sierpcu wynosi 462,572 km, trzy jeziora oraz jedną pompownię.



### 3. Zestawienie gmin znajdujących się na terenie działania Nadzoru Wodnego.

Zarząd zlewni	Nadzór Wodny	Powiat	Gmina
Zarząd Zlewni we Włocławku	Sierpc	brodnicki	Górzno
			Świedziebna
		działdowski	Lidzbark
		lipnowski	Dobrzyń nad Wisłą
			Tłuchowo
			Wielgie
			Bielsk
		płocki	Brudzeń Duży
			Drobin
			Płock
			Radzanowo
			Stara Biała
			Staroźreby
			płoński
		rypiński	Rogowo
			Rypin
			Skępe
			Skrwilno
		sierpecki	Gozdowo
			Mochowo
			Rościszewo
			Sierpc
			Sierpc
Szczutowo			
Zawidz			
żuromiński	Biezuń		
	Lubowidz		
	Lutocin		
	Żuromin		

### 4. Zakres prac wykonanych na terenie działania NW Sierpc.

L.p.	Gmina	Nazwa zrealizowanego zadania	Opis zadania	Wartość wykonanych prac [zł]
1	Sierpc Zawidz	Utrzymanie Rzeki Sierpienicy Zachodniej	Roboty utrzymaniowe na ciekach polegające na: wykoszeniu porostów ze skarp i dna cieku, usuwaniu kożucha roślin pływających, usuwaniu drzew i krzaków ograniczających przepływ, zabudowie wyrw, udrażnianiu kory rzek poprzez odmulenie, usuwaniu zatorów i przetamowań mają na celu zapewnienie swobodnego spływu nadmiaru wiosennych wód roztopowych oraz po nadmiernych letnich opadach.	68 500,04
2	Rościszewo Lutocin	Utrzymanie Rzeki Chraponianki.		70 220,16
3	Zawidz	Utrzymanie Kanał Stropkowo		57 843,58
4	Sierpc	Utrzymanie Cieku Piastowo		37 021,52
5	Stara Biała Radzanowo	Utrzymanie Brzeźnicy gm. Stara Biała i Radzanowo		26 968,90



6	Tłuchowo Skępe	Utrzymanie rzeki Czernicy	Roboty utrzymaniowe na ciekach polegające na: wykoszeniu porostów ze skarp i dna cieku, usuwaniu kożucha roślin pływających, usuwaniu drzew i krzaków ograniczających przepływ, zabudowie wyrw, udrażnianiu kory rzek poprzez odmulenie, usuwaniu zatorów i przetamowań mają na celu zapewnienie swobodnego spływu nadmiaru wiosennych wód roztopowych oraz po nadmiernych letnich opadach.	99 944,50
7	Szczutowo Rogowo Rypin	Utrzymanie Strugi Gójsk Narty		67 531,02
8	Stara Biała Gozdowo	Utrzymanie Rzeki Wierzbicy		31 432,60
9	Tłuchowo Skępe	Utrzymanie Rzeki Łachnicy		80 015,86
10	Drobin Starożreby	Utrzymanie Rzeki Sierpienicy Wschodniej		104 493,80
11	Szczutowo	Utrzymanie Strugi Gójsk Grądy		25 372,96
12	Skrwilno Lubowidz	Utrzymanie Rzeki Skrwa Prawa		26 839,65
<b>RAZEM</b>				<b>701 184,59</b>

#### 5. Ilość spraw wpływających i prowadzonych przez Nadzór Wodny

Podstawa prawna: Prawo wodne z 20 lipca 2017 r. Dz. U. 2021. 2233

Kwartał	Zgody wodnoprawne na podstawie art. 397 ust. 3 pkt 3 (w związku z art. 240 ust. 5 pkt 1)	Ilość spraw wpływających do NW (wnioski, skargi, inne)
I	13	386
II	11	350
III	24	300
IV	26	256
<b>ROCZNIE</b>	<b>74</b>	<b>1 292</b>

  
**KIEROWNIK**  
**Tomasz Róchowicz**



Państwowe  
Gospodarstwo Wodne  
Wody Polskie

WA.7.5.530.1.2022.KP



Wyszogród, dn. 21.06.2022r.

Wg rozdzielnika

KIEROWNIK  
  
Katarzyna Piechna

Dotyczy: roczne sprawozdanie z działań podejmowanych na terenie powiatu

Zgodnie z art. 250 pkt. 10 ustawy z dnia 20 lipca 2017 r. Prawo wodne ( Dz. U. 2021 poz. 2233 z późn. zm.) w załączeniu przekazuję roczne sprawozdanie z działań podejmowanych na terenie powiatu.

Otrzymują:

1. Dariusz Żelazko Przewodniczący Rady Powiatu Płońskiego, ul. Płocka 39, 09-100 Płońsk,
2. Andrzej Kierkowski Przewodniczący Rady Powiatu Sochaczewskiego, ul. Marszałka J. Piłsudskiego 65, 96-500 Sochaczew,
3. Lech Dąbrowski Przewodniczący Rady Powiatu Płockiego, ul. Bielska 59, 09-400 Płock,
4. Zdzisław Szmytkowski Przewodniczący Rady Powiatu Nowodworskiego, Starostwo Powiatowe w Nowym Dworze Mazowieckim, ul. Paderewskiego 1B, 05-100 Nowy Dwór Mazowiecki.

Do wiadomości:

1. Państwowe Gospodarstwo Wodne Wody Polskie Zarząd Zlewni we Włocławku, ul. Okrzei 74, 87-800 Włocławek,
2. Państwowe Gospodarstwo Wodne Wody Polskie Regionalny Zarząd Gospodarki Wodnej w Warszawie, Wydział Planowania i Koordynacji Eksploatacji, ul. Zarzeczce 13B, 03-194 Warszawa.

Państwowe Gospodarstwo Wodne Wody Polskie  
Nadzór Wodny w Wyszogrodzie  
Ul. Wiślana 8, 09-450 Wyszogród  
tel.: 24 231-11-26 | e-mail: nw-wyszogrod@wody.gov.pl



PP/P.0017082.2022

2022-06-22

www.wody.gov.pl



Państwowe  
Gospodarstwo Wodne  
Wody Polskie

**Państwowe Gospodarstwo  
Wodne  
Wody Polskie**  
Nadzór Wodny w Wyszogrodzie  
ul. Wiślana 8  
09 – 450 Wyszogród

**SPRAWOZDANIE Z DZIAŁAŃ PODEJMOWANYCH NA TERENIE  
NADZORU WODNEGO W WYSZOGRODZIE  
NA OBSZARACH POWIATÓW PŁOCKIEGO, SOCHACZEWSKIEGO,  
NOWODWORSKIEGO, PŁOŃSKIEGO  
ZA ROK 2021**

Wyszogród, czerwiec 2022 rok

## **Spis treści:**

- 1. Podstawa prawna sprawozdania.**
- 2. Obszar działania Nadzoru Wodnego wraz z mapą i krótką charakterystyką.**
- 3. Zestawienie gmin znajdujących się na terenie działania Nadzoru Wodnego.**
- 4. Zakres prac wykonanych na terenie działania Nadzoru Wodnego.**
- 5. Ilość i rodzaj spraw prowadzonych przez Nadzór Wodny.**
- 6. Pozostałe informacje.**

## 1. Podstawa prawna sprawozdania.

W związku z obowiązkiem wynikającym z zapisów art. 250 ust. 10 ustawy z 20 lipca 2017 r. Prawo wodne (Dz. U. z 2021 r. poz. 2233 z późn. zm) przedstawiam Radzie Powiatu (Miasta) roczne sprawozdanie z działań podejmowanych w roku 2021, na terenie powiatów płockiego, sochaczewskiego, nowodworskiego, płońskiego przez Państwowe Gospodarstwo Wodne Wody Polskie, Regionalny Zarząd Gospodarki Wodnej w Warszawie, Zarząd Zlewni we Włocławku, Nadzór Wodny w Wyszogrodzie.

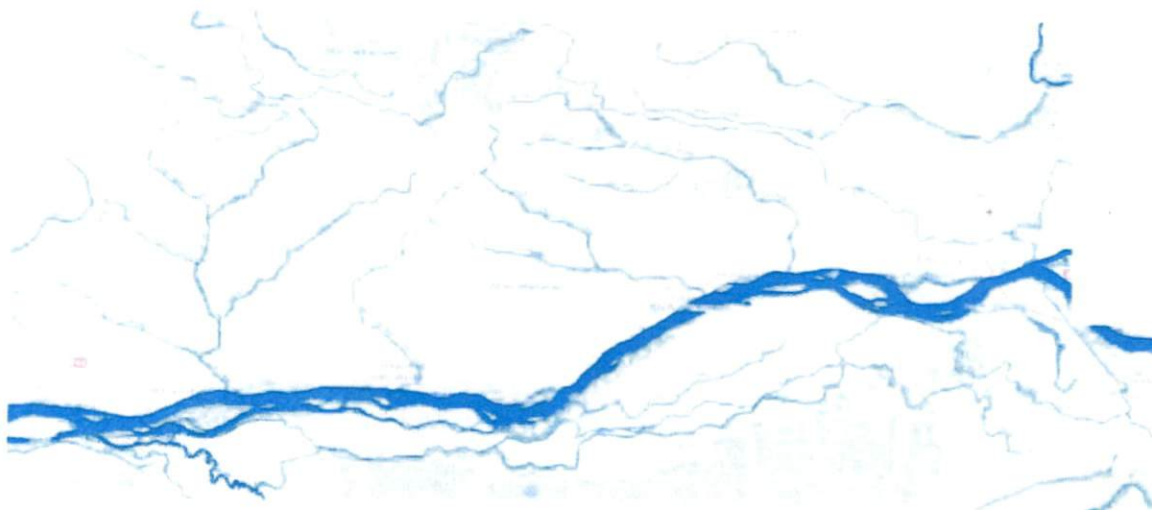
Do podstawowych zadań Nadzoru Wodnego należy w szczególności:

- a) prowadzenie Biura Obsługi Klienta (BOK) oraz biura podawczego w zakresie właściwości nadzoru wodnego,
- b) prowadzenie postępowań administracyjnych w zakresie zgłoszeń wodnoprawnych,
- c) prowadzenie postępowań administracyjnych w sprawach dotyczących zwolnienia od zakazu grodzenia nieruchomości przyległych do publicznych śródlądowych wód powierzchniowych,
- d) załatwianie skarg i wniosków, oraz prowadzenie ich rejestru,
- e) monitorowanie sytuacji na rzekach i ciekach naturalnych oraz informowanie Zarządu Zlewni o zagrożeniach w sytuacji wystąpienia ekstremalnych zjawisk hydrologicznych, prowadzenie współpracy z Centrum Operacyjnym Ochrony Przeciwpowodziowej RZGW,
- f) opiniowanie przekroczenia cieków, przepustów, lokalizacji budynków, wylotów z kanalizacji, stawów, ujęć wody, zbiorników wodnych i innych obiektów,
- g) dokonywanie okresowych przeglądów wód i urządzeń wodnych,
- h) współudział w przygotowywaniu planu w zakresie utrzymania wód, urządzeń wodnych, usuwania szkód oraz uzyskiwania wymaganych prawem decyzji pozwalających na prowadzenie prac utrzymaniowych,
- i) dokonywanie odczytów wskazań urządzeń pomiarowych,
- j) utrzymywanie i eksploatacja urządzeń wodnych oraz cieków naturalnych będących własnością Skarbu Państwa - PGW Wody Polskie oraz ich nadzór nad realizacją prac wykonywanych przez firmy zewnętrzne,
- k) współpraca z jednostkami samorządowymi oraz organami odpowiedzialnymi za ochronę środowiska i gospodarkę wodną w zakresie właściwości nadzoru wodnego,
- l) zapewnienie oznakowania, utrzymywania i kontroli szlaków żeglugowych na śródlądowych drogach wodnych,
- m) współudział w zakresie nadzoru nad wykonywaniem obowiązków użytkowników obwodów rybackich,
- n) współpraca w akcji powodziowej i szacowaniu szkód powodziowych,
- o) administrowanie obiektami nadzoru wodnego.

## 2. Obszar działania Nadzoru Wodnego wraz z mapą i krótką charakterystyką.

Nadzór Wodny w Wyszogrodzie obejmuje swoim zasięgiem powiaty płocki, sochaczewski, nowodworski, płoński. Całkowita powierzchnia obszaru objęta zasięgiem Nadzoru Wodnego w Wyszogrodzie wynosi 379,882 km<sup>2</sup>.

Długość cieków na terenie administrowanym przez Nadzór Wodny w Wyszogrodzie wynosi 77,29 km, długość wałów 40,76 km, pow. jezior 40,52 ha, długość szlaku żeglugowego 39 km.



## 3. Zestawienie gmin znajdujących się na terenie działania Nadzoru Wodnego.

Zarząd Zlewni	Nadzór Wodny	Powiat	Gmina
Zarząd Zlewni we Włocławku	Wyszogród	płocki	Wyszogród
			Mała Wieś
		płoński	Czerwińsk nad Wisłą
			Załużki
			Naruszewo
			Czosnów
		nowodworski	Leoncin
			Nowy Dwór Mazowiecki
			Zakroczym
			Młodzieszyn
		sochaczewski	Brochów

## 4. Zakres prac wykonanych na terenie działania Nadzoru Wodnego w Wyszogrodzie.

L.p.	Gmina	Nazwa zrealizowanego zadania	Opis zadania	Wartość wykonanych prac
1	Wyszogród, Czerwińsk nad Wisłą, Brochów, Młodzieszyn,	Konserwacja 40,76 km wałów przeciwpowodziowych: - wału Doliny Chmielewo km 0+000 - 1+684: m. Chmielewo, gm. Wyszogród - wał przeciwpowodziowy Wychódźc- Wilkówiec, gm.	Utrzymanie obiektów hydrotechnicznych w celu zapewnienia bezpiecznego spływu wód i lodów w normalnych warunkach hydrologicznych.	141 957,08 zł.

	Czosnów, Leoncin,	Czerwińsk n/Wisłą pow. płoński, km 0+000-4+400 - wał lewy rzeki Wisły Dolina Sochaczewska ( gm. Brochów i Młodzieszyn, km 17+000 - 31+000) - lewostronny wał rzeki Wisły odc. Grochale - Secymin, km od 0+000 - km 17+000, gm. Leoncin pow. nowodworski - lewostronny wał rz. Wisły odcinek Buraków - Sady w km 22+270 - 25+950, gm. Czosnów, pow. nowodworski		
2	Leoncin, Czosnów, Czerwińsk nad Wisłą, Wyszogród	Konserwacja 9,280 km rzek: - rzeka Jezłorka w km 0+310 - 2+250 - rzeka Wilczek w km 0+000 – 9+385 (bez jezior, obmiar 7,340 km) - rzeka Gawarek w km 3+000 – 10+246 nie wykonano ( wykonawca wycofał się z podpisania umowy)	Utrzymanie cieków poprzez usunięcie porostów ze skarp i dna, usunięcie przetamowań	<b>39 875,22 zł</b>
3	Czerwińsk nad Wisłą	Usługi związane z wycinką drzew na terenie NW Wyszogród – w m. Zdziarka	Wycinka drzew zagrażających bez- pieczeństwu	<b>28 800 zł</b>
4	Wyszogród	Naprawa uszkodzonych elementów infrastruktury bulwaru w Wyszogrodzie	Naprawa uszkodzonych elementów infrastruktury bulwaru w Wyszogro- dzie barierki schodowej, bariery energochłonnej, oznakowania - uszkodzonych po przejściu zjawisk lodowych	<b>1 230 zł</b>

#### 5. Liczba spraw wpływających i prowadzonych przez Nadzór Wodny.

Podstawa prawna: Prawo wodne z 20 lipca 2017 r. Dz. U. 2021. poz. 2233 z późn. zm.

Lp.	Zgody wodnoprawne na podstawie art. 397 ust. 3 pkt 3 (w związku z art. 240 ust. 5 pkt 1)	Ilość spraw wpływających do NW (wnioski, skargi, inne)
1	Zgłoszenia wodnoprawne dot. m.in. przebudowy rowów polegających na wykonaniu przepustów, wykonanie stawu, przebudowa urządzeń odwadniających	<b>15</b>
2	Opinie, uzgodnienia, inne pisma	<b>388</b>

#### 6. Pozostałe informacje.

Nadzór Wodny w Wyszogrodzie na bieżąco nadzorował i monitorował sytuację hydrologiczną. Dokonywał bieżących kontroli stanu technicznego urządzeń wodnych. Reagował na interwencje mieszkańców oraz na bieżąco rozwiązywał zgłaszane problemy.

KIEROWNIK  
*Katarzyna Piechna*  
Katarzyna Piechna