

Załącznik nr 3.
do Uchwały Nr 1290/2023
Zarządu Powiatu Płońskiego
z dn. 31 marca 2023 r.

GG. 3023.3.2023



**INFORMACJA O STANIE MIENIA
POWIATU PŁOŃSKIEGO**
wg stanu na dzień 31 grudnia 2022 r.

marzec 2023r.

INFORMACJA O STANIE MIENIA POWIATU PŁOŃSKIEGO NA DZIEŃ 31.12.2022 ROKU

Stosownie do art. 267 ustawy z dnia 27 sierpnia 2009 r. o finansach publicznych (t.j. Dz.U. z 2022 r. poz. 1634) Zarząd Powiatu Płońskiego przedkłada informację o stanie mienia Powiatu Płońskiego na dzień 31 grudnia 2022 r.

Zgodnie z ww. ustawą informacja powinna zawierać:

- dane dotyczące przysługujących jednostce samorządu terytorialnego praw własności
- dane dotyczące innych niż własność praw majątkowych, w tym w szczególności o ograniczonych prawach rzeczowych, użytkowaniu wieczystym, wierzytelnościach, udziałach w spółkach, akcjach,
- dane dotyczące posiadania,
- dane o zmianach w stanie mienia komunalnego, w zakresie określonym powyżej, od dnia złożenia poprzedniej informacji,
- dane o dochodach uzyskanych z tytułu wykonywania prawa własności i innych praw majątkowych oraz z wykonywania posiadania,
- inne dane i informacje o zdarzeniach mających wpływ na stan mienia jednostki samorządu terytorialnego.

Powiat Płoński posiada prawo własności do nieruchomości wymienionych w Załączniku nr 1 do niniejszej informacji.

	Stan mienia Powiatu Płońskiego	
	Na dzień 31.12.2021r.	Na dzień 31.12.2022r.
Ilość działek	2065	2288
Powierzchnia [w ha]	381,6059	411,3629
Wartość nieruchomości (gruntu) [w zł]	31 732 142,44	34 301 407,44

Tab. 1. Dane o zmianach w stanie mienia komunalnego. Załącznik Nr 2

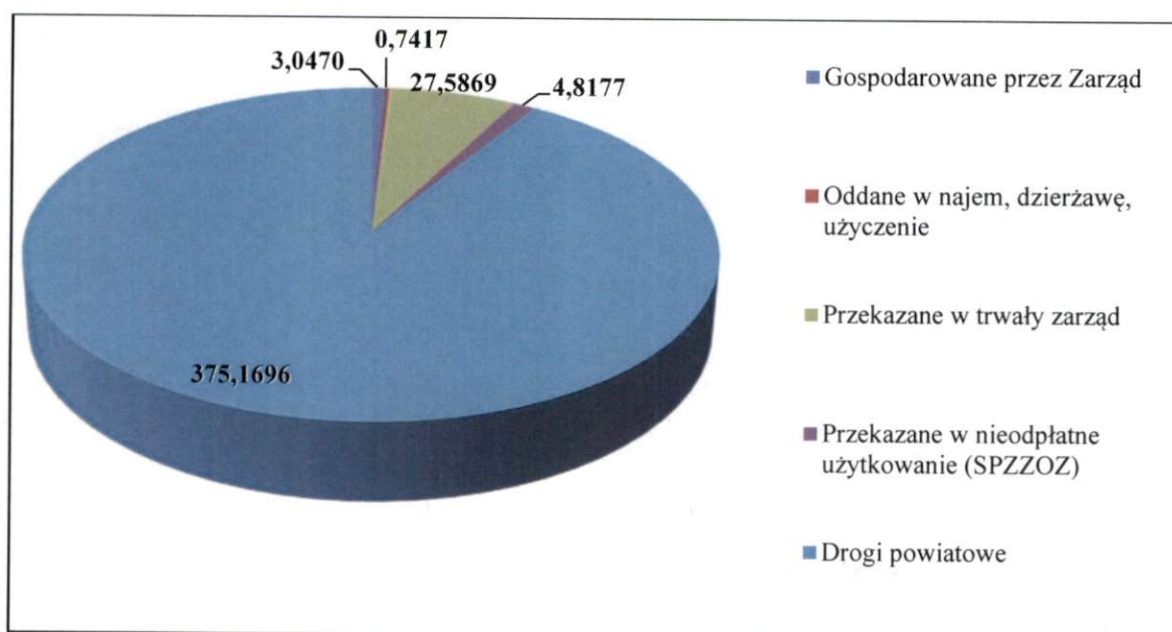
Zwiększenie powierzchni gruntów stanowiących własność Powiatu Płońskiego wynika z gospodarowania mieniem.

Zarząd Powiatu gospodaruje mieniem w oparciu o przepisy ustawy z dnia 21 sierpnia 1997r. o gospodarce nieruchomościami, ustawy z dnia 5 czerwca 1998 r. o samorządzie powiatowym oraz z przyjętymi zasadami ustanowionymi przez Radę Powiatu Płońskiego w formie uchwał.

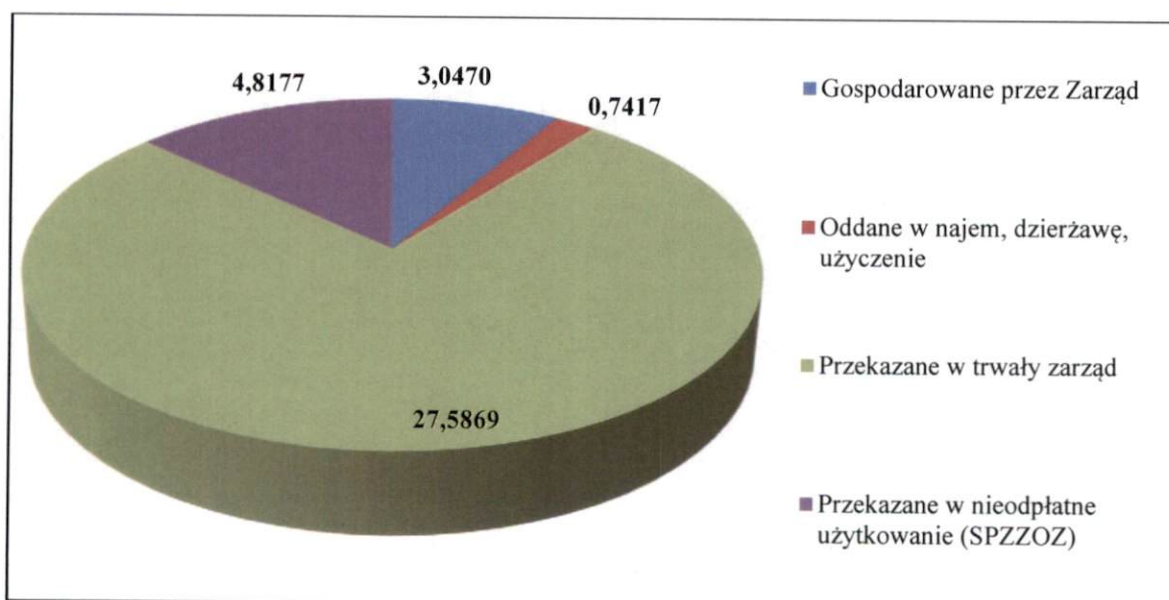
Mienie stanowiące własność Powiatu Płońskiego zostało przekazane:

1. w trwałe zarząd na rzecz powiatowych jednostek organizacyjnych,
2. w bezpłatne użytkowanie na rzecz SPZZOZ w Płońsku,
3. w najem, użyczenie i dzierżawę,
4. pozostała część stanowią nieruchomości pod drogami powiatowymi

Struktura rozdysponowania mienia Powiatu Płońskiego (ha)



Struktura rozdysponowania mienia Powiatu Płońskiego (ha) – bez dróg powiatowych



I. TRWAŁY ZARZĄD

„Trwały zarząd jest formą prawną władania nieruchomością przez jednostkę organizacyjną” – art. 43 ust. 1 ustawy o gospodarce nieruchomościami

Zarząd Powiatu Płońskiego przekazał nieruchomości w trwały zarząd na rzecz następujących powiatowych jednostek organizacyjnych:

1. Specjalny Ośrodek Szkolno-Wychowawczy w Płońsku,
2. I Liceum Ogólnokształcące w Płońsku,
3. Zespół Szkół im. Królowej Jadwigi w Czerwińsku nad Wisłą,
4. Specjalny Ośrodek Szkolno – Wychowawczy w Jońcu,
5. Placówka Opiekuńczo-Wychowawcza „Przystań”
6. Placówka Opiekuńczo-Wychowawcza „Razem”
7. Placówka Opiekuńczo-Wychowawcza „Samodzielni”
8. Zespół Szkół w Raciążu,
9. Zespół Szkół Nr 1 im. Stanisława Staszica w Płońsku,
10. Zespół Szkół Nr 2 im. Leona Rutkowskiego w Płońsku,
11. Powiatowy Zarząd Dróg w Płońsku,
12. Centrum Kształcenia Zawodowego Nr 1 w Płońsku,
13. Dom Pomocy Społecznej w Karolinowie,
14. Powiatowy Środowiskowy Dom Samopomocy,
15. Powiatowy Środowiskowy Dom Samopomocy „Dobry Dom”,
16. Powiatowy Urząd Pracy
17. Powiatowe Centrum Pomocy Rodzinie

Sposób gospodarowania nieruchomościami przekazanymi w trwały zarząd został określony Uchwałą Rady Powiatu Płońskiego Nr XLIV/275/2013 z dnia 27 listopada 2013 r. w sprawie określenia warunków korzystania z nieruchomości Powiatu Płońskiego przekazanych powiatowym jednostkom organizacyjnym w trwały zarząd zmienionej Uchwałą nr XXXIII/206/2021 Rady Powiatu Płońskiego z dnia 24 lutego 2021 r.

Ponadto Uchwałą Nr 374/2020 Zarządu Powiatu Płońskiego z dnia 14 stycznia 2020 r. zmienioną Uchwałą Nr 393/2020 Zarządu Powiatu Płońskiego z dnia 11 lutego 2020 r. oraz Uchwałą Nr 425/2020 Zarządu Powiatu Płońskiego z dnia 27 marca 2020 r

ustalono minimalne stawki czynszu pomieszczeń wchodzących w skład nieruchomości przekazanych powiatowym jednostkom organizacyjnym w trwały zarząd.

Oplaty z tytułu trwałego zarządu wnosi 9 jednostek organizacyjnych. Środki te stanowią dochód powiatu. Jednostki oświatowe są zwolnione z opłat z tytułu trwałego zarządu na mocy art. 6 ustawy z dnia 27 października 2017 r. o finansowaniu zadań oświatowych (t.j. Dz.U. z 2022 r. poz. 2082 ze zm.).

Dochód z tytułu trwałego zarządu osiągnięty w 2021 r. wyniósł: 36 290,83 zł

Z czego:

1.	Placówka Opiekuńczo-Wychowawcza „Przystań”	7 671,00 zł
2.	Powiatowy Zarząd Dróg w Płońsku wniósł opłaty w wysokości	2 428,80 zł
3.	Dom Pomocy Społecznej w Karolinowie wniósł opłaty w wysokości	12 351,00 zł
4.	Powiatowy Urząd Pracy wniósł opłaty w wysokości	4 855,68 zł
5.	Powiatowy Środowiskowy Dom Samopomocy w Płońsku	3 383,00 zł
6.	Powiatowe Centrum Pomocy Rodzinie	2 463,75 zł
7.	Placówka Opiekuńczo-Wychowawcza „Razem”	781,38 zł
8.	Powiatowy Środowiskowy Dom Samopomocy „Dobry Dom”	1401,50 zł
9.	Placówka Opiekuńczo –Wychowawcza „Samodzielni”	954,72 zł

Tab. 2. Dane o dochodzie z tytułu trwałego zarządu

Powiatowe jednostki organizacyjne mają prawo wynajmować bądź wydzierżawiać przekazane im w trwały zarząd nieruchomości. Ponadto zgodnie z uchwałą Rady Powiatu Płońskiego z 27 listopada 2013r. zmienionej Uchwałą nr XXXIII/206/2021 Rady Powiatu Płońskiego z dnia 24 lutego 2021 r. jednostki organizacyjne mogą również użyczać nieruchomości:

- 1) na rzecz jednostek organizacyjnych powiatu, powiatowej administracji zespolonej, organów rządowej administracji zespolonej;
- 2) na rzecz osób prawnych oraz jednostek organizacyjnych nieposiadających osobowości prawnej, stowarzyszeń, które prowadzą działalność sportową, oświatową, wychowawczą,

charytatywną, na cele niezwiązane z działalnością zarobkową, a także organizacji pożytku publicznego na cele prowadzonej działalności pożytku publicznego.

Ponadto Rada Powiatu Płońskiego w dniu 23 kwietnia 2014 r. podjęła uchwałę Nr L/304/2014 w sprawie zasad wynajmu lokali mieszkalnych wchodzących w skład mieszkaniowego zasobu Powiatu Płońskiego. Przyjęte w uchwale regulacje prawne zakładają, że wynajem lokali mieszkalnych należy generalnie do Zarządu Powiatu Płońskiego, a w przypadku nieruchomości oddanych w trwały zarząd do kierowników powiatowych jednostek organizacyjnych.

Powiatowe jednostki organizacyjne z tytułu zawartych umów najmu i dzierżawy (na rzecz różnych podmiotów) osiągnęły w 2022 roku dochód w wysokości 498 415,99 zł. Ilość umów i dochody jakie poszczególne jednostki osiągnęły z tytułu najmu i dzierżawy przedstawione zostały w Tabeli nr 3.

II. NIEODPŁATNE UŻYTKOWANIE

„Samodzielny publiczny zakład opieki zdrowotnej gospodaruje samodzielnie przekazanymi w nieodpłatne użytkowanie nieruchomościami i majątkiem Skarbu Państwa lub jednostki samorządu terytorialnego oraz majątkiem własnym (otrzymanym lub zakupionym).

Zbycie aktywów trwałych samodzielnego publicznego zakładu opieki zdrowotnej, oddanie go w dzierżawę, najem, użytkowanie oraz użyczenie może nastąpić wyłącznie na zasadach określonych przez przedmiot tworzący.”

- art. 54 ust. 1 i 2 ustawy z dnia 15 kwietnia 2011 roku o działalności leczniczej

Zasady gospodarowania mieniem Powiatu Płońskiego przez SPZZOZ zostały ustalone Uchwałą Nr XV/80/2011 Rady Powiatu Płońskiego z dnia 26 października 2011r. w sprawie zasad i trybu postępowania przy zbywaniu, wydzierżawianiu, wynajmowaniu aktywów trwałych, oddawaniu w użytkowanie lub użyczenie oraz wnoszeniu majątku do spółek, fundacji lub stowarzyszeń przez Samodzielny Publiczny Zespół Zakładów Opieki Zdrowotnej w Płońsku oraz zmieniającej ją Uchwałą nr XXXVIII/235/2013 Rady Powiatu Płońskiego z dnia 24 kwietnia 2013 r.

INFORMACJA O STANIE MIENIA POWIATU PŁOŃSKIEGO NA DZIEŃ 31.12.2022 ROKU

Wykaz nieruchomości pozostających w bezpłatnym użytkowaniu Samodzielnego Publicznego Zespołu Zakładów Opieki Zdrowotnej w Płońsku zawarty jest w załączniku nr 1 do niniejszej informacji.

Środki uzyskane przez SPZZOZ w Płońsku z tytułu gospodarowania mieniem przekazanym w bezpłatne użytkowanie (np. najem, dzierżawa) stanowią dochód tej jednostki.

SPZZOZ z tytułu zawartych umów najmu i dzierżawy w 2022 roku osiągnął dochód w wysokości 498 415,99 zł. Ilość umów i dochody jakie SPZZOZ w Płońsku osiągnął z tytułu najmu i dzierżawy przedstawiono w Tabeli nr 3.

Lp.	Powiatowa jednostka organizacyjna / powiatowa osoba prawna	Liczba zawartych umów najmu i dzierżawy	Dochód osiągnięty w 2022r.
1.	Zespół Szkół Nr 2 w Płońsku	1	1 789,46 zł
2.	Zespół Szkół Nr 1 w Płońsku	3	23 696,25 zł
3.	Zespół Szkół w Raciążu	4	7 372,50 zł
4.	Samodzielny Publiczny Zespół Zakładów Opieki Zdrowotnej im. Marszałka Józefa Piłsudskiego w Płońsku	19	498 415,99 zł
5.	I Liceum Ogólnokształcące w Płońsku	7	20 616,11 zł
6.	Centrum Kształcenia Zawodowego	1	41 328,00 zł

Tab. 3. Dane o dochodach jednostek z tytułu zawartych umów najmu i dzierżawy.

Ponadto jednostki zawarły umowy użyczenia:

Lp.	Powiatowa jednostka organizacyjna / powiatowa osoba prawna	Liczba zawartych umów użyczenia	Dochód osiągnięty w 2022r. z tytułu dodatkowych opłat
1.	Zespół Szkół Nr 1 w Płońsku	6	2 400,00 zł
2.	Zespół Szkół w Raciążu	4	-
3.	I Liceum Ogólnokształcące w Płońsku	2	-
4.	Placówka Opiekuńczo-Wychowawcza „Przystań” w Płońsku	4	8 705,49 zł
5.	Specjalny Ośrodek Szkolno-Wychowawczy w Płońsku	1	41 328,00 zł
6.	Samodzielny Publiczny Zespół Zakładów Opieki Zdrowotnej w Płońsku	1	30,75 zł

Tab. 4. Dane o umowach użyczenia zawartych przez jednostki.

III. MIENIE POZOSTAJĄCE W BEZPOŚREDNIM GOSPODAROWANIU ZARZĄDU POWIATU

Z tytułu zawartych umów najmu i dzierżawy Powiat Płoński osiągnął w 2022 roku dochód:

1. Umowa najmu garażu z Gminą Miasto Płońsk	- 3 076,08 zł
2. Umowa dzierżawy zawarta z STO w Raciążu	- 36 000,00 zł
3. Umowy najmu z „Palium” (Joniec, Nowe Miasto)	- 88 064,04 zł
4. Umowa dzierżawy z Uczelnią Techniczno-Handlową	- 26 081,64 zł
5. <u>Umowy najmu mieszkań przy ul. M. Kopernika 5a</u>	- 34 843,34 zł
Ogółem z tego tytułu dochód roczny wyniósł:	- 188 065,10 zł

Z tytułu bezumownego korzystania z nieruchomości:

- Stanowiącej lokal mieszkalny położony w Płońsku przy ul. M. Kopernika 5a	- 11 229,51zł
---	---------------

Toczy się postępowanie egzekucyjne o eksmisję z lokalu mieszkalnego w stosunku do najemcy najemcy, który zalega z opłatami czynszu (lokal nr 30).

Z tytułu umowy dotyczącej użytkowania nieruchomości wspólnej

zawartej z Prokuraturą Okręgową w Płocku	- 2 688,84 zł
--	---------------

Nabywanie nieruchomości przez Powiat Płoński (komunalizacja mienia, kupno itp.)

Do dnia 31.12.2022 r. do Powiatowego Zasobu Nieruchomości zostały nabyte łącznie 2003 działki stanowiące drogi powiatowe. Nabywanie odbywało się w drodze decyzji komunalizacyjnych Wojewody Mazowieckiego, decyzji podziałowych w trybie art. 98 ust. 1 ustawy o gospodarce nieruchomościami oraz w trybie spec ustawy drogowej.

Zarząd Powiatu Płońskiego na bieżąco występuje z wnioskami do Wojewody Mazowieckiego w celu regulowania stanów prawnych nieruchomości zajętych pod drogi powiatowe.

INFORMACJA O STANIE MIENIA POWIATU PŁOŃSKIEGO NA DZIEŃ 31.12.2022 ROKU

Do zakończenia procesu regulacji prawa własności na rzecz Powiatu Płońskiego pozostało ok. 28 % ogólnej liczby ciągów drogowych. Łączna długość dróg powiatowych wynosi 626 km.

Inne niż własność prawa majątkowe

Powiat Płoński nie posiada innych niż własność i prawo użytkowania wieczystego praw majątkowych w tym w szczególności ograniczonych praw rzeczowych, wierzytelności, udziałów w spółkach, akcjach.

Sporządził:

Z up. STAROSTY

Inż. Jacek Dadan
Naczelnik Wydziału Geodezji Katastru
i Gospodarki Nieruchomościami
GEODETA POWIATOWY

Elżbieta Wiśniewska

Krzysztof Wrześciński

Artur Adamski

Robert Adamski

Barbara Wdowiak

Płońsk, dnia 31 marca 2023 r.

Ewidencja Powiatowego Zasobu Nieruchomości

Załącznik nr 1
stan na dzień 31.12.2023 r.

Lp	Nieruchomość						Jednostka organizacyjna			Uwagi	
	Nr księgi wieczystej	Nr działki wg ewidencji gruntów	Położenie	Powierzchnia w ha	Powierzchnia użytku w ha	Oznaczenie użytku wg EGiB	Wartość nieruchomości (gruntu) w zł	Prawo do nieruchomości przysługujące powiatowej jednostce organizacyjnej, powiatowej osobie prawnej oraz innym jednostkom lub osobom prawnym	Nazwa i adres jednostki		
1	2	3	4	5	6	7	8	9	10	11	
1	28703/1	1332/1	Płońsk	0,2190	0,2190	tereny mieszkaniowe	222 600,46	W bezpośrednim gospodarowaniu	Zarząd Powiatu Płońskiego	Współdział w części 23983/29549 w prawie własności ze Skarbem Państwa dz. nr 1332/1	
	46093/3	1217/3	Raciąż	0,0072	0,0072	tereny mieszkaniowe	833,39				
		1217/7		0,1142	0,0686	inne tereny zabudowane	13 218,49				
					0,0456	tereny mieszkaniowe					
	39070/4	359/9	Płońsk	0,5148	0,5148	tereny mieszkaniowe	35 578,00				Udział Powiatu Płońskiego we współwłasności działki nr 359/9 wynosi 12021/100000
	5544/1	1347		0,7169	0,7169	tereny mieszkaniowe	89 633,74				Powiat Płoński gospodaruje bezpośrednio w udziale 236475/676180 części. W kol. 8 podano wart. udz.
15916/3	759	0,1949		0,1949	inne tereny zabudowane	487 000,00					
2	23859/4	1592/8	Raciąż	0,0566	0,0566	pastwiska trwałe	6 500,00	Oddana w użyczenie	Zarząd Powiatu Płońskiego	Nieruchomość jest przedmiotem umowy użyczenia na rzecz Miasta Raciąż	
3	28490	71/2	Joniec	0,2500	0,2500	inne tereny zabudowane	6 038,00	Oddana w najem	Zarząd Powiatu Płońskiego	Nieruchomość jest przedmiotem umowy najmu na rzecz "Palium" Sp.z o.o.	
4	38816/9	398/7	Płońsk	0,0328	0,0328	tereny mieszkaniowe	10 922,40	Oddana w dzierżawę	Zarząd Powiatu Płońskiego	Działka jest przedmiotem umowy dzierżawy na rzecz Uczelni Techniczno-Handlowej	
	2338/3	779/2	Nowe Miasto	0,1100	0,1100	grunty rolne zabudowane	1 584,00			Działka jest przedmiotem umowy dzierżawy na rzecz "Palium" Sp. z o.o.	
	30319/9	1306	Raciąż	0,2923	0,2923	inne tereny zabudowane	33 482,00			Działka jest przedmiotem umowy dzierżawy na rzecz Zespołu Szkół Społecznego Towarzystwa Oświatowego	
5	33239/5	398/4	Płońsk	0,3775	0,3775	tereny mieszkaniowe	125 707,50	trwały zarząd	Zespół Szkół Nr 1 im. St. Staszica Centrum Kształcenia Zawod. Nr 1 ul. Sienkiewicza 8 09-100 Płońsk	Działka w trwałym zarządzie 1/2 Zespół Szkół Nr 1 im. St. Staszica oraz 1/2 Centrum Kształcenia Zawodowego Nr 1	
6	56527/8	272/1	Płońsk	0,3286	0,3286	tereny mieszkaniowe	150 642,00	Trwały zarząd	Specjalny Ośrodek Szkolno-Wychowawczy w Płońsku ul. Młodzieżowa 11a 09-100 Płońsk		
	56527/8	274		0,3122	0,3122	tereny mieszkaniowe	143 124,00				
7	22164/8	655	Płońsk	0,0580	0,0580	tereny mieszkaniowe	25 262,00	Trwały zarząd	I Liceum Ogólnokształcące im. H. Sienkiewicza w Płońsku ul. Płocka 56 09 - 100 Płońsk		
	3749/4	657/1		0,3017	0,3017	tereny mieszkaniowe	131 406,00				
		657/2		0,2237	0,2237	tereny mieszkaniowe	97 433,00				
		13289/4		654	0,0763	0,0763	tereny mieszkaniowe			66 800,00	
8	37559/2	405/6	Czerwińsk nad Wisłą	0,0700	0,0700	inne tereny zabudowane	7 766,89	Trwały zarząd	Zespół Szkół im. Królowej Jadwigi ul. Wł. Jagiełły 24 09-150 Czerwińsk nad Wisłą		
		405/7		0,0700	0,0700	inne tereny zabudowane	7 766,89				
		405/56		0,2256	0,2256	grunty orne	25 031,59				
		405/67		0,0917	0,0917	grunty orne	10 174,63				
		44666/7		405/70	0,0641	0,0641	grunty orne			5 500,00	
9	31555/2	70/1	Joniec	0,0848	0,0848	użytki rolne zabudowane	3 282,00	Trwały zarząd	Specjalny Ośrodek Szkolno-Wychowawczy w Jońcu 09 - 131 Joniec		
		277		0,3077	0,3077	użytki rolne zabudowane	12 718,00				
10	5123/4	742	Płońsk	0,2849	0,2849	tereny mieszkaniowe	188 043,00	Trwały zarząd	Placówka Opiekuńczo-Wychowawcza "Przystań" ul. Wolności 8/10 09 - 100 Płońsk		
11	55233/3	2598/8	Płońsk	0,1223	0,1223	tereny mieszkaniowe	23 674,00	Trwały zarząd	Placówka Opiekuńczo-Wychowawcza "Razem" ul. Sienkiewicza 4c 09 - 100 Płońsk	Trwały zarząd w udziale wynoszącym 24224/221367 (w kol. 8 wartość udziału)	
12	55233/3	2598/8	Płońsk			tereny mieszkaniowe	28 926,00	Trwały zarząd	Placówka Opiekuńczo-Wychowawcza "Samodzielni" ul. Sienkiewicza 4c 09 - 100 Płońsk	Trwały zarząd w udziale wynoszącym 29598/221367 (pow. całej działki w poz. 11; w kol. 8 wartość udziału)	
13	50165/0	70/19	Zaluski	0,1260	0,1260	tereny mieszkaniowe	23 204,74	Trwały zarząd	Powiatowe Centrum Pomocy Rodzinie ul. ks. Jerzego Popiełuszki 14 09-100 Płońsk		
	5544/1	1347	Płońsk			tereny mieszkaniowe	8 244,14			Trwały zarząd w udziale wynoszącym 21750/676180 (pow. całej działki w poz. 1)	

Lp	Nieruchomość					Jednostka organizacyjna				Uwagi	
	Nr księgi wieczystej	Nr działki wg ewidencji gruntów	Położenie	Powierzchnia w ha	Powierzchnia użytku w ha	Oznaczenie użytku wg EGiB	Wartość nieruchomości (gruntu) w zł	Prawo do nieruchomości przysługujące powiatowej jednostce organizacyjnej, powiatowej osobie prawnej oraz innym jednostkom lub osobom prawnym	Nazwa i adres jednostki		
1	2	3	4	5	6	7	8	9	10	11	
14	30319/9	1593/1	Raciąż	1,2282	1,2282	inne tereny zabudowane	140 291,00	Trwały zarząd	Zespół Szkół w Raciążu ul. Kilińskiego 12 09 - 140 Raciąż		
		1622/3		0,1220	0,0103	pastwiska trwałe	13939,86				
		1621/1			0,1051	grunty orne					
		1622/5			0,0066	użytki rolne zabudowane					
		1623/1		0,0994	0,0952	grunty orne	11357,56				
		23859/4		1592/9	0,0656	0,0656	grunty orne				7495,54
					0,2950	0,2950	grunty orne				33707,04
		0,2220	0,2220	pastwiska trwałe	25 500,00						
15	33239/5	396/18	Płońsk	0,0021	0,0021	inne tereny zabudowane	697,44	Trwały zarząd	Zespół Szkół Nr 1 im. St. Staszica ul. Sienkiewicza 8 09-100 Płońsk	Działka 396/18 została oddana w trwały zarząd wraz z udziałem 1/17 w działce 396/20. W kol. 8 przy działce 396/20 podano wartość udziału 1/17.	
		396/20		0,0415	0,0415	tereny komunikacyjne	810,83				
		39462/9		398/13	1,8900	1,8900	inne tereny zabudowane				629 400,36
		39462/9		398/12	0,0259	0,0259	inne tereny zabudowane				8 625,11
		39462/9		398/11	0,1723	0,1723	inne tereny zabudowane				50 189,95
10	39462/9	398/11	Płońsk			inne tereny zabudowane	7 188,72	Trwały zarząd	Powiatowy Środowiskowy Dom Samopomocy ul. Sienkiewicza 8 09-100 Płońsk	Trwały zarząd w udziale wynoszącym 271081/309908. W kol. 8 podano wartość udziału	
17	5544/1	1347	Płońsk			tereny mieszkaniowe	158 422,12	Trwały zarząd	Zespół Szkół Nr 2 im. Leona Rutkowskiego ul. ks. Jerzego Popiełuszki 14 09-100 Płońsk	Trwały zarząd w udziale wynoszącym 417955/676180 (pow. całej działki w poz. 1)	
				33240/5	987/20	Płońsk	0,0459	0,0459	tereny mieszkaniowe	18 360,00	Trwały zarząd
18	39979	1030/7	Folwark Raciąż	0,4637	0,4637	tereny mieszkaniowe	370 960,00	W bezpośrednim gospodarowaniu	Zarząd Powiatu Płońskiego	Działki w użytkowaniu Powiatowego Zarządu Dróg	
		1664/4		0,0083	0,0083	użytki rolne zabudowane	591,05				
		1664/5		0,1817	0,1817	użytki rolne zabudowane	12 938,95				
		1664/6		0,0655	0,0655	użytki rolne zabudowane	4 664,10				
		1664/7		0,4545	0,4545	użytki rolne zabudowane	32 363,90				
		38961		21/1	PGR - Kucice	0,5700	0,5700				tereny komunikacyjne
19	39463/6	398/5	Płońsk	0,0950	0,0950	tereny mieszkaniowe	34 536,92	Trwały zarząd	Centrum Kształcenia Zawodowego Nr 1 w Płońsku ul. Sienkiewicza 8 09-100 Płońsk		
		398/9		1,0138	1,0138	tereny mieszkaniowe	368 563,44				
20	25377/5	31675/9	Karolinowo	1,0000	1,0000	grunty orne	10 000,00	Trwały zarząd	Dom Pomocy Społecznej w Karolinowie Karolinowo 38 09-120 Nowe Miasto		
		58/2		0,1500	0,1500	grunty orne	29 640,00				
				0,2300	0,2300	użytki rolne zabudowane					
		0,4000	0,4000	lasy							
21	2520/6	740	Płońsk	0,1439	0,1439	tereny mieszkaniowe	459 516,00	Trwały zarząd	Powiatowy Urząd Pracy ul. Wolności 12 09-100 Płońsk		
22	55102/6	268/18	Płońsk	0,1612	0,1612	tereny mieszkaniowe	8 687,00	Trwały zarząd	Powiatowy Środowiskowy Dom Samopomocy "Dobry Dom" ul. Młodzieżowa 23 lok. 58 09-100 Płońsk	Działka 268/18 stanowi współwłasność Powiatu Płońskiego w udziale 13840/236397. Cały udział powiatu oddany w trwały zarząd.	
23	38566/1	193/16	Płońsk ul. Sienkiewicza	3,0130	3,0130	tereny mieszkaniowe	574 466,24	Nieodpłatne użytkowanie	Samodzielny Publiczny Zespół Zakładów Opieki Zdrowotnej w Płońsku ul. Sienkiewicza 7 09-100 Płońsk	Działka 193/20 stanowi współwłasność Powiatu Płońskiego w udziale 96799/144194	
		193/18		0,0937	0,0937	inne tereny zabudowane	17 865,08				
		193/19		0,0229	0,0229	inne tereny zabudowane	4 366,17				
	53720/0	193/22		0,2859	0,2859	inne tereny zabudowane	54 510,42				
		193/23		0,1354	0,1354	inne tereny zabudowane	25 815,71				
	38566/1	193/24		0,9171	0,9171	inne tereny zabudowane	174 856,61				
	48540/6	193/20		0,2760	0,2760	inne tereny zabudowane	35 326,29				
	26752	70/14		Zatuski	0,0214	0,0214	użytki rolne zabudowane				3 941,10
	30856/5	1012/3		Raciąż	0,0390	0,0390	inne tereny zabudowane				11 681,00
	45510/6	1012/4			0,0133	0,0133	inne tereny zabudowane				722,00
									Działka ta stanowi współwłasność Powiatu w 1332/7350 części.		

Lp	Nieruchomość						Jednostka organizacyjna			Uwagi
	Nr księgi wieczystej	Nr działki wg ewidencji gruntów	Położenie	Powierzchnia w ha	Powierzchnia użytku w ha	Oznaczenie użytku wg EGiB	Wartość nieruchomości (gruntu) w zł	Prawo do nieruchomości przysługujące powiatowej jednostce organizacyjnej, powiatowej osobie prawnej oraz innym jednostkom lub osobom prawnym	Nazwa i adres jednostki	
1	2	3	4	5	6	7	8	9	10	11
24	44329/3	154/3	Cempkowo	0,0498	0,0498	grunty orne	1 494,00	Trwały zarząd	Powiatowy Zarząd Dróg ul. Płocka 101 09-100 Płońsk	
	44329/3	74/1	Cempkowo	0,0036	0,0036	grunty orne	108,00			
	44329/3	82/4	Cempkowo	0,0014	0,0014	grunty orne	42,00			
	44329/3	83/4	Cempkowo	0,0028	0,0028	grunty orne	84,00			
	44329/3	116/1	Cempkowo	0,0359	0,0359	pastwiska trwałe	1 077,00			
	44329/3	158/1	Cempkowo	0,0183	0,0183	grunty orne	549,00			
	44329/3	112/6	Cempkowo	0,0144	0,0144	grunty orne	432,00			
	44329/3	112/3	Cempkowo	0,0295	0,0295	grunty orne	885,00			
	44329/3	153/5	Cempkowo	0,0333	0,0333	grunty orne	999,00			
	44329/3	72/7	Cempkowo	0,0178	0,0178	grunty orne	534,00			
	44329/3	177/1	Cempkowo	0,0097	0,0097	grunty orne	291,00			
	44329/3	115/1	Cempkowo	0,0092	0,0092	pastwiska trwałe	276,00			
	44329/3	157/3	Cempkowo	0,0070	0,0070	grunty orne	210,00			
	44329/3	76/1	Cempkowo	0,0056	0,0056	grunty orne	168,00			
	44329/3	75/1	Cempkowo	0,0029	0,0029	grunty orne	87,00			
	44329/3	153/3	Cempkowo	0,0131	0,0131	grunty orne	393,00			
	44329/3	50/1	Cempkowo	0,0462	0,0462	grunty orne	1 386,00			
	44329/3	113/1	Cempkowo	0,0724	0,0547 0,0177	grunty orne nieużytki	2 172,00			
	44329/3	114/1	Cempkowo	0,0178	0,0178	grunty orne	534,00			
	44329/3	156/21	Cempkowo	0,0318	0,0318	grunty orne	954,00			
	30118/0	179/14	Cempkowo	0,0073	0,0073	grunty orne	219,00			
	44329/3	72/9	Cempkowo	0,0059	0,0059	grunty orne	177,00			
	44329/3	72/11	Cempkowo	0,0082	0,0082	grunty orne	246,00			
	44329/3	72/13	Cempkowo	0,0093	0,0093	grunty orne	279,00			
	44329/3	72/15	Cempkowo	0,0096	0,0096	grunty orne	288,00			
	44329/3	18/10	Cempkowo	0,0314	0,0314	grunty orne	942,00			
	44329/3	79/1	Cempkowo	0,0014	0,0014	grunty orne	42,00			
	44329/3	77/1	Cempkowo	0,0020	0,0020	grunty orne	60,00			
	44329/3	78/1	Cempkowo	0,0038	0,0038	grunty orne	114,00			
	44329/3	5/1	Cempkowo	0,0020	0,0020	grunty orne	60,00			
	44329/3	73/1	Cempkowo	0,0046	0,0046	grunty orne	138,00			
	44667/4	161/1	Cempkowo	0,0031	0,0031	tereny komunikacyjne	93,00			
	44667/4	162/1	Cempkowo	0,0007	0,0007	tereny komunikacyjne	21,00			
	44667/4	163/3	Cempkowo	0,0018	0,0018	tereny komunikacyjne	54,00			
	44667/4	164/1	Cempkowo	0,0035	0,0035	tereny komunikacyjne	105,00			
	44667/4	181/1	Cempkowo	0,0005	0,0005	tereny komunikacyjne	15,00			
	44329/3	4/1	Cempkowo	0,0105	0,0105	grunty orne	315,00			
		4/2	Cempkowo	0,0124	0,0124	grunty orne	372,00			
	44561/1	160	Cempkowo	1,8800	1,8800	tereny komunikacyjne	56 400,00			
	44329/3	6/1	Cempkowo	0,0261	0,0261	tereny komunikacyjne	783,00			
	44329/3	3/5	Cempkowo	0,0066	0,0066	tereny komunikacyjne	198,00			
	44329/3	3/7	Cempkowo	0,0334	0,0334	tereny komunikacyjne	1 002,00			
	44329/3	2/3	Cempkowo	0,0071	0,0071	tereny komunikacyjne	213,00			
	44329/3	184/1	Cempkowo	0,0650	0,0650	tereny komunikacyjne	1 950,00			
	44329/3	184/3	Cempkowo	0,0058	0,0058	grunty orne	174,00			
	44329/3	184/4	Cempkowo	0,0051	0,0051	grunty orne	153,00			
	44332/7	3/1	Młynsk	0,0113	0,0113	grunty orne	339,00			
		18/1	Młynsk	0,0330	0,0330	grunty orne	990,00			

Lp	Nieruchomość						Jednostka organizacyjna		Uwagi	
	Nr księgi wieczystej	Nr działki wg ewidencji gruntów	Położenie	Powierzchnia w ha	Powierzchnia użytku w ha	Oznaczenie użytku wg EGiB	Wartość nieruchomości (gruntu) w zł	Prawo do nieruchomości przysługujące powiatowej jednostce organizacyjnej, powiatowej osobie prawnej oraz innym jednostkom lub osobom prawnym		Nazwa i adres jednostki
1	2	3	4	5	6	7	8	9	10	11
44332/7	2/1	Młyńsk	0,0207	0,0207	2/1	grunty orne	621,00	Trwały zarząd	Powiatowy Zarząd Dróg ul. Płocka 101 09-100 Płońsk	
	17/1	Młyńsk	0,0378	0,0378		grunty orne	1 134,00			
44332/7	6/1	Młyńsk	0,0345	0,0345		grunty orne	1 035,00			
44332/7	20/1	Młyńsk	0,0361	0,0361		grunty orne	930,00			
44332/7	7/1	Młyńsk	0,0180	0,0180		grunty orne	540,00			
44332/7	21/1	Młyńsk	0,0135	0,0135		grunty orne	405,00			
44332/7	16/5	Młyńsk	0,0132	0,0132		grunty orne	396,00			
44667/4	8/1	Młyńsk	0,0012	0,0012		tereny komunikacyjne	36,00			
	22/1	Młyńsk	0,0004	0,0004		tereny komunikacyjne	12,00			
44332/7	1/1	Młyńsk	0,0076	0,0076		grunty orne	228,00			
	16/3	Młyńsk	0,0010	0,0010		grunty orne	30,00			
44332/7	5/1	Młyńsk	0,0136	0,0136		grunty orne	408,00			
	19/1	Młyńsk	0,0629	0,0629		grunty orne	1 887,00			
45213/4	9	Młyńsk	0,2600	0,2600		tereny komunikacyjne	7 800,00			
44332/7	4/1	Młyńsk	0,0193	0,0193		grunty orne	369,00			
44331/0	151/1	Poczermin	0,0041	0,0041		grunty orne	123,00			
	103/5	Poczermin	0,0229	0,0229		grunty orne	689,00			
44331/0	152/1	Poczermin	0,0216	0,0216		grunty orne	648,00			
44331/0	112/1	Poczermin	0,0434	0,0434		grunty orne	1 302,00			
44331/0	150/1	Poczermin	0,1223	0,1223		grunty orne	3 669,00			
44331/0	159/1	Poczermin	0,0142	0,0142		grunty orne	426,00			
44331/0	84/1	Poczermin	0,0284	0,0284		grunty orne	852,00			
44667/4	7/1	Poczermin	0,0016	0,0016		tereny komunikacyjne	48,00			
44667/4	92/1	Poczermin	0,0018	0,0018		tereny komunikacyjne	54,00			
44667/4	96/1	Poczermin	0,0013	0,0013		tereny komunikacyjne	39,00			
44667/4	147/1	Poczermin	0,0069	0,0069		tereny komunikacyjne	207,00			
44667/4	83/1	Poczermin	0,0048	0,0048		tereny komunikacyjne	144,00			
44667/4	40/1	Poczermin	0,0025	0,0025		tereny komunikacyjne	75,00			
44331/0	149/1	Poczermin	0,0277	0,0277		grunty orne	831,00			
44331/0	91/1	Poczermin	0,0130	0,0130		grunty orne	390,00			
44331/0	105/1	Poczermin	0,1014	0,0985		grunty orne	3 042,00			
				0,0029		łąki trwałe				
44331/0	106/1	Poczermin	0,0027	0,0027		grunty orne	81,00			
44331/0	106/2	Poczermin	0,0147	0,0100		grunty orne	441,00			
				0,0047		łasy				
44331/0	99/4	Poczermin	0,0249	0,0249		grunty orne	747,00			
44331/0	157/1	Poczermin	0,0363	0,0363		grunty orne	1 089,00			
44331/0	100/1	Poczermin	0,0008	0,0008		grunty orne	24,00			
				0,1004		grunty orne				
44331/0	86/3	Poczermin	0,1004	0,1004		grunty orne	3 012,00			
44331/0	90/1	Poczermin	0,0191	0,0191		grunty orne	573,00			
44331/0	104/1	Poczermin	0,0223	0,0223		grunty orne	669,00			
44331/0	111/1	Poczermin	0,0207	0,0075		grunty orne	621,00			
				0,0120		łąki trwałe				
				0,0012		grunty pod rowami				
44331/0	111/2	Poczermin	0,0610	0,0610		grunty orne	1 830,00			
44331/0	146/1	Poczermin	0,1172	0,1148		grunty orne	3 516,00			
				0,0024		pastwiska trwałe				
44331/0	85/1	Poczermin	0,0498	0,0498		grunty orne	1 494,00			
44331/0	94/1	Poczermin	0,0155	0,0142		grunty orne	465,00			
				0,0013		łasy				
44331/0	13/1	Poczermin	0,0507	0,0507		grunty orne	1 521,00			
44331/0	12/1	Poczermin	0,0334	0,0151		grunty orne	1 002,00			
				0,0183		łąki trwałe				

Lp	Nieruchomość						Jednostka organizacyjna		Uwagi	
	Nr księgi wieczystej	Nr działki wg ewidencji gruntów	Położenie	Powierzchnia w ha	Powierzchnia użytku w ha	Oznaczenie użytku wg EGiB	Wartość nieruchomości (gruntu) w zł	Prawo do nieruchomości przysługujące powiatowej jednostce organizacyjnej, powiatowej osobie prawnej oraz innym jednostkom lub osobom prawnym		Nazwa i adres jednostki
1	2	3	4	5	6	7	8	9	10	11
45213/4	26	Poczermin	0,1600	0,1600	tereny komunikacyjne	4 800,00				
44331/0	153/1	Poczermin	0,0232	0,0232	grunty orne	443,00				
44329/3	87/1	Poczermin	0,0179	0,0179	grunty orne	537,00				
44329/3	88/1	Poczermin	0,0091	0,0091	grunty orne	273,00				
44329/3	102/1	Poczermin	0,0068	0,0068	grunty orne	204,00				
44329/3	101/1	Poczermin	0,0113	0,0051	grunty orne	339,00				
				0,0062	nieużytki					
44329/3	89/1	Poczermin	0,0218	0,0218	grunty orne	654,00				
	103/3	Poczermin	0,0094	0,0094	grunty orne	282,00				
44329/3	113/3	Poczermin	0,0004	0,0004	tereny komunikacyjne	12,00				
44331/0	86/5	Poczermin	0,0122	0,0122	tereny komunikacyjne	366,00				
44331/0	41/1	Poczermin	0,0041	0,0041	tereny komunikacyjne	390,00				
44331/0	93/1	Poczermin	0,0222	0,0222	tereny komunikacyjne	2 110,00				
44331/0	95/1	Poczermin	0,0124	0,0124	tereny komunikacyjne	1 179,00				
44331/0	145/1	Poczermin	1,0244	1,0244	tereny komunikacyjne	30 732,00				
44331/0	154	Poczermin	0,4900	0,4900	tereny komunikacyjne	14 700,00				
44667/4	160/1	Siedlin	0,0013	0,0013	tereny komunikacyjne	39,00				
44667/4	164/1	Siedlin	0,0014	0,0014	tereny komunikacyjne	42,00				
45213/4	161/1	Siedlin	0,1105	0,1105	tereny komunikacyjne	3 315,00				
	161/2	Siedlin	0,3848	0,3848	tereny komunikacyjne	11 544,00				
44331/0	79/5	Siedlin	0,0430	0,0430	grunty orne	1 290,00				
	80/1	Siedlin	0,0734	0,0734	grunty orne	2 202,00				
44650/2	34/1	Pruszyń	0,0019	0,0019	grunty orne	57,00				
44560/4	39	Pruszyń	0,2300	0,2300	tereny komunikacyjne	6 900,00				
45656/1	36/4	Pruszyń	0,0103	0,0103	grunty orne	309,00				
44667/4	40/1	Pruszyń	0,0036	0,0036	tereny komunikacyjne	108,00				
43302/1	10/6	Przemkowo	0,0149	0,0149	grunty orne	447,00				
	41/11	Przemkowo	0,0050	0,0050	pastwiska trwałe	150,00				
	23/1	Przemkowo	0,0021	0,0021	łąki trwałe	63,00				
43302/1	8/1	Przemkowo	0,0150	0,0150	grunty orne	450,00				
	35/1	Przemkowo	0,0191	0,0053	grunty orne	573,00				
				0,0138	pastwiska trwałe					
43302/1	5/1	Przemkowo	0,0013	0,0013	pastwiska trwałe	39,00				
43302/1	5/2	Przemkowo	0,0042	0,0042	grunty orne	126,00				
43302/1	28/1	Przemkowo	0,0361	0,0292	grunty orne	1 083,00				
				0,0065	łąki trwałe					
				0,0004	grunty pod rowami					
43302/1	13/1	Przemkowo	0,1134	0,1134	tereny komunikacyjne	3 402,00				
43302/1	10/4	Przemkowo	0,0095	0,0095	grunty orne	285,00				
43302/1	41/7	Przemkowo	0,0086	0,0086	pastwiska trwałe	258,00				
43302/1	7/1	Przemkowo	0,0068	0,0068	grunty orne	204,00				
43302/1	9/1	Przemkowo	0,0095	0,0095	grunty orne	285,00				
43302/1	40/1	Przemkowo	0,0098	0,0098	grunty orne	294,00				
43302/1	15/1	Przemkowo	0,0023	0,0023	pastwiska trwałe	69,00				
43302/1	49/1	Przemkowo	0,0178	0,0178	pastwiska trwałe	534,00				
43302/1	34/1	Przemkowo	0,0111	0,0111	grunty orne	333,00				
44104/0	80/1	Przemkowo	0,0319	0,0166	pastwiska trwałe	957,00				
				0,0153	grunty zadrzewione i zakrzewione					
44104/0	82/1	Przemkowo	0,0294	0,0237	łąki trwałe	882,00				
				0,0057	pastwiska trwałe					

Trwały zarząd

Powiatowy Zarząd Dróg
ul. Płocka 101
09-100 Płońsk

Lp	Nieruchomość						Jednostka organizacyjna		Uwagi	
	Nr księgi wieczystej	Nr działki wg ewidencji gruntów	Położenie	Powierzchnia w ha	Powierzchnia użytku w ha	Oznaczenie użytku wg EGiB	Wartość nieruchomości (gruntu) w zł	Prawo do nieruchomości przysługujące powiatowej jednostce organizacyjnej, powiatowej osobie prawnej oraz innym jednostkom lub osobom prawnym		Nazwa i adres jednostki
1	2	3	4	5	6	7	8	9	10	11
	44104/0	82/2	Przemkowo	0,0015	0,0015	łąki trwałe	45,00	Trwały zarząd	Powiatowy Zarząd Dróg ul. Plocka 101 09-100 Płońsk	
	44004/9	6/1	Przemkowo	0,0093	0,0093	grunty orne	279,00			
		33/1	Przemkowo	0,0224	0,0224	grunty orne	672,00			
		27/1	Przemkowo	0,0022	0,0022	łąki trwałe	66,00			
	42766/4	22	Przemkowo	0,4500	0,4500	tereny komunikacyjne	13 500,00			
	43303/8	35/3	Niwa	0,0155	0,0155	grunty orne	465,00			
	43303/8	28/1	Niwa	0,0004	0,0004	grunty orne	12,00			
	43303/8	24/1	Niwa	0,0042	0,0042	grunty orne	126,00			
	43303/8	25/1	Niwa	0,0053	0,0053	grunty orne	159,00			
	43303/8	69/9	Niwa	0,0008	0,0008	grunty orne	12,00			
	43303/8	74/2	Niwa	0,0090	0,0090	grunty orne	270,00			
	43303/8	73/2	Niwa	0,0103	0,0103	grunty orne	309,00			
	43303/8	65/4	Niwa	0,0022	0,0022	użytki rolne zabudowane	66,00			
	43303/8	57/1	Niwa	0,0001	0,0001	tereny komunikacyjne	3,00			
		96/1		0,0016	0,0016	tereny komunikacyjne	48,00			
	43303/8	64/2	Niwa	0,0018	0,0018	grunty orne	54,00			
	43303/8	70/2	Niwa	0,0100	0,0100	grunty orne	300,00			
		36/2		0,0037	0,0037	grunty orne	111,00			
	43303/8	41/1	Niwa	0,0029	0,0029	grunty orne	87,00			
	43303/8	76/3	Niwa	0,0089	0,0089	grunty orne	267,00			
	43303/8	30/1	Niwa	0,0002	0,0002	grunty orne	6,00			
	43303/8	30/2	Niwa	0,0011	0,0011	grunty orne	33,00			
	43303/8	34/3	Niwa	0,0069	0,0029	grunty zadrzewione i zakrzewione	207,00			
				0,0040	nieużytki					
	43303/8	34/5	Niwa	0,0110	0,0046	grunty zadrzewione i zakrzewione	330,00			
	43303/8				0,0064	nieużytki				
	43303/8				31/1	Niwa				
	43303/8	32/1	Niwa	0,0044	0,0044	grunty orne	132,00			
	43303/8	26/1	Niwa	0,0050	0,0050	grunty orne	150,00			
	43303/8	27/1	Niwa	0,0015	0,0015	grunty orne	45,00			
	43303/8	33/1	Niwa	0,0114	0,0114	grunty orne	342,00			
	43303/8	69/5	Niwa	0,0133	0,0133	grunty orne	399,00			
	43303/8	56/1	Niwa	0,0061	0,0045	grunty orne	183,00			
					0,0014	pastwiska trwałe				
					0,0002	grunty pod rowami				
	43303/8	77/3	Niwa	0,0019	0,0019	łąki trwałe	57,00			
	43303/8	75/3	Niwa	0,0096	0,0096	grunty orne	288,00			
	43303/8	68/2	Niwa	0,0054	0,0054	grunty orne	162,00			
	43303/8	69/7	Niwa	0,0020	0,0020	grunty orne	60,00			
	42767/1	58	Niwa	1,1400	1,1400	tereny komunikacyjne	34 200,00			
	43303/8	40/1	Niwa	0,0004	0,0004	grunty orne	12,00			
		72/2	Niwa	0,0031	0,0031	grunty orne	93,00			
	43362/9	79/1	Wilamowice	0,0117	0,0117	grunty orne	351,00			
	43362/9	147/1	Wilamowice	0,0045	0,0045	grunty orne	135,00			
	43362/9	89/3	Wilamowice	0,0152	0,0152	grunty orne	456,00			
	43362/9	74/1	Wilamowice	0,0063	0,0060	grunty orne	189,00			
					0,0003	grunty pod rowami				
	43362/9	135/1	Wilamowice	0,0136	0,0136	grunty orne	408,00			
		68/1	Wilamowice	0,0131	0,0131	grunty orne	393,00			
		71/1	Wilamowice	0,0392	0,0392	grunty orne	1 176,00			

Lp	Nieruchomość						Jednostka organizacyjna			Uwagi
	Nr księgi wieczystej	Nr działki wg ewidencji gruntów	Położenie	Powierzchnia w ha	Powierzchnia użytku w ha	Oznaczenie użytku wg EGIB	Wartość nieruchomości (gruntu) w zł	Prawo do nieruchomości przysługujące powiatowej jednostce organizacyjnej, powiatowej osobie prawnej oraz innym jednostkom lub osobom prawnym	Nazwa i adres jednostki	
1	2	3	4	5	6	7	8	9	10	11
43362/9	73/1	Wilamowice	0,0181	0,0098	grunty orne	543,00				
				0,0004	grunty pod rowami					
43362/9	70/1	Wilamowice	0,0417	0,0079	nieużytki	1 251,00				
				0,0417	grunty orne					
				0,0218	grunty orne					
				0,0370	grunty orne					
				0,0024	grunty orne					
				0,0108	grunty orne					
				0,0142	grunty orne					
43303/8	80/1	Wilamowice	0,0111	0,0111	grunty orne	333,00				
43303/8	63/1	Wilamowice	0,0038	0,0038	grunty orne	114,00				
				0,0186	grunty orne	558,00				
43303/8	67/3	Wilamowice	0,0259	0,0259	grunty orne	777,00				
43303/8	77/1	Wilamowice	0,0027	0,0027	grunty orne	81,00				
43303/8	144/1	Wilamowice	0,0151	0,0151	grunty orne	453,00				
43303/8	86/1	Wilamowice	0,0206	0,0206	grunty orne	618,00				
43303/8	72/1	Wilamowice	0,0146	0,0087	grunty orne	438,00				
				0,0059	pastwiska trwałe					
43303/8	72/2	Wilamowice	0,0174	0,0174	grunty orne	522,00				
43303/8	150/1	Wilamowice	0,0240	0,0240	grunty orne	720,00				
43303/8	78/1	Wilamowice	0,0053	0,0053	grunty orne	159,00				
43303/8	145/1	Wilamowice	0,0081	0,0081	grunty orne	243,00				
43303/8	76/1	Wilamowice	0,0004	0,0004	grunty orne	12,00				
43303/8	90/1	Wilamowice	0,0202	0,0202	grunty orne	606,00				
43303/8	139/1	Wilamowice	0,0290	0,0290	grunty orne	870,00				
43303/8	133/1	Wilamowice	0,0003	0,0003	grunty pod rowami	9,00				
42768/8	82	Wilamowice	0,9600	0,9600	tereny komunikacyjne	28 800,00				
43303/8	64/1	Wilamowice	0,0602	0,0430	grunty orne	1 806,00				
				0,0172	lasy					
43303/8	64/3	Wilamowice	0,0279	0,0130	grunty orne	837,00				
				0,0149	lasy					
43303/8	83/3	Wilamowice	0,0144	0,0144	nieużytki	432,00				
43303/8	84/1	Wilamowice	0,0197	0,0185	grunty orne	591,00				
				0,0012	nieużytki					
45068/2	62/5	Nowy Boguszyn	0,0039	0,0039	grunty orne	117,00				
45068/2	27/1	Nowy Boguszyn	0,0080	0,0080	grunty orne	240,00				
45068/2	28/1	Nowy Boguszyn	0,0134	0,0134	grunty orne	402,00				
45068/2	58/1	Nowy Boguszyn	0,0094	0,0094	grunty orne	282,00				
45068/2	30/3	Nowy Boguszyn	0,0054	0,0054	grunty orne	162,00				
45068/2	31/3	Nowy Boguszyn	0,0072	0,0054	grunty orne	216,00				
				0,0018	pastwiska trwałe					
45068/2	8/3	Nowy Boguszyn	0,0085	0,0085	grunty orne	255,00				
45068/2	9/3	Nowy Boguszyn	0,0110	0,0110	tereny komunikacyjne	330,00				
45068/2	8/5	Nowy Boguszyn	0,0174	0,0174	grunty orne	522,00				
45068/2	9/5	Nowy Boguszyn	0,0034	0,0034	tereny komunikacyjne	102,00				
45068/2	24/1	Nowy Boguszyn	0,0050	0,0050	grunty orne	150,00				

Trwały zarząd

Powiatowy Zarząd Dróg
ul. Płocka 101
09-100 Płońsk

LP	Nieruchomość						Jednostka organizacyjna		Uwagi	
	Nr księgi wieczystej	Nr działki wg ewidencji gruntów	Położenie	Powierzchnia w ha	Powierzchnia użytku w ha	Oznaczenie użytku wg EGiB	Wartość nieruchomości (gruntu) w zł	Prawo do nieruchomości przysługujące powiatowej jednostce organizacyjnej, powiatowej osobie prawnej oraz innym jednostkom lub osobom prawnym		Nazwa i adres jednostki
1	2	3	4	5	6	7	8	9	10	11
45068/2	25/3		Nowy Boguszyn	0,0194	0,0194	grunty orne	582,00			
45068/2	6/1		Nowy Boguszyn	0,0602	0,0602	grunty orne	1 806,00			
45068/2	7/1		Nowy Boguszyn	0,0208	0,0208	grunty orne	624,00			
45068/2	75/4		Nowy Boguszyn	0,0031	0,0031	grunty orne	93,00			
45068/2	107/1		Nowy Boguszyn	0,0117	0,0117	grunty orne	351,00			
45068/2	135/1		Nowy Boguszyn	0,0086	0,0080 0,0006	grunty orne grunty pod rowami	258,00			
45068/2	112/1		Nowy Boguszyn	0,0020	0,0020	grunty orne	60,00			
45068/2	74/4		Nowy Boguszyn	0,0099	0,0099	grunty orne	297,00			
45068/2	91/1		Nowy Boguszyn	0,0104	0,0104	grunty orne	312,00			
42441/0	114		Nowy Boguszyn	2,9200	2,9200	tereny komunikacyjne	21 200,00			
45458/3	40/9		Nowy Boguszyn	0,0031	0,0031	grunty orne	93,00			
46108/2	99/3		Nowy Boguszyn	0,0008	0,0008	tereny komunikacyjne	24,00			
45068/2	19/6		Nowy Boguszyn	0,0003	0,0003	grunty orne	9,00			
45068/2	37/8		Nowy Boguszyn	0,0067	0,0067	grunty orne	201,00			
45068/2	37/10		Nowy Boguszyn	0,0053	0,0053	tereny komunikacyjne	159,00			
45068/2	83/1		Nowy Boguszyn	0,0036	0,0036	grunty rolne zabudowane	108,00			
45068/2	84/1		Nowy Boguszyn	0,0030	0,0030	grunty orne	90,00			
45068/2	65/5		Nowy Boguszyn	0,0011	0,0011	grunty orne	33,00			
45068/2	66/6		Nowy Boguszyn	0,0010	0,0010	grunty orne	30,00			
45068/2	68/1		Nowy Boguszyn	0,0020	0,0020	grunty orne	60,00			
45068/2	69/1		Nowy Boguszyn	0,0008	0,0008	grunty orne	24,00			
45068/2	53/7		Nowy Boguszyn	0,0006	0,0006	grunty orne	18,00			
45068/2	54/7		Nowy Boguszyn	0,0003	0,0003	grunty orne	9,00			
45068/2	46/1		Nowy Boguszyn	0,0134	0,0134	grunty orne	402,00			
45068/2	53/13		Nowy Boguszyn	0,0003	0,0003	grunty orne	9,00			
45068/2	53/11		Nowy Boguszyn	0,0004	0,0004	grunty orne	12,00			
45068/2	54/11		Nowy Boguszyn	0,0003	0,0003	grunty orne	9,00			
45068/2	54/13		Nowy Boguszyn	0,0003	0,0003	grunty orne	9,00			
45068/2	80/1		Nowy Boguszyn	0,0038	0,0038	tereny komunikacyjne	114,00			
45068/2	81/1		Nowy Boguszyn	0,0022	0,0022	grunty orne	66,00	Trwały zarząd	Powiatowy Zarząd Dróg ul. Plocka 101 09-100 Płońsk	
45068/2	101/1		Nowy Boguszyn	0,0078	0,0078	grunty orne	234,00			
45068/2	30/5		Nowy Boguszyn	0,0006	0,0006	grunty orne	18,00			
45068/2	33/3		Nowy Boguszyn	0,0095	0,0095	grunty orne	285,00			
45068/2	31/5		Nowy Boguszyn	0,0057	0,0057	grunty orne	171,00			
45068/2	39/7		Nowy Boguszyn	0,0012	0,0012	tereny komunikacyjne	36,00			
45068/2	40/13		Nowy Boguszyn	0,0015	0,0015	grunty orne	45,00			
45068/2	40/11		Nowy Boguszyn	0,0033	0,0033	grunty orne	99,00			
45068/2	22/1		Nowy Boguszyn	0,0045	0,0045	grunty orne	135,00			
45068/2	23/1		Nowy Boguszyn	0,0234	0,0234	grunty orne	702,00			
45068/2	116/1		Nowy Boguszyn	0,0013	0,0013	tereny komunikacyjne	39,00			
45068/2	117/1		Nowy Boguszyn	0,0005	0,0005	tereny komunikacyjne	15,00			
45068/2	121/1		Nowy Boguszyn	0,0011	0,0011	tereny komunikacyjne	33,00			
45068/2	111/3		Nowy Boguszyn	0,0105	0,0105	grunty orne	315,00			
45068/2	111/5		Nowy Boguszyn	0,0133	0,0133	grunty orne	399,00			
45068/2	109/1		Nowy Boguszyn	0,0192	0,0192	grunty orne	576,00			
45068/2	53/15		Nowy Boguszyn	0,0007	0,0007	grunty orne	21,00			
45068/2	54/15		Nowy Boguszyn	0,0022	0,0022	grunty orne	66,00			
45068/2	62/3		Nowy Boguszyn	0,0131	0,0131	grunty orne	393,00			
45068/2	86/1		Nowy Boguszyn	0,0030	0,0030	grunty orne	90,00			
45068/2	87/1		Nowy Boguszyn	0,0090	0,0069 0,0021	grunty orne pastwiska trwałe	270,00			
45068/2	41/1		Nowy Boguszyn	0,0131	0,0131	tereny komunikacyjne	393,00			

Lp	Nieruchomość						Jednostka organizacyjna		Uwagi	
	Nr księgi wieczystej	Nr działki wg ewidencji gruntów	Położenie	Powierzchnia w ha	Powierzchnia użytku w ha	Oznaczenie użytku wg EGiB	Wartość nieruchomości (gruntu) w zł	Prawo do nieruchomości przysługujące powiatowej jednostce organizacyjnej, powiatowej osobie prawnej oraz innym jednostkom lub osobom prawnym		Nazwa i adres jednostki
1	2	3	4	5	6	7	8	9	10	11
	45068/2	44/1	Nowy Boguszyn	0,0029	0,0029	pastwiska trwałe	87,00	Trwały zarząd	Powiatowy Zarząd Dróg ul. Płocka 101 09-100 Płońsk	
	45068/2	2/5	Nowy Boguszyn	0,0274	0,0274	grunty orne	822,00			
	45068/2	3/3	Nowy Boguszyn	0,0011	0,0011	grunty orne	33,00			
	45068/2	3/4	Nowy Boguszyn	0,0156	0,0112	grunty orne	468,00			
					0,0044	grunty zadrzewione i zakrzewione				
	45068/2	33/5	Nowy Boguszyn	0,0197	0,0197	grunty orne	591,00			
	45068/2	134/7	Nowy Boguszyn	0,0010	0,0010	grunty orne	30,00			
	45068/2	10/1	Nowy Boguszyn	0,0077	0,0077	grunty orne	231,00			
	45068/2	12/1	Nowy Boguszyn	0,0160	0,0160	grunty orne	480,00			
	45068/2	13/1	Nowy Boguszyn	0,0012	0,0012	grunty orne	36,00			
	45068/2	16/1	Nowy Boguszyn	0,0135	0,0135	grunty orne	405,00			
	45068/2	17/2	Nowy Boguszyn	0,0047	0,0047	grunty orne	141,00			
	45068/2	18/1	Nowy Boguszyn	0,0197	0,0197	grunty orne	591,00			
	45068/2	37/12	Nowy Boguszyn	0,0011	0,0011	tereny komunikacyjne	33,00			
	45068/2	53/9	Nowy Boguszyn	0,0005	0,0005	grunty orne	15,00			
	45068/2	54/9	Nowy Boguszyn	0,0003	0,0003	grunty orne	9,00			
	45068/2	71/1	Nowy Boguszyn	0,0038	0,0038	grunty orne	114,00			
	45068/2	134/5	Nowy Boguszyn	0,0012	0,0012	grunty orne	36,00			
	45068/2	2/3	Nowy Boguszyn	0,0280	0,0280	grunty orne	840,00			
	42884/7	121	Komsin	0,2600	0,2600	tereny komunikacyjne	3 600,00			
	45068/2	127/1	Komsin	0,0028	0,0028	grunty orne	84,00			
	45068/2	124/1	Komsin	0,0043	0,0043	grunty orne	129,00			
	45068/2	125/1	Komsin	0,0066	0,0066	grunty orne	198,00			
	45068/2	126/1	Komsin	0,0039	0,0039	grunty orne	117,00			
	45068/2	152/1	Stare Radzikowo	0,0049	0,0049	grunty orne	147,00			
	45068/2	49/1	Stare Radzikowo	0,0077	0,0077	grunty orne	231,00			
	45068/2	193/1	Garwolewo	0,0075	0,0075	grunty orne	225,00			
	45068/2	193/2	Garwolewo	0,0013	0,0013	grunty orne	39,00			
	45068/2	211/3	Garwolewo	0,0125	0,0125	grunty orne	375,00			
	45068/2	211/4	Garwolewo	0,0079	0,0079	grunty orne	237,00			
	42885/4	160	Garwolewo	2,1700	2,1700	tereny komunikacyjne	23 800,00			
	45068/2	4/5	Garwolewo	0,0091	0,0091	grunty orne	273,00			
	45068/2	195/6	Garwolewo	0,0095	0,0095	grunty orne	285,00			
		195/4	Garwolewo	0,0080	0,0080	grunty orne	240,00			
	45068/2	195/8	Garwolewo	0,0015	0,0015	grunty orne	45,00			
	45068/2	197/1	Garwolewo	0,0124	0,0017	grunty orne	372,00			
					0,0107	pastwiska trwałe				
	45068/2	206/1	Garwolewo	0,0329	0,0329	grunty orne	987,00			
	45068/2	201/1	Garwolewo	0,0067	0,0065	grunty orne	201,00			
					0,0002	pastwiska trwałe				
	45068/2	202/1	Garwolewo	0,0008	0,0008	grunty orne	24,00			
	25	42184/0	264/7	Baboszewo	0,0023	0,0023	grunty orne			
42184/0		325/4	Baboszewo	0,0013	0,0013	grunty orne	2 000,00			
41982/7		263/7	Baboszewo	0,0068	0,0068	pastwiska trwałe	387,00			
41982/7		216/3	Baboszewo	0,0014	0,0014	grunty orne	80,00			
41965/2		485/1	Baboszewo	0,0008	0,0008	grunty orne	46,00			
42062/9		216/28	Baboszewo	0,0054	0,0054	grunty orne	307,00			
42062/9		216/34	Baboszewo	0,0162	0,0162	grunty orne	922,00			
42062/9		541/1	Baboszewo	0,0233	0,0233	tereny komunikacyjne	1 326,00			
42062/9		603/4	Baboszewo	0,0226	0,0226	grunty orne	1 286,00			
42190/5		605/1	Baboszewo	0,0203	0,0203	grunty orne	1 155,00			
42769/5	16/1	Stachowo	0,5307	0,5307	tereny komunikacyjne	14 625,00				

Lp	Nieruchomość						Jednostka organizacyjna		Uwagi	
	Nr księgi wieczystej	Nr działki wg ewidencji gruntów	Położenie	Powierzchnia w ha	Powierzchnia użytku w ha	Oznaczenie użytku wg EGiB	Wartość nieruchomości (gruntu) w zł	Prawo do nieruchomości przysługujące powiatowej jednostce organizacyjnej, powiatowej osobie prawnej oraz innym jednostkom lub osobom prawnym		Nazwa i adres jednostki
1	2	3	4	5	6	7	8	9	10	11
	42765/7	19	Ślotwin	0,2200	0,2200	tereny komunikacyjne	6 600,00	W bezpośrednim gospodarowaniu	Zarząd Powiatu Płońskiego	Działki pod drogami powiatowymi (bezpśrednie gospodarowanie Zarządu do czasu przekazania działek w trwały zarząd na rzecz Powiatowego Zarządu Dróg w Płońsku)
	42770/5	133	Postróże	2,7400	2,7400	tereny komunikacyjne	82 200,00			
	45564/9	8/1	Ślotwin	0,0056	0,0056	grunty orne	168,00			
	45564/9	37/1	Ślotwin	0,0092	0,0092	grunty orne	276,00			
	45564/9	4/1	Ślotwin	0,0069	0,0069	grunty orne	207,00			
	45564/9	33/1	Ślotwin	0,0106	0,0106	grunty orne	318,00			
	45564/9	12/1	Ślotwin	0,0129	0,0129	grunty orne	387,00			
	45564/9	3/1	Ślotwin	0,0075	0,0075	grunty orne	225,00			
	45564/9	32/1	Ślotwin	0,0104	0,0104	grunty orne	312,00			
	45564/9	14/1	Ślotwin	0,0112	0,0112	grunty orne	336,00			
	45564/9	5/1	Ślotwin	0,0114	0,0114	grunty orne	342,00			
	45564/9	39/4	Ślotwin	0,0085	0,0085	grunty orne	255,00			
	45564/9	39/6	Ślotwin	0,0075	0,0075	grunty orne	225,00			
	45564/9	39/8	Ślotwin	0,0068	0,0068	grunty orne	204,00			
	45564/9	10/4	Ślotwin	0,0070	0,0070	grunty orne	210,00			
	45564/9	10/6	Ślotwin	0,0073	0,0073	grunty orne	219,00			
	45564/9	10/8	Ślotwin	0,0080	0,0080	grunty orne	240,00			
	45564/9	11/1	Ślotwin	0,0108	0,0108	grunty orne	324,00			
	45564/9	34/1	Ślotwin	0,0199	0,0199	grunty orne	597,00			
	45564/9	40/1	Ślotwin	0,0023	0,0023	grunty orne	69,00			
	45564/9	13/1	Ślotwin	0,0129	0,0129	grunty orne	387,00			
	45564/9	29/1	Ślotwin	0,0067	0,0067	grunty orne	201,00			
	44559/4	20	Ślotwin	0,5300	0,5300	tereny komunikacyjne	15 900,00			
	45564/9	16/1	Ślotwin	0,0093	0,0093	grunty orne	279,00			
	45564/9	15/1	Ślotwin	0,0106	0,0106	grunty orne	318,00			
	45564/9	18/3	Ślotwin	0,0562	0,0562	grunty orne	1 686,00			
	45564/9	18/5	Ślotwin	0,0008	0,0008	grunty orne	24,00			
	45564/9	18/6	Ślotwin	0,0073	0,0073	grunty orne	219,00			
	45668/8	2/1	Ślotwin	0,0090	0,0090	grunty orne	270,00			
		31/1	Ślotwin	0,0111	0,0111	grunty orne	333,00			
	45302/5	405	Gościmin Wielki	0,7200	0,7200	tereny komunikacyjne	21 600,00			
	45302/5	400/1	Gościmin Wielki	0,9500	0,9500	tereny komunikacyjne	30 000,00			
	45302/5	325/1	Gościmin Wielki	0,1900	0,1900	tereny komunikacyjne	5 700,00			
	45302/5	220	Modzele Bartłomieje	0,1600	0,1600	tereny komunikacyjne	4 800,00			
	45302/5	70	Modzele Bartłomieje	0,3800	0,3800	tereny komunikacyjne	11 400,00			
	45302/5	290	Stare Zawady	0,9400	0,9400	tereny komunikacyjne	28 200,00			
	46228/9	322	Zawady B.	0,4000	0,4000	tereny komunikacyjne	12 000,00			
	45302/5	489	Gościmin Wielki	3,7900	3,7900	tereny komunikacyjne	113 700,00			
	45302/5	208	Zasonie	1,7500	1,7500	tereny komunikacyjne	52 500,00			
	45302/5	188	Nowe Miasto	2,3600	2,3600	tereny komunikacyjne	70 800,00			
	45396/0	151	Dramin	2,6200	2,6200	tereny komunikacyjne	78 600,00			
		54	Kielki	2,3900	2,3900	tereny komunikacyjne	71 700,00			
	45501/0	406	Krajkowo	0,9200	0,9200	tereny komunikacyjne	27 600,00			
		135	Kossobudy	2,7400	2,7400	tereny komunikacyjne	82 200,00			
	45821/9	109	Druchwowo	1,0000	1,0000	tereny komunikacyjne	33 000,00			
		36	Niedróż Młody	1,5800	1,5800	tereny komunikacyjne	47 400,00			
		472	Koziebrody	1,1900	1,1900	tereny komunikacyjne	35 700,00			
		331	Koziebrody	0,4500	0,4500	tereny komunikacyjne	13 500,00			
	44667/4	82/7	Siedlin	0,0219	0,0219	tereny komunikacyjne	657,00			
	44329/3	83/4	Siedlin	0,0367	0,0367	tereny komunikacyjne	1 101,00			
	47497/2	543	Baboszewo	1,0400	1,0400	tereny komunikacyjne	31 200,00			
		52	Korzybie	1,4000	1,4000	tereny komunikacyjne	42 000,00			
		90/1	Zbyszyno Wielkie	1,4200	1,4200	tereny komunikacyjne	42 600,00			
		129/1	Zbyszyno Wielkie	1,1300	1,1300	tereny komunikacyjne	33 900,00			

Lp	Nieruchomość						Jednostka organizacyjna		Uwagi	
	Nr księgi wieczystej	Nr działki wg ewidencji gruntów	Położenie	Powierzchnia w ha	Powierzchnia użytku w ha	Oznaczenie użytku wg EGIB	Wartość nieruchomości (gruntu) w zł	Prawo do nieruchomości przysługujące powiatowej jednostce organizacyjnej, powiatowej osobie prawnej oraz innym jednostkom lub osobom prawnym		Nazwa i adres jednostki
1	2	3	4	5	6	7	8	9	10	11
47498/9	454	Baboszewo	0,1500	0,1500	tereny komunikacyjne	4 500,00				
47498/9	456	Baboszewo	1,0500	1,0500	tereny komunikacyjne	31 500,00				
47498/9	437	Baboszewo	0,9000	0,9000	tereny komunikacyjne	27 000,00				
47498/9	439	Baboszewo	1,0200	1,0200	tereny komunikacyjne	30 600,00				
47498/9	54	Krościn	3,5700	3,5700	tereny komunikacyjne	107 100,00				
47498/9	176	Galamin	1,8600	1,8600	tereny komunikacyjne	55 800,00				
47104/1	162	Kraszewo Gaczuły	3,9300	3,9300	tereny komunikacyjne	117 900,00				
47104/1	202	Koziebrody	4,2800	4,2800	tereny komunikacyjne	128 400,00				
47104/1	262	Mała Wieś Podborna	1,4700	1,4700	tereny komunikacyjne	44 100,00				
47104/1	53	Kraszewo Podborne	0,4300	0,4300	tereny komunikacyjne	12 900,00				
47104/1	1	Kraszewo Falki	2,1100	2,1100	tereny komunikacyjne	63 300,00				
42287/2	880/1	Raciaz	0,8837	0,8837	tereny komunikacyjne	26 511,00				
42287/2	1259	Raciaz	0,5538	0,5538	tereny komunikacyjne	16 614,00				
47484/8	51	Nowe Miasto Folwark	1,1600	1,1600	tereny komunikacyjne	34 800,00				
	155	Miszewo B.	0,7800	0,7800	tereny komunikacyjne	23 400,00				
48161/5	245	Miszewo B.	0,7800	0,7800	tereny komunikacyjne	23 400,00				
47484/8	309	Grabie	0,7300	0,7300	tereny komunikacyjne	21 900,00				
48161/5	156	Tomaszewo	0,1300	0,1300	tereny komunikacyjne	3 900,00				
48161/5	101	Zakobiel	0,5300	0,5300	tereny komunikacyjne	15 900,00				
49217/0	883	Płońsk	2,9025	2,9025	tereny komunikacyjne	87 075,00				
	882/1	Płońsk	1,1117	1,1117	tereny komunikacyjne	33 351,00				
50406/2	66/1	Postróże	0,1193	0,1193	tereny komunikacyjne	3 579,00				
50406/2	181/1	Postróże	0,0017	0,0017	tereny komunikacyjne	51,00				
50406/2	109/1	Postróże	0,0020	0,0020	tereny komunikacyjne	60,00				
50406/2	131/1	Postróże	0,0065	0,0065	tereny komunikacyjne	195,00				
50406/2	208/1	Postróże	0,0107	0,0107	tereny komunikacyjne	321,00				
	216/1	Postróże	0,0031	0,0031	tereny komunikacyjne	93,00				
50406/2	179/1	Postróże	0,0177	0,0177	tereny komunikacyjne	531,00				
	180/1	Postróże	0,0192	0,0192	tereny komunikacyjne	576,00				
50406/2	67/1	Postróże	0,0224	0,0224	tereny komunikacyjne	672,00				
50406/2	189/1	Postróże	0,0002	0,0002	tereny komunikacyjne	6,00				
	192/1	Postróże	0,0204	0,0204	tereny komunikacyjne	612,00				
	178/1	Postróże	0,0182	0,0182	tereny komunikacyjne	546,00				
50406/2	88/1	Postróże	0,0010	0,0010	tereny komunikacyjne	30,00				
50406/2	88/2	Postróże	0,0043	0,0043	tereny komunikacyjne	129,00				
50406/2	94/1	Postróże	0,0091	0,0091	tereny komunikacyjne	273,00				
50406/2	203/1	Postróże	0,0106	0,0106	tereny komunikacyjne	318,00				
50406/2	89/1	Postróże	0,0051	0,0051	tereny komunikacyjne	153,00				
50406/2	193/1	Postróże	0,0030	0,0030	tereny komunikacyjne	90,00				
50406/2	202/1	Postróże	0,0222	0,0222	tereny komunikacyjne	666,00				
50406/2	90/1	Postróże	0,0007	0,0007	tereny komunikacyjne	21,00				
50406/2	234/1	Postróże	0,0003	0,0003	tereny komunikacyjne	9,00				
50406/2	177/1	Postróże	0,0187	0,0187	tereny komunikacyjne	561,00				
50406/2	127/1	Postróże	0,0002	0,0002	tereny komunikacyjne	6,00				
50406/2	210/1	Postróże	0,0062	0,0062	tereny komunikacyjne	186,00				
50406/2	209/1	Postróże	0,0141	0,0141	tereny komunikacyjne	423,00				
50406/2	217/1	Postróże	0,0061	0,0061	tereny komunikacyjne	183,00				
50406/2	111/1	Postróże	0,0047	0,0047	tereny komunikacyjne	141,00				
50406/2	129/1	Postróże	0,0223	0,0223	tereny komunikacyjne	669,00				
50406/2	212/1	Postróże	0,0094	0,0094	tereny komunikacyjne	282,00				
50406/2	130/1	Postróże	0,0071	0,0071	tereny komunikacyjne	213,00				
50406/2	93/1	Postróże	0,0218	0,0218	tereny komunikacyjne	654,00				
50406/2	93/2	Postróże	0,0065	0,0065	tereny komunikacyjne	195,00				

W bezpośrednim gospodarowaniu

Zarząd Powiatu Płońskiego

Działki pod drogami powiatowymi (bezppośrednie gospodarowanie Zarządu do czasu przekazania działek w trwały zarząd na rzecz Powiatowego Zarządu Dróg w Płońsku)

Lp	Nieruchomość					Jednostka organizacyjna			Uwagi	
	Nr księgi wieczystej	Nr działki wg ewidencji gruntów	Położenie	Powierzchnia w ha	Powierzchnia użytku w ha	Oznaczenie użytku wg EGiB	Wartość nieruchomości (gruntu) w zł	Prawo do nieruchomości przysługujące powiatowej jednostce organizacyjnej, powiatowej osobie prawnej oraz innym jednostkom lub osobom prawnym		Nazwa i adres jednostki
1	2	3	4	5	6	7	8	9	10	11
50406/2	132/1	Postróże	0,0080	0,0080	tereny komunikacyjne	240,00				
50406/2	215/1	Postróże	0,0341	0,0341	tereny komunikacyjne	1 023,00				
	128/1	Postróże	0,0009	0,0009	tereny komunikacyjne	27,00				
	211/1	Postróże	0,0039	0,0039	tereny komunikacyjne	117,00				
49341/8	151	Nowe Sarnowo	0,8800	0,8800	tereny komunikacyjne	26 400,00				
49341/8	81	Dzierżążnia	2,7000	2,7000	tereny komunikacyjne	81 000,00				
46669/2	127	Dzierżążnia	2,2300	2,2300	tereny komunikacyjne	66 900,00				
46669/2	211	Dzierżążnia	0,0500	0,0500	tereny komunikacyjne	1 500,00				
46669/2	23/1	Nowe Kucice	1,4000	1,4000	tereny komunikacyjne	42 000,00				
46669/2	135	Nowe Kucice	0,9800	0,9800	tereny komunikacyjne	29 400,00				
49217/0	1285/1	Płońsk	0,0068	0,0068	tereny komunikacyjne	204,00				
49217/0	1285/7	Płońsk	0,0689	0,0689	tereny komunikacyjne	2 065,00				
49217/0	1285/9	Płońsk	0,0104	0,0104	tereny komunikacyjne	312,00				
49217/0	1285/10	Płońsk	0,1308	0,1308	tereny komunikacyjne	3 922,00				
49217/0	1285/12	Płońsk	0,0075	0,0075	tereny komunikacyjne	225,00				
49217/0	1285/15	Płońsk	0,3020	0,3020	tereny komunikacyjne	9 060,00				
50660/0	27	PGR Nacpolsk	0,6000	0,6000	tereny komunikacyjne	18 000,00				
50660/0	35	Żukowo	1,4000	1,4000	tereny komunikacyjne	42 000,00				
49217/0	664	Płońsk	1,2678	1,2678	tereny komunikacyjne	38 034,00				
50327/4	40	Żukowo Kolonia	0,9100	0,9100	tereny komunikacyjne	27 300,00				
50327/4	52	Sobanice	1,8300	1,8300	tereny komunikacyjne	54 900,00				
50327/4	67/3	Łazęki	3,3482	3,3482	droga	100 446,00				
50413/4	18	Kielki	0,5900	0,5900	tereny komunikacyjne	17 700,00				
50413/4	74	Śródborze	3,9400	3,9400	tereny komunikacyjne	118 200,00				
50945/2	11	Strożecin	4,3900	4,3900	tereny komunikacyjne	131 700,00				
50945/2	72	Nowe Gralewo	1,4800	1,4800	tereny komunikacyjne	44 400,00				
50945/2	160	Witkowo	1,0800	1,0800	tereny komunikacyjne	32 400,00				
50945/2	107	Witkowo	0,2500	0,2500	tereny komunikacyjne	7 500,00				
50945/2	113	Witkowo	0,7600	0,7600	tereny komunikacyjne	22 800,00				
52896/7	51	Budy Gutarzewskie	1,0000	1,0000	tereny komunikacyjne	30 000,00				
52896/7	88	Baraki	0,9200	0,9200	tereny komunikacyjne	27 600,00				
	168	Dobrska Kolonia	1,8200	1,8200	tereny komunikacyjne	54 600,00				
50945/2	158	Dobrska Kolonia	1,7200	1,7200	tereny komunikacyjne	51 600,00				
	155	Gralewo	1,7700	1,7700	tereny komunikacyjne	53 100,00				
	84	Dobrska Włościany	1,4100	1,4100	tereny komunikacyjne	42 300,00				
	83	Mystkowo	1,2900	1,2900	tereny komunikacyjne	38 700,00				
50834/1	45	Mystkowo	2,8500	2,8500	tereny komunikacyjne	85 500,00				
	88	Mystkowo	1,3800	1,3800	tereny komunikacyjne	41 400,00				
	23	Brzeście Nowe	3,2400	3,2400	tereny komunikacyjne	97 200,00				
51170/5	98	Brody	2,8014	2,8014	tereny komunikacyjne	84 042,00				
50834/1	46	Cywiny Dynguny	3,5100	3,5100	tereny komunikacyjne	105 300,00				
	111	Młodochowo Stare	4,1700	4,1700	tereny komunikacyjne	125 100,00				
50945/2	154	Gralewo	2,8400	2,8400	tereny komunikacyjne	85 200,00				
	156	Gralewo	1,4400	1,4400	tereny komunikacyjne	43 200,00				
	336	Szapsk	3,0100	3,0100	tereny komunikacyjne	90 300,00				
51165/7	20	Bogusławice	0,0200	0,0200	tereny komunikacyjne	600,00				
	51	Piłtowo	0,9900	0,9900	tereny komunikacyjne	29 700,00				
52896/7	311	Sochocin	2,3900	2,3900	tereny komunikacyjne	71 700,00				
52896/7	282	Kondrajec	0,2700	0,2700	tereny komunikacyjne	8 100,00				
52896/7	156	Jędrzejewo	0,5900	0,5900	tereny komunikacyjne	17 700,00				
	91/1	Postróże	0,0008	0,0008	tereny komunikacyjne	24,00				
50406/2	113/1	Postróże	0,0001	0,0001	tereny komunikacyjne	3,00				
	201/1	Postróże	0,0009	0,0009	tereny komunikacyjne	27,00				

W bezpośrednim gospodarowaniu

Zarząd Powiatu
Płońskiego

Działki pod drogami powiatowymi
(bepośrednie gospodarowanie Zarządu do czasu
przekazania działek w trwały zarząd
na rzecz Powiatowego Zarządu Dróg w Płońsku)

Lp	Nieruchomość						Jednostka organizacyjna		Uwagi	
	Nr księgi wieczystej	Nr działki wg ewidencji gruntów	Położenie	Powierzchnia w ha	Powierzchnia użytku w ha	Oznaczenie użytku wg EGiB	Wartość nieruchomości (gruntu) w zł	Prawo do nieruchomości przysługujące powiatowej jednostce organizacyjnej, powiatowej osobie prawnej oraz innym jednostkom lub osobom prawnym		Nazwa i adres jednostki
1	2	3	4	5	6	7	8	9	10	11
49217/0	662/4		Płońsk	0,0140	0,0140	tereny mieszkaniowe	27 020,00	W bezpośrednim gospodarowaniu	Zarząd Powiatu Płońskiego	Działki pod drogami powiatowymi (bezpśrednie gospodarowanie Zarządu do czasu przekazania działek w trwały zarząd na rzecz Powiatowego Zarządu Dróg w Płońsku)
	1168/3		Płońsk	0,0007	0,0007	tereny mieszkaniowe	5 600,00			
51293/3	165/1		Siedlin	0,0447	0,0447	tereny komunikacyjne	1 341,00			
	165/2		Siedlin	0,3654	0,3654	tereny komunikacyjne	10 962,00			
52896/7	136/2		Biele Brzeźnica	0,0123	0,0123	lasy	369,00			
	323/2		Krajęczyn	0,0682	0,0682	tereny komunikacyjne	2 046,00			
53512/9	115/1		Krajęczyn	0,0044	0,0044	tereny komunikacyjne	132,00			
	239/1		Krajęczyn	0,0043	0,0043	tereny komunikacyjne	129,00			
	354/2		Krajęczyn	0,0120	0,0120	tereny komunikacyjne	360,00			
	114/1		Krajęczyn	0,0023	0,0023	tereny komunikacyjne	69,00			
53512/9	238/1		Krajęczyn	0,0042	0,0042	tereny komunikacyjne	126,00			
53512/9	118/1		Krajęczyn	0,0052	0,0052	tereny komunikacyjne	156,00			
53512/9	327/2		Krajęczyn	0,0371	0,0371	tereny komunikacyjne	1 113,00			
53512/9	224/6		Krajęczyn	0,0037	0,0037	tereny komunikacyjne	111,00			
53512/9	220/6		Krajęczyn	0,3035	0,3035	tereny komunikacyjne	9 105,00			
53512/9	322/1		Krajęczyn	0,0288	0,0288	tereny komunikacyjne	864,00			
53512/9	360/2		Krajęczyn	0,0104	0,0104	tereny komunikacyjne	312,00			
53512/9	300/2		Krajęczyn	0,0852	0,0852	tereny komunikacyjne	2 556,00			
53512/9	742/3		Królewo	0,0076	0,0076	tereny komunikacyjne	228,00			
52447/5	13		Nowe Naruszewo	1,1000	1,1000	tereny komunikacyjne	33 000,00			
	118		Skwary	2,3800	2,3800	tereny komunikacyjne	71 400,00			
	116/2		Kozarzewo	1,2089	1,2089	tereny komunikacyjne	36 267,00			
52414/5	79		Bożewo	0,9900	0,9900	tereny komunikacyjne	29 700,00			
51523/5	168		Wólka Szczawińska	0,7700	0,7700	tereny komunikacyjne	23 100,00			
51886/7	188		Jurzynek	1,9700	1,9700	tereny komunikacyjne	59 100,00			
51681/0	43/2		Wilamy	0,8800	0,8800	tereny komunikacyjne	26 400,00			
	166		Falbogi Wielkie	1,6700	1,6700	tereny komunikacyjne	50 100,00			
52036/1	327		Kodłutowo	3,2500	3,2500	tereny komunikacyjne	97 500,00			
52027/5	143		Kodłutowo	2,2300	2,2300	tereny komunikacyjne	66 900,00			
	41		Szczepkowo	3,7600	3,7600	tereny komunikacyjne	112 800,00			
53023/4	191/2		Omięciny	0,5713	0,5713	tereny komunikacyjne	17 139,00			
51682/7	66/1		Wola Kryska	0,5400	0,5400	tereny komunikacyjne	16 200,00			
51682/7	16		Krysk	0,1300	0,1300	tereny komunikacyjne	3 900,00			
51682/7	34		Krysk	0,1700	0,1700	tereny komunikacyjne	5 100,00			
51682/7	33		Drochowo	0,3400	0,3400	tereny komunikacyjne	10 200,00			
50406/2	112/1		Postróże	0,0007	0,0007	tereny komunikacyjne	21,00			
	49/5		Nieborzyn	0,0370	0,0370	tereny komunikacyjne	1 156,00			
	49/6		Nieborzyn	0,9989	0,9989	tereny komunikacyjne	31 217,00			
	127		Nieborzyn	0,8600	0,8600	tereny komunikacyjne	25 800,00			
54249/1	42		Nowe Radzikowo	1,2700	1,2700	tereny komunikacyjne	38 100,00			
	1/4		Płońsk	0,0316	0,0316	tereny komunikacyjne	17 380,00			
52896/7	122/10		Idzikowice	0,0061	0,0061	grunty ome	183,00			
	46/2		Ślepowrony	0,0335	0,0335	grunty ome	1 005,00			
	22/3		Bolecin	0,0261	0,0261	grunty ome	783,00			
	288/3		Smardzewo	0,0071	0,0071	grunty ome	213,00			
52896/7	21/6		Naborowo	0,1144	0,1144	grunty ome	3 432,00			
	120/1		Gromadzyn	0,0237	0,0237	łąki trwałe	711,00			
	120/3		Gromadzyn	0,0221	0,0221	łąki trwałe	663,00			
	139/1		Pruszkowo	0,0273	0,0273	grunty ome	819,00			
52896/7	139/2		Pruszkowo	0,3336	0,2439	grunty ome	10 008,00			
					lasy	0,0897				
52896/7	140/2		Biele Brzeźnica	0,0187	0,0187	grunty ome	561,00			
52896/7	13/1		Wierzbówiec	0,0218	0,0218	grunty ome	654,00			

Lp	Nieruchomość						Jednostka organizacyjna		Uwagi	
	Nr księgi wieczystej	Nr działki wg ewidencji gruntów	Położenie	Powierzchnia w ha	Powierzchnia użytku w ha	Oznaczenie użytku wg EGiB	Wartość nieruchomości (gruntu) w zł	Prawo do nieruchomości przysługujące powiatowej jednostce organizacyjnej, powiatowej osobie prawnej oraz innym jednostkom lub osobom prawnym		Nazwa i adres jednostki
1	2	3	4	5	6	7	8	9	10	11
	52896/7	25/11	Idzikowice	0,0032	0,0032	grunty orne	96,00	W bezpośrednim gospodarowaniu	Zarząd Powiatu Płońskiego	Działki pod drogami powiatowymi (bezpośrednie gospodarowanie Zarządu do czasu przekazania działek w trwały zarząd na rzecz Powiatowego Zarządu Dróg w Płońsku)
	52896/7	90/7	Biele Brzeźnica	0,0129	0,0129	użytki rolne zabudowane	387,00			
	52896/7	52/1	Idzikowice	0,0074	0,0074	grunty orne	222,00			
	52896/7	201/11	Kępa	0,0350	0,0350	grunty orne	1 050,00			
		159/9	Jędrzejewo	0,0224	0,0224	grunty orne	672,00			
		28/9	Bołęcin	0,0074	0,0074	grunty orne	222,00			
		297/4	Smardzewo	0,0083	0,0083	grunty orne	249,00			
	47104/1	231/1	Koziebrody	0,0116	0,0116	grunty orne	348,00			
		231/6	Koziebrody	0,0311	0,0311	grunty orne	933,00			
	54764/7	38/1	Wola Kryska	0,0060	0,0060	grunty orne	134,00			
	54764/7	53/2	Wola Kryska	0,0164	0,0164	grunty orne	366,00			
	54764/7	60/2	Wola Kryska	0,0212	0,0212	grunty orne	636,00			
	54764/7	33/3	Wola Kryska	0,0016	0,0016	grunty orne	48,00			
	54764/7	48/5	Wola Kryska	0,0069	0,0069	grunty orne	207,00			
	54764/7	59/8	Wola Kryska	0,0080	0,0080	grunty orne	240,00			
	54764/7	59/6	Wola Kryska	0,0078	0,0078	grunty orne	234,00			
	54764/7	41/2	Wola Kryska	0,0070	0,0070	grunty orne	210,00			
	54764/7	42/1	Wola Kryska	0,0012	0,0012	grunty zadrzewione i zakrzewione	36,00			
	54764/7	56/2	Wola Kryska	0,0186	0,0186	grunty orne	558,00			
	54764/7	57/2	Wola Kryska	0,0022	0,0022	pastwiska trwałe	66,00			
	54764/7	61/2	Wola Kryska	0,0325	0,0325	grunty orne	975,00			
	54764/7	39/1	Wola Kryska	0,0037	0,0037	grunty orne	111,00			
	54764/7	54/2	Wola Kryska	0,0096	0,0096	grunty orne	288,00			
	54764/7	35/2	Wola Kryska	0,0021	0,0021	grunty orne	63,00			
	54764/7	50/2	Wola Kryska	0,0153	0,0083	grunty orne	459,00			
	54764/7	36/1	Wola Kryska	0,0039	0,0070	sady				
					0,0039	grunty orne	117,00			
	54764/7	51/2	Wola Kryska	0,0184	0,0080	grunty orne	552,00			
					0,0104	łąki trwałe				
	54764/7	37/1	Wola Kryska	0,0051	0,0051	grunty orne	153,00			
	54764/7	52/2	Wola Kryska	0,0170	0,0170	grunty orne	510,00			
	51164/0	192	Gutarzewo	1,7800	1,7800	tereny komunikacyjne	53 400,00			
	51164/0	191	Gutarzewo	1,0600	1,0600	tereny komunikacyjne	31 800,00			
	51164/0	1	Sochocin	1,1100	1,1100	tereny komunikacyjne	33 300,00			
	51164/0	622	Sochocin	0,0900	0,0900	tereny komunikacyjne	2 700,00			
	55684/9	52/8	Brody	0,0473	0,0473	tereny komunikacyjne	1 419,00			
	55684/9	52/10	Brody	0,0175	0,0175	tereny komunikacyjne	525,00			
	55700/8	52/12	Brody	0,0034	0,0034	tereny komunikacyjne	102,00			
	55684/9	52/14	Brody	0,0031	0,0031	tereny komunikacyjne	93,00			
	55684/9	52/16	Brody	0,0037	0,0037	tereny komunikacyjne	111,00			
	55684/9	52/18	Brody	0,0044	0,0044	tereny komunikacyjne	132,00			
	55684/9	52/20	Brody	0,0047	0,0047	tereny komunikacyjne	141,00			
		98/6	Miączyn	0,0055	0,0055	tereny komunikacyjne	165,00			
		98/10	Miączyn	0,0272	0,0272	tereny komunikacyjne	816,00			
		106/11	Sokolniki	0,0674	0,0674	grunty orne	5 055,00			
		42	Niedarzyn	1,3200	1,3200	tereny komunikacyjne	39 600,00			
		127	Niedarzyn	1,5400	1,5400	tereny komunikacyjne	46 200,00			
		24	Mysłkowo	0,4600	0,4600	tereny komunikacyjne	13 800,00			
	54993/1	50	Zukowo	0,5600	0,5600	tereny komunikacyjne	16 800,00			
	54993/1	25	PGR Żukówek	3,1200	3,1200	tereny komunikacyjne	93 600,00			
	54993/1	73	Srebrna	1,4400	1,4400	tereny komunikacyjne	43 200,00			
	54993/1	74	Srebrna	3,6800	3,6800	tereny komunikacyjne	110 400,00			
	54994/8	11	Januszewo	0,9400	0,9400	tereny komunikacyjne	28 200,00			
	54994/8	111	Januszewo	1,2100	1,2100	tereny komunikacyjne	36 300,00			

Lp	Nieruchomość						Jednostka organizacyjna		Uwagi	
	Nr księgi wieczystej	Nr działki wg ewidencji gruntów	Położenie	Powierzchnia w ha	Powierzchnia użytku w ha	Oznaczenie użytku wg EGiB	Wartość nieruchomości (gruntu) w zł	Prawo do nieruchomości przysługujące powiatowej jednostce organizacyjnej, powiatowej osobie prawnej oraz innym jednostkom lub osobom prawnym		Nazwa i adres jednostki
1	2	3	4	5	6	7	8	9	10	11
54994/8	108/1	Strzembowo	5,9400	5,9400	tereny komunikacyjne	178 200,00				
	94	Sokolniki	0,4900	0,4900	tereny komunikacyjne	14 700,00				
	59	Sokolniki	0,5700	0,5700	tereny komunikacyjne	17 100,00				
	108	Krościn	1,1400	1,1400	tereny komunikacyjne	34 200,00				
	64	Jarocin	2,9900	2,9900	tereny komunikacyjne	89 700,00				
54930/2	37	Jarocin	1,6400	1,6400	tereny komunikacyjne	49 200,00				
54930/2	133	Jarocin	1,8900	1,8900	tereny komunikacyjne	56 700,00				
54930/2	157	Galomin	0,9500	0,9500	tereny komunikacyjne	28 500,00				
54930/2	191	Galomin	0,7300	0,7300	tereny komunikacyjne	21 900,00				
54930/2	32	Arcelin	0,2500	0,2500	tereny komunikacyjne	7 500,00				
54930/2	46	Arcelin	0,4000	0,4000	tereny komunikacyjne	12 000,00				
54930/2	91	Arcelin	0,4400	0,4400	tereny komunikacyjne	13 200,00				
	460/2	Rzewin	0,3300	0,3300	tereny komunikacyjne	8 983,00				
54883/7	22	Galominek	0,4100	0,4100	tereny komunikacyjne	12 300,00				
54883/7	53	Galominek	2,1600	2,1600	tereny komunikacyjne	64 800,00				
54883/7	100	Galomin	1,5500	1,5500	tereny komunikacyjne	46 500,00				
	64	Kielki	0,7500	0,7500	tereny komunikacyjne	22 500,00				
	112	Kielki	0,6700	0,6700	tereny komunikacyjne	20 100,00				
	256	Kielki	1,0100	1,0100	tereny komunikacyjne	30 300,00				
	138	Cieszkowo Kolonia	1,2200	1,2200	tereny komunikacyjne	36 600,00				
	139	Cieszkowo Kolonia	0,5100	0,5100	tereny komunikacyjne	15 300,00				
	36	Cieszkowo Nowe	2,5500	2,5500	tereny komunikacyjne	76 500,00				
	120/1	Brody	0,0243	0,0243	Grunty orne	729,00				
				0,0298	Pastwiska trwałe					
	124/1	Brody	0,0344	0,0011	Grunty orne	1 032,00				
				0,0035	Grunty pod rowami					
				0,0007	Grunty orne					
	22/9	Omięciny	0,0196	0,0189	Lasy	1 150,00				
	22/10	Omięciny	0,0622	0,0622	Grunty orne	3 660,00				
	22/12	Omięciny	0,0202	0,0202	Lasy	1 310,00				
	29/3	Omięciny	0,0122	0,0122	Grunty orne	1 170,00				
	29/5	Omięciny	0,0079	0,0079	Grunty orne	760,00				
	36/2	Omięciny	0,0351	0,0351	Grunty orne	2 700,00				
	38/5	Omięciny	0,0006	0,0006	Grunty orne	30,00				
55888/9	45/2	Omięciny	0,0033	0,0033	tereny komunikacyjne	270,00				
	46/17	Omięciny	0,0135	0,0135	Grunty orne	1 040,00				
	46/19	Omięciny	0,0006	0,0006	Grunty orne	50,00				
	46/21	Omięciny	0,0116	0,0116	Lasy	890,00				
	47/4	Omięciny	0,0045	0,0045	Grunty orne	290,00				
	47/6	Omięciny	0,0036	0,0036	Grunty orne	230,00				
	48/2	Omięciny	0,0054	0,0054	Grunty orne	290,00				
	49/9	Omięciny	0,0007	0,0007	Grunty orne	70,00				
	49/11	Omięciny	0,0026	0,0026	Grunty orne	250,00				
	50/2	Omięciny	0,0729	0,0729	Grunty orne	5 270,00				
	53/1	Omięciny	0,0098	0,0098	Grunty orne	590,00				
				0,0010	Grunty orne					
	54/3	Omięciny	0,0018	0,0008	grunty zadrzewione i zakrzewione	170,00				
	54/5	Omięciny	0,0016	0,0016	Grunty orne	130,00				
	55/3	Omięciny	0,001	0,0010	Grunty orne	70,00				
	55/4	Omięciny	0,0039	0,0039	Grunty orne	280,00				
	56/1	Omięciny	0,0029	0,0029	Grunty orne	280,00				
	57/3	Omięciny	0,0161	0,0161	Grunty orne	1 160,00				
	57/5	Omięciny	0,0028	0,0028	Grunty orne	240,00				
	58/5	Omięciny	0,0019	0,0019	Grunty orne	160,00				
	58/7	Omięciny	0,0007	0,0007	Grunty orne	60,00				

W bezpośrednim gospodarowaniu

Zarząd Powiatu
Płońskiego

Działki pod drogami powiatowymi
(bezpośrednie gospodarowanie Zarządu do czasu
przekazania działek w trwały zarząd
na rzecz Powiatowego Zarządu Dróg w Płońsku)

Lp	Nieruchomość						Jednostka organizacyjna		Uwagi	
	Nr księgi wieczystej	Nr działki wg ewidencji gruntów	Położenie	Powierzchnia w ha	Powierzchnia użytku w ha	Oznaczenie użytku wg EGiB	Wartość nieruchomości (gruntu) w zł	Prawo do nieruchomości przysługujące powiatowej jednostce organizacyjnej, powiatowej osobie prawnej oraz innym jednostkom lub osobom prawnym		Nazwa i adres jednostki
1	2	3	4	5	6	7	8	9	10	11
		61/1	Omięciny	0,0087	0,0087	Grunty orne	630,00			
		62/1	Omięciny	0,0228	0,0228	Grunty orne	1 640,00			
		63/3	Omięciny	0,0012	0,0012	Grunty orne	60,00			
	55888/9	63/5	Omięciny	0,0097	0,0097	Grunty orne	930,00			
		64/1	Omięciny	0,0023	0,0023	Grunty orne	200,00			
		65/1	Omięciny	0,0054	0,0054	Grunty orne	450,00			
		66/1	Omięciny	0,0006	0,0006	Grunty orne	50,00			
	55888/9	172/1	Omięciny	0,0028	0,0028	tereny komunikacyjne	140,00			
	55888/9	178/1	Omięciny	0,0028	0,0028	tereny komunikacyjne	230,00			
	55888/9	179	Omięciny	1,0900	1,0900	tereny komunikacyjne	84 366,00			
	55888/9	180/1	Omięciny	0,1386	0,1386	tereny komunikacyjne	10 728,00			
	55888/9	181/2	Omięciny	0,0021	0,0021	tereny komunikacyjne	170,00			
		183/1	Omięciny	0,0074	0,0074	Lasy	530,00			
		184/1	Omięciny	0,0057	0,0057	Grunty orne	480,00			
		185/5	Omięciny	0,0120	0,0120	Grunty orne	920,00			
	55888/9	187	Omięciny	0,1000	0,1000	tereny komunikacyjne	8 630,00			
		183/2	Wrońska	0,0005	0,0005	Grunty orne	40,00			
		184/7	Wrońska	0,0015	0,0015	Grunty orne	120,00			
		184/9	Wrońska	0,0024	0,0024	Grunty orne	240,00			
		184/11	Wrońska	0,0007	0,0007	Grunty orne	70,00			
		184/13	Wrońska	0,0028	0,0028	Grunty orne	220,00			
		185/6	Wrońska	0,0034	0,0034	Grunty orne	260,00			
		185/8	Wrońska	0,002	0,0020	Grunty orne	155,00			
		185/10	Wrońska	0,0004	0,0004	Uzytki rolne zabudowane	31,00			
		185/12	Wrońska	0,0029	0,0029	Grunty orne	240,00			
		185/13	Wrońska	0,0048	0,0048	Grunty orne	370,00			
	55888/9	186/2	Wrońska	0,0143	0,0143	Grunty orne	1 100,00			
		187/9	Wrońska	0,0003	0,0003	Grunty orne	30,00			
		187/11	Wrońska	0,0084	0,0084	Grunty orne	750,00			
	55888/9	187/13	Wrońska	0,0032	0,0032	Grunty orne	280,00			
		188/3	Wrońska	0,0021	0,0021	Grunty orne	110,00			
	55888/9	190/3	Wrońska	0,0101	0,0056	Grunty orne	530,00	W bezpośrednim gospodarowaniu	Zarząd Powiatu Płońskiego	Działki pod drogami powiatowymi (bezpośrednie gospodarowanie Zarządu do czasu przekazania działek w twary zarząd na rzecz Powiatowego Zarządu Dróg w Płońsku)
					0,0041	Pastwiska trwałe				
					0,0004	Rowy				
		192/4	Wrońska	0,0027	0,0027	Grunty orne	140,00			
		193/4	Wrońska	0,0155	0,0155	Grunty orne	820,00			
					0,0078	Grunty orne				
		194/4	Wrońska	0,0145	0,0058	Pastwiska trwałe	770,00			
					0,0009	Rowy				
		201/1	Wrońska	0,0157	0,0157	Grunty orne	1 130,00			
		206/1	Wrońska	0,0018	0,0018	Grunty orne	140,00			
		207/3	Wrońska	0,0007	0,0007	Grunty orne	50,00			
		207/4	Wrońska	0,0024	0,0024	Grunty orne	190,00			
		207/6	Wrońska	0,0015	0,0015	Grunty orne	150,00			
		208/3	Wrońska	0,0020	0,0020	Grunty orne	150,00			
		208/5	Wrońska	0,0046	0,0046	Grunty orne	350,00			
		209/1	Wrońska	0,0011	0,0011	Grunty orne	80,00			
		210/1	Wrońska	0,0006	0,0006	Grunty orne	30,00			
		211/1	Wrońska	0,0063	0,0063	grunty zadrzewione i zakrzewione	450,00			
		212/8	Wrońska	0,0066	0,0066	Grunty orne	480,00			
	55888/9	283	Wrońska	2,3300	2,3300	tereny komunikacyjne	180 342,00			
		288/1	Wrońska	0,0005	0,0005	tereny komunikacyjne	39,00			

Lp	Nieruchomość						Jednostka organizacyjna		Uwagi	
	Nr księgi wieczystej	Nr działki wg ewidencji gruntów	Położenie	Powierzchnia w ha	Powierzchnia użytku w ha	Oznaczenie użytku wg EGiB	Wartość nieruchomości (gruntu) w zł	Prawo do nieruchomości przysługujące powiatowej jednostce organizacyjnej, powiatowej osobie prawnej oraz innym jednostkom lub osobom prawnym		Nazwa i adres jednostki
1	2	3	4	5	6	7	8	9	10	11
	66/1		Proboszczewice	0,0307	0,0307	Grunty orne	1 770,00			
	68/3		Proboszczewice	0,0056	0,0056	Grunty orne	500,00			
	68/5		Proboszczewice	0,0160	0,0160	Grunty orne	1 230,00			
	69/1		Proboszczewice	0,0162	0,0162	Grunty orne	1 240,00			
55888/9	70/1		Proboszczewice	0,0046	0,0046	tereny komunikacyjne	400,00			
	71/1		Proboszczewice	0,0026	0,0026	Grunty orne	200,00			
	72/1		Proboszczewice	0,0142	0,0142	Grunty orne	1 090,00			
	73/1		Proboszczewice	0,0211	0,0211	Grunty orne	1 620,00			
	74/3		Proboszczewice	0,0133	0,0133	Grunty orne	1 020,00			
	74/5		Proboszczewice	0,0026	0,0026	Grunty orne	260,00			
	75/9		Proboszczewice	0,0050	0,0050	Grunty orne	500,00			
	75/11		Proboszczewice	0,0040	0,0040	Grunty orne	680,00			
	75/13		Proboszczewice	0,0049	0,0049	Grunty orne	900,00			
	75/15		Proboszczewice	0,0078	0,0078	tereny komunikacyjne	790,00			
	76/1		Proboszczewice	0,0053	0,0053	tereny komunikacyjne	530,00			
	77/1		Proboszczewice	0,0030	0,0030	tereny komunikacyjne	260,00			
55888/9	83/1		Proboszczewice	0,5914	0,5914	tereny komunikacyjne	51 040,00			
	85/2		Proboszczewice	0,0030	0,0030	tereny komunikacyjne	170,00			
	86/4		Proboszczewice	0,0045	0,0045	Grunty orne	310,00			
	86/6		Proboszczewice	0,0076	0,0076	Grunty orne	440,00			
55888/9	87/5		Proboszczewice	0,0014	0,0014	Grunty orne	80,00			
55888/9	87/7		Proboszczewice	0,0019	0,0019	Grunty orne	110,00			
55888/9	87/9		Proboszczewice	0,0064	0,0064	Grunty orne	370,00			
	88/2		Proboszczewice	0,0018	0,0018	Grunty orne	100,00			
	89/2		Proboszczewice	0,0093	0,0093	Grunty orne	540,00			
	90/2		Proboszczewice	0,0301	0,0301	Grunty orne	1 740,00			
	91/4		Proboszczewice	0,0316	0,0316	Grunty orne	1 820,00			
	91/6		Proboszczewice	0,0015	0,0015	Grunty orne	90,00			
	92/4		Proboszczewice	0,0086	0,0086	Grunty orne	490,00			
	92/6		Proboszczewice	0,0104	0,0104	Grunty orne	900,00			
	93/1		Proboszczewice	0,0144	0,0144	Grunty orne	1 300,00			
	94/2		Proboszczewice	0,0409	0,0409	Grunty orne	2 850,00			
	95/1		Proboszczewice	0,0569	0,0569	Grunty orne	3 280,00			
	96/1		Proboszczewice	0,0005	0,0005	Grunty orne	30,00			
55888/9	106/2		Proboszczewice	0,0040	0,0040	tereny komunikacyjne	290,00	W bezpośrednim gospodarowaniu	Zarząd Powiatu Płońskiego	Działki pod drogami powiatowymi (bezpośrednie gospodarowanie Zarządu do czasu przekazania działek w trwały zarząd na rzecz Powiatowego Zarządu Dróg w Płońsku)
	116/2		Proboszczewice	0,0011	0,0011	Grunty orne	50,00			
	117/2		Proboszczewice	0,0155	0,0155	Grunty orne	750,00			
	118/2		Proboszczewice	0,0122	0,0122	Grunty orne	590,00			
55888/9	121/1		Proboszczewice	0,2200	0,2200	tereny komunikacyjne	17 028,00			
55888/9	121/2		Proboszczewice	0,1500	0,1500	tereny komunikacyjne	11 610,00			
	122/1		Proboszczewice	0,0035	0,0035	Grunty orne	190,00			
	123/1		Proboszczewice	0,0012	0,0012	Grunty orne	70,00			
	131/1		Proboszczewice	0,0040	0,0040	grunty zadrzewione i zakrzewione	240,00			
	132/1		Proboszczewice	0,0044	0,0044	Grunty orne	360,00			
	133/1		Proboszczewice	0,0041	0,0041	Grunty orne	250,00			
55888/9	134/2		Proboszczewice	0,0067	0,0067	tereny komunikacyjne	519,00			
	161/4		Proboszczewice	0,0121	0,0121	Grunty orne	1 160,00			
	194/2		Proboszczewice	0,0479	0,0479	Grunty orne	2 300,00			
	228/1		Proboszczewice	0,0258	0,0258	Grunty orne	1 240,00			
	229/5		Proboszczewice	0,0056	0,0056	Grunty orne	500,00			
	229/7		Proboszczewice	0,0047	0,0047	Grunty orne	470,00			
	229/9		Proboszczewice	0,0051	0,0051	Grunty orne	510,00			
	126/4		Proboszczewice	0,0044	0,0030	Lasy	260,00			
					0,0014	Grunty pod rowami				

Lp	Nieruchomość						Jednostka organizacyjna		Uwagi	
	Nr księgi wieczystej	Nr działki wg ewidencji gruntów	Położenie	Powierzchnia w ha	Powierzchnia użytku w ha	Oznaczenie użytku wg EGiB	Wartość nieruchomości (gruntu) w zł	Prawo do nieruchomości przysługujące powiatowej jednostce organizacyjnej, powiatowej osobie prawnej oraz innym jednostkom lub osobom prawnym		Nazwa i adres jednostki
1	2	3	4	5	6	7	8	9	10	11
		160/3	Proboszczewice	0,0104	0,0104	Grunty orne	800,00	W bezpośrednim gospodarowaniu	Zarząd Powiatu Płońskiego	Działki pod drogami powiatowymi (bezppośrednie gospodarowanie Zarządu do czasu przekazania działek w trwały zarząd na rzecz Powiatowego Zarządu Dróg w Płońsku)
		52/2	Omięciny	0,0353	0,0353	Grunty orne	1 765,00			
		236/1	Joniec	0,0120	0,0120	tereny komunikacyjne	360,00			
		64/4	Kiniki	0,0092	0,0092	Grunty orne	698,00			
		199/1	Miasto Płońsk	2,3609	2,3609	Drogi	1 723 457,00			
		205/1	Postróże	0,0206	0,0206	Drogi	618,00			
		176/1	Postróże	0,0177	0,0177	Drogi	531,00			
		207/1	Postróże	0,0157	0,0157	Drogi	471,00			
	51164/0	153	Kołoząb	0,1200	0,1200	Drogi	3 600,00			
	51164/0	29	Kołoząb	0,2600	0,2600	Drogi	7 800,00			
		85	Gromadzyn	0,5700	0,5700	Drogi	17 100,00			
		27	Gromadzyn	1,1700	1,1700	Drogi	35 100,00			
		200	Biele Brzeźnica	1,3600	1,3600	Drogi	40 800,00			
		57/2	Krysk	0,3693	0,3693	Drogi	15 954,00			
		131	Szeromin	2,9200	2,9200	drogi	332 800,00			
		230	Szerominek	0,2500	0,2500	drogi	31 000,00			
		40/2	Ślepowrony	0,2177		Grunty orne	10 885,00			
						Łąki trwałe				
						Pastwiska trwałe				
						Lasy				
						Grunty pod rowami				
		134/2	Cieszkowo Kolonia	1,1377	1,1377	Drogi	85 328,00			
		68/2	Niedarzyn	0,2380	0,2380	Drogi	17 850,00			
		48/2	Sokolniki	0,6749	0,6749	Drogi	50 618,00			
		255/2	Kielki	0,5358	0,5358	Drogi	40 185,00			
	56994/2	133/7	Jurzynek	0,0051	0,0051	grunty orne	153,00			
	56994/2	133/11	Jurzynek	0,0086	0,0086	grunty orne	258,00			
	56994/2	133/9	Jurzynek	0,0096	0,0096	grunty orne	288,00			
	56994/2	143/5	Jurzynek	0,0068	0,0068	grunty orne	204,00			
	56994/2	137/1	Jurzynek	0,0124	0,0124	grunty orne	372,00			
	56994/2	139/1	Jurzynek	0,0003	0,0003	droga	9,00			
	56994/2	158/1	Jurzynek	0,0004	0,0004	droga	12,00			
	56994/2	192/1	Jurzynek	0,0009	0,0009	droga	27,00			
	56994/2	196/1	Jurzynek	0,0010	0,0010	droga	30,00			
	56994/2	142/4	Jurzynek	0,0062	0,0062	grunty orne	186,00			
	56994/2	142/6	Jurzynek	0,0139	0,0139	grunty orne	417,00			
	56994/2	143/7	Jurzynek	0,0021	0,0021	grunty orne	63,00			
	56994/2	143/9	Jurzynek	0,0018	0,0018	grunty orne	54,00			
	56994/2	143/11	Jurzynek	0,0012	0,0012	grunty orne	36,00			
	56994/2	144/16	Jurzynek	0,0036	0,0036	grunty orne	108,00			
	56994/2	144/18	Jurzynek	0,0007	0,0007	grunty orne	21,00			
	56994/2	147/1	Jurzynek	0,0002	0,0002	rowy	6,00			
	56994/2	162/1	Jurzynek	0,0009	0,0009	rowy	27,00			
	56994/2	190/1	Jurzynek	0,0014	0,0014	rowy	42,00			
	56994/2	151/1	Jurzynek	0,0098	0,0098	grunty orne	294,00			
	56994/2	159/1	Jurzynek	0,0153	0,0153	grunty orne	459,00			
		154/1	Jurzynek	0,0480	0,0480	grunty orne	1 440,00			
		155/1	Jurzynek	0,0067	0,0067	grunty orne	201,00			
	56994/2	156/1	Jurzynek	0,0117	0,0117	lasy	351,00			
	56994/2	157/1	Jurzynek	0,0010	0,0010	droga	30,00			
	56994/2	171/2	Jurzynek	0,0034	0,0034	droga	102,00			
	56994/2	246/1	Jurzynek	0,0048	0,0048	droga	144,00			

Lp	Nieruchomość						Jednostka organizacyjna		Uwagi	
	Nr księgi wieczystej	Nr działki wg ewidencji gruntów	Położenie	Powierzchnia w ha	Powierzchnia użytku w ha	Oznaczenie użytku wg EGiB	Wartość nieruchomości (gruntu) w zł	Prawo do nieruchomości przysługujące powiatowej jednostce organizacyjnej, powiatowej osobie prawnej oraz innym jednostkom lub osobom prawnym		Nazwa i adres jednostki
1	2	3	4	5	6	7	8	9	10	11
	56994/2	160/1	Jurzynek	0,0273	0,0273	grunty orne	819,00	W bezpośrednim gospodarowaniu	Zarząd Powiatu Płońskiego	Działki pod drogami powiatowymi (bezpośrednie gospodarowanie Zarządu do czasu przekazania działek w trybie zarząd na rzecz Powiatowego Zarządu Dróg w Płońsku)
	56994/2	164/1	Jurzynek	0,0348	0,0203	grunty orne	1 044,00			
					0,0145	lasy				
	56994/2	195/1	Jurzynek	0,0183	0,0183	lasy	549,00			
	56994/2	184/14	Jurzynek	0,1253	0,0975	grunty orne	3 759,00			
					0,0278	łąki trwałe				
	56994/2	186/1	Jurzynek	0,0018	0,0018	grunty orne	54,00			
	56994/2	187/1	Jurzynek	0,0240	0,0240	grunty orne	720,00			
	56994/2	189/1	Jurzynek	0,0878	0,0878	grunty orne	2 634,00			
	56994/2	191/1	Jurzynek	0,0107	0,0107	lasy	321,00			
	56994/2	200/1	Jurzynek	0,0036	0,0036	lasy	108,00			
	56994/2	201/3	Jurzynek	0,0048	0,0048	lasy	144,00			
	56994/2	205/1	Jurzynek	0,0265	0,0265	lasy	795,00			
	56994/2	212/1	Jurzynek	0,0209	0,0209	lasy	627,00			
	56994/2	222/2	Jurzynek	0,1488	0,1488	lasy	4 464,00			
	56994/2	206/1	Jurzynek	0,0019	0,0019	lasy	57,00			
	56994/2	207/1	Jurzynek	0,0025	0,0025	lasy	75,00			
	56994/2	209/3	Jurzynek	0,0118	0,0118	lasy	354,00			
	56994/2	208/1	Jurzynek	0,0022	0,0022	grunty orne	66,00			
	56994/2	210/1	Jurzynek	0,0154	0,0154	lasy	462,00			
	56994/2	214/1	Jurzynek	0,0005	0,0005	grunty orne	15,00			
	56994/2	258/1	Jurzynek	0,0040	0,0040	nieużytki	120,00			
	447/1		Płońsk	0,0086	0,0086	tereny komunikacyjne	6 020,00			
	9/6		Kraśniewo	0,0499	0,0499	tereny komunikacyjne	1 497,00			
	10/5		Kraśniewo	0,0156	0,0156	tereny komunikacyjne	468,00			
	10/7		Kraśniewo	0,0276	0,0276	tereny komunikacyjne	828,00			
	11/9		Kraśniewo	0,0114	0,0114	tereny komunikacyjne	342,00			
	11/11		Kraśniewo	0,0196	0,0196	tereny komunikacyjne	588,00			
	11/7		Kraśniewo	0,0129	0,0129	tereny komunikacyjne	387,00			
	12/3		Kraśniewo	0,0418	0,0418	tereny komunikacyjne	1 254,00			
	13/5		Kraśniewo	0,0221	0,0221	tereny komunikacyjne	663,00			
	13/7		Kraśniewo	0,0305	0,0305	tereny komunikacyjne	915,00			
	14/6		Kraśniewo	0,0046	0,0046	tereny komunikacyjne	138,00			
	14/8		Kraśniewo	0,0017	0,0017	tereny komunikacyjne	51,00			
	29/8		Kraśniewo	0,0427	0,0427	tereny komunikacyjne	1 281,00			
	29/10		Kraśniewo	0,0243	0,0243	tereny komunikacyjne	729,00			
	29/12		Kraśniewo	0,0148	0,0148	tereny komunikacyjne	444,00			
	30/5		Kraśniewo	0,0145	0,0145	tereny komunikacyjne	435,00			
	30/7		Kraśniewo	0,0215	0,0215	tereny komunikacyjne	645,00			
	30/9		Kraśniewo	0,0165	0,0165	tereny komunikacyjne	495,00			
	30/11		Kraśniewo	0,0299	0,0299	tereny komunikacyjne	897,00			
	53/2		Bożewo	0,1819	0,1819	tereny komunikacyjne	5 457,00			
	80/5		Bożewo	0,0273	0,0273	tereny komunikacyjne	819,00			
	80/3		Bożewo	0,0181	0,0181	tereny komunikacyjne	543,00			
	81/9		Bożewo	0,0144	0,0144	tereny komunikacyjne	432,00			
	81/6		Bożewo	0,0263	0,0263	tereny komunikacyjne	789,00			
	81/7		Bożewo	0,0153	0,0153	tereny komunikacyjne	459,00			
	81/4		Bożewo	0,0070	0,0070	tereny komunikacyjne	210,00			
	82/6		Bożewo	0,0093	0,0093	tereny komunikacyjne	279,00			
	82/3		Bożewo	0,0396	0,0396	tereny komunikacyjne	1 188,00			
	82/4		Bożewo	0,0375	0,0375	tereny komunikacyjne	1 125,00			
	29/1		Gromadzyn	0,0191	0,0191	Grunty orne	1 640,00			
	144/1		Gutrzewo	0,0933	0,0933	Grunty orne	6 307,00			
	81/3		Biele Brzeźnica	0,0163	0,0163	tereny komunikacyjne	1 291,00			
	35/1		Iłinek	0,0168	0,0168	tereny komunikacyjne	1 044,00			

Lp	Nieruchomość						Jednostka organizacyjna		Uwagi	
	Nr księgi wieczystej	Nr działki wg ewidencji gruntów	Położenie	Powierzchnia w ha	Powierzchnia użytku w ha	Oznaczenie użytku wg EGiB	Wartość nieruchomości (gruntu) w zł	Prawo do nieruchomości przysługujące powiatowej jednostce organizacyjnej, powiatowej osobie prawnej oraz innym jednostkom lub osobom prawnym		Nazwa i adres jednostki
1	2	3	4	5	6	7	8	9	10	11
	58075/8	127/12	Ilino	0,0157	0,0157	Grunty orne	975,00	W bezpośrednim gospodarowaniu	Zarząd Powiatu Płońskiego	Działki pod drogami powiatowymi (bezpośrednie gospodarowanie Zarządu do czasu przekazania działek w trwały zarząd na rzecz Powiatowego Zarządu Dróg w Płońsku)
	58075/8	127/8	Ilino	0,0189	0,0189	Grunty orne	1 174,00			
		5/1	Nieborzyn	0,0439	0,0268	Grunty orne	1 304,00			
					0,0171	Sady				
		295/7	Smardzewo	0,0063	0,0063	Grunty orne	189,00			
	57581/1	59/2	Arcelin	0,0173	0,0173	Tereny komunikacyjne	990,00			
	58074/1	1820/1	Miasto Płońsk	0,0042	0,0042	tereny komunikacyjne	4 507,00			
	55684/9	91/13	Brody	0,0690	0,0690	tereny komunikacyjne	9 253,00			
	61362/1	479/3	Miasto Płońsk	0,0286	0,0286	tereny komunikacyjne	30 688,00			
	58083/7	188/1	Siedlin	0,0708	0,0708	tereny komunikacyjne	5 905,00			
	58075/8	127/17	Ilino	0,0122	0,0122	tereny komunikacyjne	758,00			
		77/1	Komsin	0,0006	0,0006	tereny komunikacyjne	28,00			
		98/8	Miączyn	0,0134	0,0134	tereny komunikacyjne	402,00			
		110/4	Nowe Miasto Folwark	0,0450	0,0450	Grunty orne	1 809,00			
		193	Koliszewo	0,5200	0,5200	tereny komunikacyjne	36 400,00			
		63/2	Korzybie	2,2086	2,2086	tereny komunikacyjne	132 516,00			
		72	Starczewo Wielkie	3,1300	3,1300	tereny komunikacyjne	187 800,00			
		132	Arcelin	0,3400	0,3400	tereny komunikacyjne	34 000,00			
		344	Szczytno	0,2100	0,2100	tereny komunikacyjne	15 876,00			
					0,0007	Grunty pod rowami				
		597/2	Królewo	0,2289	0,0080	Pastwiska trwałe	18 300,00			
					0,2202	Grunty orne				
		89/7	Miączyn	0,0083	0,0067	Grunty zadrzewione i zakrzewione na użytkach rolnych	830,00			
					0,0016	Grunty orne				
		89/8	Miączyn	0,0056	0,0056	Sady	560,00			
		89/10	Miączyn	0,0133	0,0129	Grunty orne	1 330,00			
					0,0004	Grunty zadrzewione i zakrzewione				
	63326/1	89/12	Miączyn	0,0201	0,0107	Pastwiska trwałe	2 010,00			
					0,0094	Grunty orne				
		103/3	Miączyn	0,0275	0,0275	Grunty orne	2 750,00			
		107/1	Miączyn	0,6688	0,6688	tereny komunikacyjne	66 880,00			
		107/3	Miączyn	2,1919	2,1919	tereny komunikacyjne	219 190,00			
		143/3	Miączyn	0,0096	0,0096	Grunty rolne zabudowane	960,00			
		144/1	Miączyn	0,0130	0,0130	Grunty orne	1 300,00			
		158/9	Miączyn	0,0071	0,0009	Lasy	710,00			
					0,0062	Grunty orne				
		158/11	Miączyn	0,0195	0,0081	Lasy	1 950,00			
					0,0114	Grunty orne				
		158/12	Miączyn	0,0086	0,0086	Grunty orne	860,00			
		158/13	Miączyn	0,0079	0,0079	Grunty orne	790,00			
	63326/1	161/19	Miączyn	0,0255	0,0004	Nieużytki	2 550,00			
					0,0106	Grunty orne				
					0,0145	Sady				
		461/3	Miasto Płońsk	0,0046	0,0046	tereny komunikacyjne	4 935,80			
		517/1	Półka Raciąż	0,0075	0,0075	tereny komunikacyjne	320,00			
	51524/2	432/12	Miasto Płońsk	0,0119	0,0119	tereny komunikacyjne	10 292,00			
		483/15	Miasto Płońsk	0,0368	0,0368	tereny komunikacyjne	31 828,00			
	53766/4	130/8	Szeromin	0,0631	0,0631	Grunty orne	28 477,00			
		15/1	Krysk	0,0137	0,0117	Grunty orne	863,00			
					0,0020	Pastwiska trwałe				
		17/1	Krysk	0,0319	0,0319	Grunty orne	2 010,00			
		18/1	Krysk	0,0417	0,0350	Grunty orne	2 627,00			
					0,0067	Łąki trwałe				

Lp	Nieruchomość						Jednostka organizacyjna		Uwagi	
	Nr księgi wieczystej	Nr działki wg ewidencji gruntów	Położenie	Powierzchnia w ha	Powierzchnia użytku w ha	Oznaczenie użytku wg EGiB	Wartość nieruchomości (gruntu) w zł	Prawo do nieruchomości przysługujące powiatowej jednostce organizacyjnej, powiatowej osobie prawnej oraz innym jednostkom lub osobom prawnym		Nazwa i adres jednostki
1	2	3	4	5	6	7	8	9	10	11
		33/1	Krysk	0,0665	0,0270	Grunty orne	4 190,00	W bezpośrednim gospodarowaniu	Zarząd Powiatu Płońskiego	Działki pod drogami powiatowymi (bezpośrednie gospodarowanie Zarządu do czasu przekazania działek w trwały zarząd na rzecz Powiatowego Zarządu Dróg w Płońsku)
					0,0115	Pastwiska trwałe				
					0,0280	Lasy				
		233/4	Krysk	0,0291	0,0049	Grunty orne	1 833,00			
					0,0242	Lasy				
		233/6	Krysk	0,0295	0,0295	Grunty orne	1 859,00			
		22/1	Krysk	0,0160	0,0160	Grunty orne	1 008,00			
		23/1	Krysk	0,0093	0,0093	Grunty orne	586,00			
		24/1	Krysk	0,0030	0,0027	Grunty orne	189,00			
					0,0003	Pastwiska trwałe				
					0,0042	Grunty orne				
		25/1	Krysk	0,0102	0,0026	Pastwiska trwałe	643,00			
					0,0034	Grunty zadrzewione i zakrzewione				
		30/1	Krysk	0,0081	0,0081	Grunty orne	510,00			
		31/1	Krysk	0,0095	0,0095	Grunty orne	599,00			
		34/1	Krysk	0,0487	0,0487	Grunty orne	3 068,00			
		35/1	Krysk	0,0412	0,0412	Grunty orne	2 596,00			
		36/1	Krysk	0,0544	0,0544	Grunty orne	3 427,00			
		37/1	Krysk	0,0513	0,0379	Grunty orne	3 232,00			
					0,0134	Grunty zadrzewione i zakrzewione				
		38/1	Krysk	0,0561	0,0561	Grunty orne	3 534,00			
		39/1	Krysk	0,0312	0,0312	Grunty orne	1 966,00			
		108/1	Zbyszyno Wielkie	2,6000	2,6000	tereny komunikacyjne	130 000,00			
		334/1	Smardzewo	0,3104	0,3104	drogi	21 724,00			
		334/2	Smardzewo	1,9800	1,9800	drogi	138 576,00			
		337	Smardzewo	1,3005	1,3005	tereny komunikacyjne	85 400,00			
		188	Wierzbówiec	1,7100	1,7100	tereny komunikacyjne	119 700,00			
		141/1	Kolonia Sochocin	1,9500	1,9500	tereny komunikacyjne	136 500,00			
		168/1	Dalanówek	0,8400	0,8400	tereny komunikacyjne	67 200,00			
		155	Dalanówek	2,2100	2,2100	tereny komunikacyjne	176 800,00			
		117	Strachowo	1,4100	1,4100	tereny komunikacyjne	112 800,00			
		134	Strachowo	0,6600	0,6600	tereny komunikacyjne	52 800,00			
		264	Szpondowo	3,0500	3,0500	tereny komunikacyjne	244 000,00			
	59395/4	17/2	Komsin	0,0037	0,0037	tereny komunikacyjne	185,00			
	59395/4	18/1	Komsin	0,0851	0,0851	tereny komunikacyjne	4 255,00			
	59395/4	33/1	Komsin	0,0069	0,0069	tereny komunikacyjne	345,00			
	59395/4	29/3	Komsin	0,0110	0,0110	Pastwiska trwałe	550,00			
	59395/4	31/3	Komsin	0,0118	0,0113	Grunty orne	590,00			
					0,0005	rowy				
	59395/4	31/5	Komsin	0,0032	0,0028	Grunty orne	160,00			
					0,0004	Lasy				
	59395/4	31/6	Komsin	0,0261	0,0144	Grunty orne	1 305,00			
					0,0117	Lasy				
	59395/4	32/3	Komsin	0,0534	0,0534	Grunty orne	2 670,00			
	59395/4	32/5	Komsin	0,0348	0,0156	Grunty orne	1 740,00			
					0,0049	sady				
					0,0027	Rowy				
					0,0116	Grunty rolne zabudowane				
		86/1	Komsin	0,0044	0,0044	Grunty orne	220,00			
	59395/4	66/1	Komsin	0,0053	0,0019	sady	265,00			
					0,0034	Grunty rolne zabudowane				
	59395/4	67/1	Komsin	0,0089	0,0030	sady	445,00			
					0,0059	Grunty rolne zabudowane				
		73/1	Komsin	0,0005	0,0005	Lasy	25,00			

Lp	Nieruchomość						Jednostka organizacyjna		Uwagi	
	Nr księgi wieczystej	Nr działki wg ewidencji gruntów	Położenie	Powierzchnia w ha	Powierzchnia użytku w ha	Oznaczenie użytku wg EGiB	Wartość nieruchomości (gruntu) w zł	Prawo do nieruchomości przysługujące powiatowej jednostce organizacyjnej, powiatowej osobie prawnej oraz innym jednostkom lub osobom prawnym		Nazwa i adres jednostki
1	2	3	4	5	6	7	8	9	10	11
	59395/4	106/1	Komsin	0,0008	0,0008	Grunty orne	40,00	W bezpośrednim gospodarowaniu	Zarząd Powiatu Płońskiego	Działki pod drogami powiatowymi (bezpośrednie gospodarowanie Zarządu do czasu przekazania działek w trwały zarząd na rzecz Powiatowego Zarządu Dróg w Płońsku)
	59395/4	107/1	Komsin	0,0015	0,0015	Grunty rolne zabudowane	75,00			
		108/3	Komsin	0,0004	0,0004	Grunty orne	20,00			
	59395/4	76/1	Komsin	0,0004	0,0004	sady	20,00			
	59365/4	110/1	Komsin	0,0002	0,0002	Grunty orne	10,00			
	59395/4	78/1	Komsin	0,0003	0,0003	Grunty rolne zabudowane	15,00			
	59395/4	87/1	Komsin	0,0061	0,0061	Grunty orne	305,00			
	59395/4	89/1	Komsin	0,0018	0,0018	Grunty orne	90,00			
	59395/4	91/4	Komsin	0,0002	0,0002	Pastwiska trwałe	10,00			
	59395/4	92/1	Komsin	0,0020	0,0020	Pastwiska trwałe	100,00			
	59395/4	104/1	Komsin	0,0002	0,0002	tereny komunikacyjne	10,00			
	59395/4	105/1	Komsin	0,0034	0,0034	rowy	170,00			
	59395/4	108/5	Komsin	0,0011	0,0011	sady	55,00			
	59395/4	109/1	Komsin	0,0012	0,0012	Grunty rolne zabudowane	60,00			
	59395/4	100/1	Wilkowuje	0,0483	0,0211	sady	2 415,00			
					0,0272	rowy				
					0,0091	Grunty rolne zabudowane				
	59395/4	101/1	Wilkowuje	0,0313	0,0208	Pastwiska trwałe	1 565,00			
					0,0014	Rowy				
					0,0030	Pastwiska trwałe				
	59395/4	128/1	Wilkowuje	0,0116	0,0085	Grunty orne	580,00			
					0,0001	Rowy				
					0,0123	Grunty orne				
	59395/4	102/1	Wilkowuje	0,0123	0,0123	Grunty orne	615,00			
	59395/4	129/1	Wilkowuje	0,0052	0,0052	Grunty orne	260,00			
	59395/4	103/1	Wilkowuje	0,0243	0,0100	Grunty rolne zabudowane	1 215,00			
					0,0080	Pastwiska trwałe				
					0,0063	Grunty zadrzewione i zakrzewione				
	59395/4	131/5	Wilkowuje	0,0072	0,0072	Grunty orne	360,00			
	59395/4	104/1	Wilkowuje	0,0153	0,0153	Pastwiska trwałe	765,00			
	59395/4	105/1	Wilkowuje	0,0156	0,0056	Grunty rolne zabudowane	780,00			
					0,0100	sady				
					0,0124	Pastwiska trwałe				
		133/1	Wilkowuje	0,0434	0,0310	Grunty orne	2 170,00			
						sady				
	59395/4	106/1	Wilkowuje	0,0006	0,0006	sady	30,00			
		107/1	Wilkowuje	0,0003	0,0003	sady	15,00			
	59395/4	135/1	Wilkowuje	0,0461	0,0461	sady	2 305,00			
	59395/4	150/1	Wilkowuje	0,0281	0,0281	Grunty orne	1 405,00			
	59395/4	108/1	Wilkowuje	0,0006	0,0006	sady	30,00			
	59395/4	136/1	Wilkowuje	0,0475	0,0475	sady	2 375,00			
	59395/4	109/1	Wilkowuje	0,0012	0,0012	sady	60,00			
	59395/4	137/1	Wilkowuje	0,0221	0,0169	Grunty orne	1 105,00			
					0,0052	sady				
	59395/4	110/1	Wilkowuje	0,0015	0,0015	Grunty orne	75,00			
	59395/4	111/3	Wilkowuje	0,0004	0,0004	sady	20,00			
	59395/4	138/1	Wilkowuje	0,0099	0,0099	Grunty orne	495,00			
	59395/4	139/3	Wilkowuje	0,0044	0,0044	Grunty orne	220,00			
	59395/4	111/5	Wilkowuje	0,0010	0,0003	Grunty rolne zabudowane	50,00			
					0,0007	sady				
	59395/4	112/1	Wilkowuje	0,0022	0,0022	Grunty rolne zabudowane	110,00			
	59395/4	139/5	Wilkowuje	0,0055	0,0055	Grunty orne	275,00			
	59395/4	140/1	Wilkowuje	0,0085	0,0085	Grunty orne	425,00			
	59395/4	113/1	Wilkowuje	0,0207	0,0116	Grunty rolne zabudowane	1 035,00			
					0,0091	sady				
	59395/4	114/1	Wilkowuje	0,0010	0,0010	Grunty orne	50,00			
	59395/4	115/1	Wilkowuje	0,0049	0,0049	sady	245,00			
	59395/4	141/1	Wilkowuje	0,0306	0,0306	Grunty orne	1 530,00			

Lp	Nieruchomość						Jednostka organizacyjna		Uwagi	
	Nr księgi wieczystej	Nr działki wg ewidencji gruntów	Położenie	Powierzchnia w ha	Powierzchnia użytku w ha	Oznaczenie użytku wg EGiB	Wartość nieruchomości (gruntu) w zł	Prawo do nieruchomości przysługujące powiatowej jednostce organizacyjnej, powiatowej osobie prawnej oraz innym jednostkom lub osobom prawnym		Nazwa i adres jednostki
1	2	3	4	5	6	7	8	9	10	11
		116/1	Wilkowuje	0,0040	0,0040	Grunty rolne zabudowane	200,00	W bezpośrednim gospodarowaniu	Zarząd Powiatu Płońskiego	Działki pod drogami powiatowymi (bezpośrednie gospodarowanie Zarządu do czasu przekazania działek w trwały zarząd na rzecz Powiatowego Zarządu Dróg w Płońsku)
	59395/4	117/1	Wilkowuje	0,0076	0,0076	sady	380,00			
	59395/4	143/1	Wilkowuje	0,0120	0,0120	sady	600,00			
	59395/4	118/1	Wilkowuje	0,0017	0,0017	sady	85,00			
	59395/4	118/2	Wilkowuje	0,0006	0,0006	Grunty rolne zabudowane	30,00			
	59395/4	144/1	Wilkowuje	0,0453	0,0219	sady	2 265,00			
					0,0234	Grunty orne				
		119/1	Wilkowuje	0,0115	0,0044	Grunty rolne zabudowane	575,00			
					0,0071	sady				
		145/1	Wilkowuje	0,0348	0,0184	Grunty orne	1 740,00			
					0,0164	sady				
	59395/4	142/1	Wilkowuje	0,0085	0,0085	sady	425,00			
	59395/4	120/1	Wilkowuje	0,0028	0,0028	Grunty orne	140,00			
	59395/4	146/1	Wilkowuje	0,0100	0,0100	Grunty orne	500,00			
	59395/4	149/1	Wilkowuje	0,0221	0,0221	Grunty orne	1 105,00			
	59395/4	121/1	Wilkowuje	0,0018	0,0018	Grunty orne	90,00			
	59395/4	147/1	Wilkowuje	0,0117	0,0117	Grunty orne	585,00			
	59395/4	122/1	Wilkowuje	0,0014	0,0014	Grunty rolne zabudowane	70,00			
	59395/4	148/1	Wilkowuje	0,0259	0,0259	Grunty orne	1 295,00			
		123/4	Wilkowuje	0,0010	0,0010	Grunty orne	50,00			
	59395/4	123/6	Wilkowuje	0,0001	0,0001	Grunty orne	5,00			
		125/1	Wilkowuje	0,0003	0,0003	Grunty rolne zabudowane	15,00			
		126/1	Wilkowuje	0,0123	0,0123	sady	615,00			
		130/1	Wilkowuje	0,0053	0,0053	Grunty orne	265,00			
		131/3	Wilkowuje	0,0048	0,0048	Grunty orne	240,00			
	59395/4	132/1	Wilkowuje	0,0220	0,0167	Sady	1 100,00			
					0,0014	Grunty orne				
					0,0039	nieużytki				
	59395/4	134/3	Wilkowuje	0,0091	0,0091	sady	455,00			
	59395/4	134/5	Wilkowuje	0,0098	0,0098	sady	490,00			
	59395/4	195/1	Chociszewo	0,0080	0,0080	Grunty orne	400,00			
		57/1	Chociszewo	0,0089	0,0089	sady	445,00			
		187/3	Chociszewo	0,0012	0,0012	Grunty orne	60,00			
		55/3	Chociszewo	0,0042	0,0042	sady	210,00			
		185/1	Chociszewo	0,0102	0,0102	Grunty orne	510,00			
	59395/4	188/3	Chociszewo	0,0022	0,0022	Grunty orne	110,00			
		61/1	Chociszewo	0,0016	0,0016	Grunty rolne zabudowane	80,00			
	59395/4	55/5	Chociszewo	0,0003	0,0003	sady	15,00			
		187/5	Chociszewo	0,0025	0,0025	Grunty orne	125,00			
		58/1	Chociszewo	0,0078	0,0078	sady	390,00			
		188/5	Chociszewo	0,0018	0,0018	Grunty orne	90,00			
		63/1	Chociszewo	0,0038	0,0038	Grunty rolne zabudowane	190,00			
		194/1	Chociszewo	0,0042	0,0042	Grunty orne	210,00			
		56/1	Chociszewo	0,0066	0,0066	sady	330,00			
		186/1	Chociszewo	0,0042	0,0029	Grunty rolne zabudowane	210,00			
					0,0013	Grunty orne				
		191/1	Chociszewo	0,0019	0,0019	Grunty rolne zabudowane	95,00			
		60/1	Chociszewo	0,0053	0,0053	Grunty rolne zabudowane	265,00			
		62/5	Chociszewo	0,0041	0,0021	Grunty rolne zabudowane	200,00			
					0,0020	sady				
		190/1	Chociszewo	0,0046	0,0023	Grunty rolne zabudowane	230,00			
					0,0023	sady				
		192/1	Chociszewo	0,0021	0,0021	sady	105,00			
		51/1	Chociszewo	0,0006	0,0006	Tereny komunikacyjne	30,00			
		182/1	Chociszewo	0,0106	0,0106	Tereny komunikacyjne	530,00			
		183/1	Chociszewo	0,0005	0,0005	Tereny komunikacyjne	25,00			
		62/7	Chociszewo	0,0007	0,0007	Grunty rolne zabudowane	35,00			

Lp.	Nieruchomość						Jednostka organizacyjna		Uwagi	
	Nr księgi wieczystej	Nr działki wg ewidencji gruntów	Położenie	Powierzchnia w ha	Powierzchnia użytku w ha	Oznaczenie użytku wg EGiB	Wartość nieruchomości (gruntu) w zł	Prawo do nieruchomości przysługujące powiatowej jednostce organizacyjnej, powiatowej osobie prawnej oraz innym jednostkom lub osobom prawnym		Nazwa i adres jednostki
1	2	3	4	5	6	7	8	9	10	11
	59395/4	64/1	Chociszewo	0,0005	0,0005	sady	25,00	W bezpośrednim gospodarowaniu	Zarząd Powiatu Płońskiego	Działki pod drogami powiatowymi (bezpośrednie gospodarowanie Zarządu do czasu przekazania działek w trwały zarząd na rzecz Powiatowego Zarządu Dróg w Płońsku)
		66/1	Chociszewo	0,1370	0,1370	sady	6 850,00			
		162/9	Chociszewo	0,0044	0,0044	Grunty zadrzewione i zakrzewione	220,00			
		59/1	Chociszewo	0,0088	0,0088	sady				
		189/1	Chociszewo	0,0041	0,0020	Grunty rolne zabudowane	440,00			
					0,0021	Grunty orne	205,00			
					0,0022	sady				
	59395/4	54/1	Chociszewo	0,0053	0,0033	Grunty rolne zabudowane	265,00			
					0,0020	sady				
	59395/4	184/1	Chociszewo	0,0123	0,0123	Grunty orne	615,00			
		193/1	Chociszewo	0,0030	0,0030	Grunty rolne zabudowane	150,00			
		5/1	Nieborzyn	0,0439	0,0268	grunty orne	2 195,00			
					0,0171	sady				
		6/1	Nieborzyn	0,0008	0,0008	Tereny komunikacyjne	40,00			
		15/1	Nieborzyn	0,0401	0,0133	grunty orne	2 005,00			
					0,0268	sady				
		17/1	Nieborzyn	0,0416	0,0321	grunty orne	2 080,00			
					0,0095	sady				
		18/1	Nieborzyn	0,0014	0,0014	Tereny komunikacyjne	70,00			
					0,0009	pastwiska trwałe				
		26/3	Nieborzyn	0,0162	0,0073	grunty orne	810,00			
					0,0080	sady				
		26/5	Nieborzyn	0,0004	0,0004	pastwiska trwałe	20,00			
					0,0047	grunty rolne zabudowane				
		28/1	Nieborzyn	0,0172	0,0111	grunty orne	860,00			
					0,0014	sady				
		29/1	Nieborzyn	0,0008	0,0008	Tereny komunikacyjne	40,00			
					0,0058	grunty rolne zabudowane				
		35/3	Nieborzyn	0,0265	0,0009	grunty orne	1 325,00			
					0,0198	sady				
		35/5	Nieborzyn	0,0113	0,0113	grunty orne	565,00			
		36/1	Nieborzyn	0,0015	0,0015	Tereny komunikacyjne	75,00			
					0,0091	grunty rolne zabudowane				
		45/1	Nieborzyn	0,0315	0,0097	grunty orne	1 575,00			
					0,0127	sady				
		49/3	Nieborzyn	0,0016	0,0016	Tereny komunikacyjne	80,00			
					0,0051	grunty rolne zabudowane				
		73/1	Nieborzyn	0,0246	0,0085	grunty orne	1 230,00			
					0,0110	sady				
		75/1	Nieborzyn	0,0475	0,0042	grunty rolne zabudowane	2 375,00			
					0,0333	grunty orne				
					0,0100	sady				
		76/1	Nieborzyn	0,0125	0,0125	grunty orne	625,00			
		77/1	Nieborzyn	0,0075	0,0075	grunty orne	375,00			
		78/1	Nieborzyn	0,0081	0,0081	grunty orne	405,00			
		79/1	Nieborzyn	0,0073	0,0073	grunty orne	365,00			
		80/1	Nieborzyn	0,0128	0,0128	sady	640,00			
		86/1	Nieborzyn	0,0015	0,0015	Tereny komunikacyjne	75,00			
					0,0019	grunty zadrzewione i zakrzewione				
		87/1	Nieborzyn	0,0037	0,0018	grunty orne	185			
		90/1	Nieborzyn	0,0047	0,0047	grunty rolne zabudowane	235,00			
		91/8	Nieborzyn	0,0360	0,0360	grunty orne	1 800,00			
		91/12	Nieborzyn	0,0022	0,0022	grunty orne	110,00			
		101/2	Nieborzyn	0,0167	0,0167	nieużytki	835,00			
		102/1	Nieborzyn	0,0228	0,0228	grunty orne	1 140,00			

Lp	Nieruchomość						Jednostka organizacyjna		Uwagi	
	Nr księgi wieczystej	Nr działki wg ewidencji gruntów	Położenie	Powierzchnia w ha	Powierzchnia użytku w ha	Oznaczenie użytku wg EGiB	Wartość nieruchomości (gruntu) w zł	Prawo do nieruchomości przysługujące powiatowej jednostce organizacyjnej, powiatowej osobie prawnej oraz innym jednostkom lub osobom prawnym		Nazwa i adres jednostki
1	2	3	4	5	6	7	8	9	10	11
		105/1	Nieborzyn	0,0369	0,0369	grunty orne	1 845,00			
		106/1	Nieborzyn	0,0009	0,0009	Tereny komunikacyjne	45,00			
		25/3	Żukowo	0,0317	0,0317	Tereny komunikacyjne	1 585,00			
		26/5	Żukowo	0,0162	0,0162	Tereny komunikacyjne	810,00			
		40/1	Żukowo	0,0134	0,0134	Tereny komunikacyjne	670,00			
		40/2	Żukowo	0,0065	0,0065	Tereny komunikacyjne	325,00			
		43/1	Żukowo	0,0071	0,0071	Tereny komunikacyjne	355,00			
		43/2	Żukowo	0,0004	0,0004	Tereny komunikacyjne	20,00			
		44/3	Żukowo	0,0171	0,0171	Tereny komunikacyjne	855,00			
		45/1	Żukowo	0,0214	0,0214	Tereny komunikacyjne	1 070,00			
		150/1	Jędrzejewo	0,0873	0,0873	Tereny komunikacyjne	4 365,00			
	58075/8	127/18	Ilino	0,0137	0,0137	Tereny komunikacyjne	2 303,00			
	59047/0	142/2	Arcelin	1,3608	1,3608	Tereny komunikacyjne	40 824,00			
		14/1	Rzy	0,0244	0,0244	Tereny komunikacyjne	1 530,00			
		369/23	Baboszewo	0,0762	0,0762	Tereny komunikacyjne	4 801,00			
		370/8	Baboszewo	0,0156	0,0156	Tereny komunikacyjne	983,00			
		370/6	Baboszewo	0,0507	0,0507	Tereny komunikacyjne	3 194,00			
		433/4	Baboszewo	0,0348	0,0348	Tereny komunikacyjne	2 192,00			
		459/4	Baboszewo	0,0018	0,0018	Tereny komunikacyjne	113,00			
		1096/32	Baboszewo	0,0072	0,0072	Tereny komunikacyjne	454,00			
		1096/33	Baboszewo	0,0035	0,0035	Tereny komunikacyjne	221,00			
		97/16	Brzeście Samo	0,1486	0,1486	Tereny komunikacyjne	9 362,00			
		97/18	Brzeście Samo	0,0094	0,0094	Tereny komunikacyjne	592,00			
		97/20	Brzeście Samo	0,0032	0,0032	Tereny komunikacyjne	202,00			
		97/22	Brzeście Samo	0,0118	0,0118	Tereny komunikacyjne	743,00			
		97/24	Brzeście Samo	0,0153	0,0153	Tereny komunikacyjne	964,00			
		97/26	Brzeście Samo	0,0288	0,0288	Tereny komunikacyjne	1 814,00	W bezpośrednim gospodarowaniu	Zarząd Powiatu Płońskiego	Działki pod drogami powiatowymi (bezpośrednie gospodarowanie Zarządu do czasu przekazania działek w trwały zarząd na rzecz Powiatowego Zarządu Dróg w Płońsku)
		22/1	Korzybie	0,0791	0,0791	Tereny komunikacyjne	4 983,00			
		23/1	Korzybie	0,0085	0,0085	Tereny komunikacyjne	536,00			
		33/3	Korzybie	0,0240	0,0240	Tereny komunikacyjne	1 512,00			
	38366/9	34/3	Korzybie	0,0441	0,0441	Tereny komunikacyjne	2 778,00			
		34/5	Korzybie	0,0034	0,0034	Tereny komunikacyjne	214,00			
		48/4	Korzybie	0,0149	0,0149	Tereny komunikacyjne	939,00			
		48/6	Korzybie	0,0012	0,0012	Tereny komunikacyjne	76,00			
		49/2	Korzybie	0,0140	0,0140	Tereny komunikacyjne	882,00			
		50/18	Korzybie	0,0916	0,0916	Tereny komunikacyjne	5 771,00			
		50/10	Korzybie	0,0009	0,0009	Tereny komunikacyjne	57,00			
		50/12	Korzybie	0,0062	0,0062	Tereny komunikacyjne	391,00			
		50/14	Korzybie	0,0599	0,0599	Tereny komunikacyjne	3 774,00			
		50/16	Korzybie	0,0365	0,0365	Tereny komunikacyjne	2 300,00			
		51/2	Korzybie	0,1361	0,1361	Tereny komunikacyjne	8 574,00			
		55/3	Korzybie	0,0083	0,0083	Tereny komunikacyjne	523,00			
		56/1	Korzybie	0,0827	0,0827	Tereny komunikacyjne	5 210,00			
		56/3	Korzybie	0,0050	0,0050	Tereny komunikacyjne	315,00			
		57/1	Korzybie	0,0128	0,0128	Tereny komunikacyjne	806,00			
	38366/9	58/1	Korzybie	0,2145	0,2145	Tereny komunikacyjne	13 514,00			
		22/9	Zbyszyno Wielkie	0,0751	0,0751	Tereny komunikacyjne	4 731,00			
		23/1	Zbyszyno Wielkie	0,0142	0,0142	Tereny komunikacyjne	895,00			
		24/1	Zbyszyno Wielkie	0,0115	0,0115	Tereny komunikacyjne	725,00			
		25/1	Zbyszyno Wielkie	0,0097	0,0097	Tereny komunikacyjne	611,00			
		26/1	Zbyszyno Wielkie	0,0098	0,0098	Tereny komunikacyjne	617,00			
		34/1	Zbyszyno Wielkie	0,0051	0,0051	Tereny komunikacyjne	321,00			
		35/1	Zbyszyno Wielkie	0,0026	0,0026	Tereny komunikacyjne	164,00			
		67/1	Zbyszyno Wielkie	0,0021	0,0021	Tereny komunikacyjne	132,00			
		68/1	Zbyszyno Wielkie	0,0206	0,0206	Tereny komunikacyjne	1 298,00			
		69/1	Zbyszyno Wielkie	0,0271	0,0271	Tereny komunikacyjne	1 707,00			

Lp	Nieruchomość						Jednostka organizacyjna		Uwagi	
	Nr księgi wieczystej	Nr działki wg ewidencji gruntów	Położenie	Powierzchnia w ha	Powierzchnia użytku w ha	Oznaczenie użytku wg EGiB	Wartość nieruchomości (gruntu) w zł	Prawo do nieruchomości przysługujące powiatowej jednostce organizacyjnej, powiatowej osobie prawnej oraz innym jednostkom lub osobom prawnym		Nazwa i adres jednostki
1	2	3	4	5	6	7	8	9	10	11
		70/1	Zbyszyno Wielkie	0,0282	0,0282	Tereny komunikacyjne	1 777,00	W bezpośrednim gospodarowaniu	Zarząd Powiatu Płońskiego	Działki pod drogami powiatowymi (bezpośrednie gospodarowanie Zarządu do czasu przekazania działek w trwały zarząd na rzecz Powiatowego Zarządu Dróg w Płońsku)
		71/1	Zbyszyno Wielkie	0,0588	0,0588	Tereny komunikacyjne	3 704,00			
		72/1	Zbyszyno Wielkie	0,0288	0,0288	Tereny komunikacyjne	1 814,00			
		72/2	Zbyszyno Wielkie	0,0725	0,0725	Tereny komunikacyjne	4 568,00			
		73/1	Zbyszyno Wielkie	0,0221	0,0221	Tereny komunikacyjne	1 392,00			
		90/4	Zbyszyno Wielkie	0,0472	0,0472	Tereny komunikacyjne	2 974,00			
		98/1	Zbyszyno Wielkie	0,0131	0,0131	Tereny komunikacyjne	825,00			
		99/1	Zbyszyno Wielkie	0,0115	0,0115	Tereny komunikacyjne	725,00			
		100/1	Zbyszyno Wielkie	0,0111	0,0111	Tereny komunikacyjne	699,00			
		101/1	Zbyszyno Wielkie	0,0094	0,0094	Tereny komunikacyjne	592,00			
		102/1	Zbyszyno Wielkie	0,0156	0,0156	Tereny komunikacyjne	983,00			
		103/1	Zbyszyno Wielkie	0,0176	0,0176	Tereny komunikacyjne	1 109,00			
		104/1	Zbyszyno Wielkie	0,0338	0,0338	Tereny komunikacyjne	2 129,00			
		105/1	Zbyszyno Wielkie	0,0394	0,0394	Tereny komunikacyjne	2 482,00			
		106/3	Zbyszyno Wielkie	0,0459	0,0459	Tereny komunikacyjne	2 892,00			
		107/1	Zbyszyno Wielkie	0,0001	0,0001	Tereny komunikacyjne	6,00			
		107/2	Zbyszyno Wielkie	0,0600	0,0600	Tereny komunikacyjne	3 780,00			
		108/6	Zbyszyno Wielkie	0,0001	0,0001	Tereny komunikacyjne	6,00			
		127/5	Zbyszyno Wielkie	0,1020	0,1020	Tereny komunikacyjne	6 426,00			
		127/3	Zbyszyno Wielkie	0,1679	0,1679	Tereny komunikacyjne	10 578,00			
		128/1	Zbyszyno Wielkie	0,1686	0,1686	Tereny komunikacyjne	10 622,00			
		130/1	Zbyszyno Wielkie	0,0714	0,0714	Tereny komunikacyjne	4 498,00			
		134/1	Zbyszyno Wielkie	0,0052	0,0052	Tereny komunikacyjne	328,00			
		135/1	Zbyszyno Wielkie	0,1531	0,1531	Tereny komunikacyjne	9 645,00			
		136/1	Zbyszyno Wielkie	0,1205	0,1205	Tereny komunikacyjne	7 592,00			
		137/1	Zbyszyno Wielkie	0,0761	0,0761	Tereny komunikacyjne	4 794,00			
		62/1	Dzierżąźnia	0,0007	0,0007	Tereny komunikacyjne	44,00			
		65/5	Dzierżąźnia	0,0541	0,0541	Tereny komunikacyjne	3 408,00			
		65/7	Dzierżąźnia	0,0757	0,0757	Tereny komunikacyjne	4 769,00			
		65/9	Dzierżąźnia	0,3915	0,3915	Tereny komunikacyjne	24 665,00			
		66/1	Dzierżąźnia	0,0129	0,0129	Tereny komunikacyjne	813,00			
		68/25	Dzierżąźnia	0,0010	0,0010	Tereny komunikacyjne	63,00			
		68/27	Dzierżąźnia	0,0076	0,0076	Tereny komunikacyjne	479,00			
		68/23	Dzierżąźnia	0,0361	0,0361	Tereny komunikacyjne	2 274,00			
		68/21	Dzierżąźnia	0,0199	0,0199	Tereny komunikacyjne	1 254,00			
		68/19	Dzierżąźnia	0,0135	0,0135	Tereny komunikacyjne	851,00			
		68/16	Dzierżąźnia	0,0181	0,0181	Tereny komunikacyjne	1 140,00			
		68/17	Dzierżąźnia	0,0355	0,0355	Tereny komunikacyjne	2 236,00			
		126/1	Dzierżąźnia	0,0319	0,0319	Tereny komunikacyjne	2 010,00			
		128/3	Dzierżąźnia	0,0007	0,0007	Tereny komunikacyjne	44,00			
		129/14	Dzierżąźnia	0,0008	0,0008	Tereny komunikacyjne	50,00			
		129/8	Dzierżąźnia	0,0018	0,0018	Tereny komunikacyjne	113,00			
		129/10	Dzierżąźnia	0,0023	0,0023	Tereny komunikacyjne	145,00			
		129/12	Dzierżąźnia	0,0163	0,0163	Tereny komunikacyjne	1 027,00			
		131/4	Dzierżąźnia	0,0550	0,0550	Tereny komunikacyjne	3 465,00			
		131/6	Dzierżąźnia	0,0363	0,0363	Tereny komunikacyjne	2 287,00			
		131/8	Dzierżąźnia	0,0087	0,0087	Tereny komunikacyjne	548,00			
		132/1	Dzierżąźnia	0,0528	0,0528	Tereny komunikacyjne	3 326,00			
		135/1	Dzierżąźnia	0,0015	0,0015	Tereny komunikacyjne	95,00			
		136/1	Dzierżąźnia	0,0197	0,0197	Tereny komunikacyjne	1 241,00			
		138/3	Dzierżąźnia	0,0084	0,0084	Tereny komunikacyjne	529,00			
		140/1	Dzierżąźnia	0,0325	0,0325	Tereny komunikacyjne	2 048,00			
		141/3	Dzierżąźnia	0,0258	0,0258	Tereny komunikacyjne	1 625,00			
		141/5	Dzierżąźnia	0,0255	0,0255	Tereny komunikacyjne	1 606,00			
		142/4	Dzierżąźnia	0,0278	0,0278	Tereny komunikacyjne	1 751,00			

Lp	Nieruchomość						Jednostka organizacyjna		Uwagi	
	Nr księgi wieczystej	Nr działki wg ewidencji gruntów	Położenie	Powierzchnia w ha	Powierzchnia użytku w ha	Oznaczenie użytku wg EGiB	Wartość nieruchomości (gruntu) w zł	Prawo do nieruchomości przysługujące powiatowej jednostce organizacyjnej, powiatowej osobie prawnej oraz innym jednostkom lub osobom prawnym		Nazwa i adres jednostki
1	2	3	4	5	6	7	8	9	10	11
		142/6	Dzierżaznia	0,0316	0,0316	Tereny komunikacyjne	1 991,00			
		142/8	Dzierżaznia	0,0244	0,0244	Tereny komunikacyjne	1 537,00			
		143/1	Dzierżaznia	0,0170	0,0170	Tereny komunikacyjne	1 071,00			
		144/1	Dzierżaznia	0,0222	0,0222	Tereny komunikacyjne	1 399,00			
		212/1	Dzierżaznia	0,0485	0,0485	Tereny komunikacyjne	3 056,00			
		32/3	Nowa Dzierżaznia	0,0208	0,0208	Tereny komunikacyjne	1 310,00			
		32/5	Nowa Dzierżaznia	0,1429	0,1429	Tereny komunikacyjne	9 003,00			
		33/1	Nowa Dzierżaznia	0,0145	0,0145	Tereny komunikacyjne	914,00			
		44/1	Nowa Dzierżaznia	0,1748	0,1748	Tereny komunikacyjne	11 012,00			
		51/1	Nowa Dzierżaznia	0,1896	0,1896	Tereny komunikacyjne	11 945,00			
		52/1	Nowa Dzierżaznia	0,0019	0,0019	Tereny komunikacyjne	120,00			
		60/1	Nowa Dzierżaznia	0,2503	0,2503	Tereny komunikacyjne	15 769,00			
		68/1	Nowa Dzierżaznia	0,0055	0,0055	Tereny komunikacyjne	347,00			
		73/1	Nowa Dzierżaznia	0,1898	0,1898	Tereny komunikacyjne	11 957,00			
		74/1	Nowa Dzierżaznia	0,0516	0,0516	Tereny komunikacyjne	3 251,00			
	38366/9	77/1	Nowa Dzierżaznia	0,0175	0,0175	Tereny komunikacyjne	1 103,00			
	38366/9	78/3	Nowa Dzierżaznia	0,1006	0,1006	Tereny komunikacyjne	6 338,00			
	38366/9	78/5	Nowa Dzierżaznia	0,0217	0,0217	Tereny komunikacyjne	1 367,00			
		80/1	Nowa Dzierżaznia	0,0869	0,0869	Tereny komunikacyjne	5 475,00			
		82/1	Nowa Dzierżaznia	0,1409	0,1409	Tereny komunikacyjne	8 877,00			
		83/1	Nowa Dzierżaznia	0,0028	0,0028	Tereny komunikacyjne	176,00			
		84/3	Nowa Dzierżaznia	0,0004	0,0004	Tereny komunikacyjne	25,00			
		84/5	Nowa Dzierżaznia	0,1575	0,1575	Tereny komunikacyjne	9 923,00			
		92/1	Nowa Dzierżaznia	0,0016	0,0016	Tereny komunikacyjne	101,00			
		93/3	Nowa Dzierżaznia	0,0010	0,0010	Tereny komunikacyjne	63,00			
		93/5	Nowa Dzierżaznia	0,1211	0,1211	Tereny komunikacyjne	7 629,00			
	38366/9	94/1	Nowa Dzierżaznia	0,0233	0,0233	Tereny komunikacyjne	1 468,00			
	38366/9	95/1	Nowa Dzierżaznia	0,0233	0,0233	Tereny komunikacyjne	1 468,00			
		107/1	Nowa Dzierżaznia	0,0022	0,0022	Tereny komunikacyjne	139,00			
		114/1	Nowa Dzierżaznia	0,0025	0,0025	Tereny komunikacyjne	158,00			
		115/1	Nowa Dzierżaznia	0,1127	0,1127	Tereny komunikacyjne	7 100,00			
		117/1	Nowa Dzierżaznia	0,0035	0,0035	Tereny komunikacyjne	221,00			
	38366/9	118/1	Nowa Dzierżaznia	0,0839	0,0839	Tereny komunikacyjne	5 286,00			
		119/3	Nowa Dzierżaznia	0,0867	0,0867	Tereny komunikacyjne	5 462,00			
	38366/9	37/1	Nowe Sarnowo	0,1292	0,1292	Tereny komunikacyjne	8 140,00			
		130/4	Nowe Sarnowo	0,0465	0,0465	Tereny komunikacyjne	2 930,00			
		152/7	Nowe Sarnowo	0,0025	0,0025	Tereny komunikacyjne	158,00			
		153/4	Nowe Sarnowo	0,1087	0,1087	Tereny komunikacyjne	6 848,00			
	38366/9	154/5	Nowe Sarnowo	0,0191	0,0191	Tereny komunikacyjne	1 203,00			
		216/1	Nowe Sarnowo	0,0022	0,0022	Tereny komunikacyjne	139,00			
		6/10	Nowe Kucice	0,0022	0,0022	Tereny komunikacyjne	139,00			
		21/9	Nowe Kucice	0,0028	0,0028	Tereny komunikacyjne	176,00			
		21/11	Nowe Kucice	0,1698	0,1698	Tereny komunikacyjne	10 697,00			
		22/3	Nowe Kucice	0,0024	0,0024	Tereny komunikacyjne	151,00			
		22/5	Nowe Kucice	0,2852	0,2852	Tereny komunikacyjne	17 968,00			
		24/5	Nowe Kucice	0,0001	0,0001	Tereny komunikacyjne	6,00			
		24/7	Nowe Kucice	0,1370	0,1370	Tereny komunikacyjne	8 631,00			
		24/9	Nowe Kucice	0,1436	0,1436	Tereny komunikacyjne	9 046,80			
		26/2	Nowe Kucice	0,0026	0,0026	Tereny komunikacyjne	164,00			
		27/1	Nowe Kucice	0,0019	0,0019	Tereny komunikacyjne	120,00			
		32/1	Nowe Kucice	0,0148	0,0148	Tereny komunikacyjne	932,00			
		34/3	Nowe Kucice	0,0446	0,0446	Tereny komunikacyjne	2 810,00			
		36/2	Nowe Kucice	0,0366	0,0366	Tereny komunikacyjne	2 306,00			
	38366/9	37/3	Nowe Kucice	0,0463	0,0463	Tereny komunikacyjne	2 917,00			
	38366/9	38/2	Nowe Kucice	0,0099	0,0099	Tereny komunikacyjne	624,00			
	38366/9	39/2	Nowe Kucice	0,0162	0,0162	Tereny komunikacyjne	1 021,00			

Działki pod drogami powiatowymi
(bezpośrednie gospodarowanie Zarządu do czasu
przekazania działek w trwały zarząd
na rzecz Powiatowego Zarządu Dróg w Płońsku)

W bezpośrednim gospodarowaniu

Zarząd Powiatu Płońskiego

Lp	Nieruchomość						Jednostka organizacyjna		Uwagi	
	Nr księgi wieczystej	Nr działki wg ewidencji gruntów	Położenie	Powierzchnia w ha	Powierzchnia użytku w ha	Oznaczenie użytku wg EGiB	Wartość nieruchomości (gruntu) w zł	Prawo do nieruchomości przysługujące powiatowej jednostce organizacyjnej, powiatowej osobie prawnej oraz innym jednostkom lub osobom prawnym		Nazwa i adres jednostki
1	2	3	4	5	6	7	8	9	10	11
		40/1	Nowe Kucice	0,0477	0,0477	Tereny komunikacyjne	3 005,00			
		42/2	Nowe Kucice	0,0210	0,0210	Tereny komunikacyjne	1 323,00			
		43/1	Nowe Kucice	0,0207	0,0207	Tereny komunikacyjne	1 304,00			
		45/2	Nowe Kucice	0,0076	0,0076	Tereny komunikacyjne	479,00			
	38366/9	46/1	Nowe Kucice	0,0291	0,0291	Tereny komunikacyjne	1 833,00			
	38366/9	48/2	Nowe Kucice	0,0090	0,0090	Tereny komunikacyjne	567,00			
		50/1	Nowe Kucice	0,0330	0,0330	Tereny komunikacyjne	2 079,00			
		52/2	Nowe Kucice	0,0097	0,0097	Tereny komunikacyjne	611,00			
		53/1	Nowe Kucice	0,0260	0,0260	Tereny komunikacyjne	1 638,00			
		55/2	Nowe Kucice	0,0085	0,0085	Tereny komunikacyjne	536,00			
		56/2	Nowe Kucice	0,0433	0,0433	Tereny komunikacyjne	2 728,00			
		61/2	Nowe Kucice	0,0191	0,0191	Tereny komunikacyjne	1 203,00			
		62/1	Nowe Kucice	0,0262	0,0262	Tereny komunikacyjne	1 651,00			
		64/2	Nowe Kucice	0,0234	0,0234	Tereny komunikacyjne	1 474,00			
		65/1	Nowe Kucice	0,0190	0,0190	Tereny komunikacyjne	1 197,00			
		67/4	Nowe Kucice	0,0304	0,0304	Tereny komunikacyjne	1 915,00			
	38366/9	122/3	Nowe Kucice	0,0206	0,0206	Tereny komunikacyjne	1 298,00			
		127/2	Nowe Kucice	0,0602	0,0602	Tereny komunikacyjne	3 793,00			
		128/3	Nowe Kucice	0,0811	0,0811	Tereny komunikacyjne	5 109,00			
		136/2	Nowe Kucice	0,0545	0,0545	Tereny komunikacyjne	3 434,00			
		137/3	Nowe Kucice	0,0803	0,0803	Tereny komunikacyjne	5 059,00			
		140/1	Nowe Kucice	0,0533	0,0533	Tereny komunikacyjne	3 358,00			
		141/1	Nowe Kucice	0,0625	0,0625	Tereny komunikacyjne	3 938,00			
		144/5	Nowe Kucice	0,0256	0,0256	Tereny komunikacyjne	1 613,00			
	38366/9	144/3	Nowe Kucice	0,0264	0,0264	Tereny komunikacyjne	1 663,00			
		145/3	Nowe Kucice	0,0259	0,0259	Tereny komunikacyjne	1 632,00			
	38366/9	145/5	Nowe Kucice	0,0223	0,0223	Tereny komunikacyjne	1 405,00	W bezpośrednim gospodarowaniu	Zarząd Powiatu Płońskiego	
		148/1	Nowe Kucice	0,0486	0,0486	Tereny komunikacyjne	3 062,00			
		149/3	Nowe Kucice	0,0046	0,0046	Tereny komunikacyjne	290,00			
		149/5	Nowe Kucice	0,0473	0,0473	Tereny komunikacyjne	2 980,00			
		151/1	Nowe Kucice	0,0258	0,0258	Tereny komunikacyjne	1 625,00			
		152/1	Nowe Kucice	0,0161	0,0161	Tereny komunikacyjne	1 014,00			
		155/1	Nowe Kucice	0,0353	0,0353	Tereny komunikacyjne	2 224,00			
		159/1	Nowe Kucice	0,0220	0,0220	Tereny komunikacyjne	1 386,00			
		9/1	PGR Kucice	0,2481	0,2481	Tereny komunikacyjne	15 630,00			
		27/9	PGR Kucice	0,1695	0,1695	Tereny komunikacyjne	10 679,00			
		33/1	Korzybie	0,2027	0,2027	Tereny komunikacyjne	12 770,00			
		53	Korzybie	0,0200	0,0200	grunty orne	1 260,00			
		54	Korzybie	0,0200	0,0200	Tereny komunikacyjne	1 260,00			
		94/10	Brody	0,0224	0,0224	Tereny komunikacyjne	1 210,00			
		94/13	Brody	0,0204	0,0204	Tereny komunikacyjne	1 102,00			
		94/33	Brody	0,0148	0,0148	Tereny komunikacyjne	800,00			
		94/35	Brody	0,0060	0,0060	Tereny komunikacyjne	324,00			
		1388/11	Płońsk	1,4789	1,4789	Tereny komunikacyjne	1 079 597,00			
	60986/4	226/10	Załużki	0,0327	0,0327	Tereny komunikacyjne	2 822,00			
	60986/4	103/7	Załużki	0,0603	0,0603	Tereny komunikacyjne	5 204,00			
		198/2	Płońsk	0,9186	0,9186	Tereny komunikacyjne	670 578,00			
		302/1	Szczepkowo	0,0802	0,0802	Tereny komunikacyjne	2 406,00			
		303/3	Szczepkowo	0,0163	0,0163	Tereny komunikacyjne	489,00			
		10	PGR Kucice	0,5400	0,5400	Tereny komunikacyjne	7 262,47			
		2/1	Dalanówek	0,0187	0,0187	Tereny komunikacyjne	761,00			
		3/1	Dalanówek	0,0037	0,0037	Tereny komunikacyjne	151,00			

Działki pod drogami powiatowymi
(bezpośrednie gospodarowanie Zarządu do czasu
przekazania działek w trwały zarząd
na rzecz Powiatowego Zarządu Dróg w Płońsku)

Lp	Nieruchomość						Jednostka organizacyjna		Uwagi	
	Nr księgi wieczystej	Nr działki wg ewidencji gruntów	Położenie	Powierzchnia w ha	Powierzchnia użytku w ha	Oznaczenie użytku wg EGiB	Wartość nieruchomości (gruntu) w zł	Prawo do nieruchomości przysługujące powiatowej jednostce organizacyjnej, powiatowej osobie prawnej oraz innym jednostkom lub osobom prawnym		Nazwa i adres jednostki
1	2	3	4	5	6	7	8	9	10	11
		5/1	Dalanówek	0,0087	0,0087	Tereny komunikacyjne	354,00			
		6/1	Dalanówek	0,0031	0,0031	Tereny komunikacyjne	126,00			
		8/1	Dalanówek	0,0223	0,0223	Tereny komunikacyjne	908,00			
		9/1	Dalanówek	0,0095	0,0095	Tereny komunikacyjne	387,00			
		11/1	Dalanówek	0,0213	0,0213	Tereny komunikacyjne	867,00			
		12/1	Dalanówek	0,0112	0,0112	Tereny komunikacyjne	456,00			
		15/1	Dalanówek	0,0038	0,0038	Tereny komunikacyjne	155,00			
		16/1	Dalanówek	0,0023	0,0023	Tereny komunikacyjne	94,00			
		18/1	Dalanówek	0,0077	0,0077	Tereny komunikacyjne	313,00			
		19/1	Dalanówek	0,0049	0,0049	Tereny komunikacyjne	199,00			
		20/1	Dalanówek	0,0075	0,0075	Tereny komunikacyjne	305,00			
		21/1	Dalanówek	0,0052	0,0052	Tereny komunikacyjne	212,00			
		26/1	Dalanówek	0,0400	0,0400	Tereny komunikacyjne	1 628,00			
		27/1	Dalanówek	0,0222	0,0222	Tereny komunikacyjne	904,00			
		28/1	Dalanówek	0,0073	0,0073	Tereny komunikacyjne	297,00			
		29/1	Dalanówek	0,0415	0,0415	Tereny komunikacyjne	1 689,00			
		38/1	Dalanówek	0,0159	0,0159	Tereny komunikacyjne	647,00			
		39/1	Dalanówek	0,0053	0,0053	Tereny komunikacyjne	216,00			
		40/1	Dalanówek	0,0062	0,0062	Tereny komunikacyjne	252,00			
		41/1	Dalanówek	0,0186	0,0186	Tereny komunikacyjne	757,00			
		42/1	Dalanówek	0,0231	0,0231	Tereny komunikacyjne	940,00			
		43/4	Dalanówek	0,0137	0,0137	Tereny komunikacyjne	558,00			
		50/2	Dalanówek	0,0262	0,0262	Tereny komunikacyjne	1 066,00			
	60502/8	55/10	Dalanówek	0,0128	0,0128	Tereny komunikacyjne	521,00			
	60502/8	55/12	Dalanówek	0,0084	0,0084	Tereny komunikacyjne	342,00			
		55/14	Dalanówek	0,0271	0,0271	Tereny komunikacyjne	1 103,00			
		70/4	Dalanówek	0,0093	0,0093	Tereny komunikacyjne	379,00			
		70/6	Dalanówek	0,0473	0,0473	Tereny komunikacyjne	1 925,00			
		83/1	Dalanówek	0,0495	0,0495	Tereny komunikacyjne	2 015,00			
	60502/8	86/1	Dalanówek	0,0492	0,0492	Tereny komunikacyjne	2 002,00			
		87/6	Dalanówek	0,0025	0,0025	Tereny komunikacyjne	102,00			
		87/8	Dalanówek	0,1140	0,1140	Tereny komunikacyjne	4 640,00			
		93/1	Dalanówek	0,0404	0,0404	Tereny komunikacyjne	1 644,00			
		109/1	Dalanówek	0,0634	0,0634	Tereny komunikacyjne	2 580,00			
		113/1	Dalanówek	0,0489	0,0489	Tereny komunikacyjne	1 990,00			
		116/1	Dalanówek	0,0500	0,0500	Tereny komunikacyjne	2 035,00			
		118/9	Dalanówek	0,0814	0,0814	Tereny komunikacyjne	3 313,00			
		134/10	Dalanówek	0,0126	0,0126	Tereny komunikacyjne	513,00			
		157/1	Dalanówek	0,0005	0,0005	Tereny komunikacyjne	20,00			
		158/1	Dalanówek	0,0007	0,0007	Tereny komunikacyjne	28,00			
		159/1	Dalanówek	0,0014	0,0014	Tereny komunikacyjne	57,00			
		160/1	Dalanówek	0,0072	0,0072	Tereny komunikacyjne	293,00			
		162/1	Dalanówek	0,0026	0,0026	Tereny komunikacyjne	106,00			
		164/1	Dalanówek	0,0006	0,0006	Tereny komunikacyjne	24,00			
		165/1	Dalanówek	0,0007	0,0007	Tereny komunikacyjne	28,00			
		177/1	Dalanówek	0,0061	0,0061	Tereny komunikacyjne	248,00			
	60502/8	178/1	Dalanówek	0,0090	0,0090	Tereny komunikacyjne	366,00			
		180/1	Dalanówek	0,0006	0,0006	Tereny komunikacyjne	24,00			
		34/1	Strachowo	0,0337	0,0337	Tereny komunikacyjne	1 372,00			
	60502/8	45/9	Strachowo	0,0049	0,0049	Tereny komunikacyjne	199,00			
	60502/8	45/10	Strachowo	0,1995	0,1995	Tereny komunikacyjne	8 120,00			
		45/12	Strachowo	0,0060	0,0060	Tereny komunikacyjne	244,00			
		51/6	Strachowo	0,0026	0,0026	Tereny komunikacyjne	106,00			
		51/8	Strachowo	0,0117	0,0117	Tereny komunikacyjne	476,00			
		52/3	Strachowo	0,0098	0,0098	Tereny komunikacyjne	399,00			
		54/5	Strachowo	0,0125	0,0125	Tereny komunikacyjne	509,00			

Działki pod drogami powiatowymi
(bezpośrednie gospodarowanie Zarządu do czasu
przekazania działek w trwały zarząd
na rzecz Powiatowego Zarządu Dróg w Płońsku)

W bezpośrednim gospodarowaniu

Zarząd Powiatu Płońskiego

Lp	Nieruchomość						Jednostka organizacyjna		Uwagi	
	Nr księgi wieczystej	Nr działki wg ewidencji gruntów	Położenie	Powierzchnia w ha	Powierzchnia użytku w ha	Oznaczenie użytku wg EGiB	Wartość nieruchomości (gruntu) w zł	Prawo do nieruchomości przysługujące powiatowej jednostce organizacyjnej, powiatowej osobie prawnej oraz innym jednostkom lub osobom prawnym		Nazwa i adres jednostki
1	2	3	4	5	6	7	8	9	10	11
		54/7	Strachowo	0,0062	0,0062	Tereny komunikacyjne	252,00	W bezpośrednim gospodarowaniu	Zarząd Powiatu Płońskiego	Działki pod drogami powiatowymi (bezpośrednie gospodarowanie Zarządu do czasu przekazania działek w trwały zarząd na rzecz Powiatowego Zarządu Dróg w Płońsku)
		54/9	Strachowo	0,0021	0,0021	Tereny komunikacyjne	85,00			
		60/1	Strachowo	0,0011	0,0011	Tereny komunikacyjne	45,00			
		62/1	Strachowo	0,0401	0,0401	Tereny komunikacyjne	1 632,00			
		64/6	Strachowo	0,0101	0,0101	Tereny komunikacyjne	411,00			
		64/8	Strachowo	0,0188	0,0188	Tereny komunikacyjne	765,00			
		66/1	Strachowo	0,0021	0,0021	Tereny komunikacyjne	85,00			
		69/5	Strachowo	0,0088	0,0088	Tereny komunikacyjne	358,00			
		69/7	Strachowo	0,0078	0,0078	Tereny komunikacyjne	317,00			
		69/9	Strachowo	0,0062	0,0062	Tereny komunikacyjne	252,00			
		70/1	Strachowo	0,0200	0,0200	Tereny komunikacyjne	814,00			
		71/5	Strachowo	0,0172	0,0172	Tereny komunikacyjne	700,00			
	60502/8	71/7	Strachowo	0,0003	0,0003	Tereny komunikacyjne	12,00			
		71/9	Strachowo	0,0037	0,0037	Tereny komunikacyjne	151,00			
		72/3	Strachowo	0,0049	0,0049	Tereny komunikacyjne	199,00			
		72/5	Strachowo	0,0146	0,0146	Tereny komunikacyjne	594,00			
		80/37	Strachowo	0,0806	0,0806	Tereny komunikacyjne	3 280,00			
	60502/8	114/1	Strachowo	0,1125	0,1125	Tereny komunikacyjne	4 579,00			
		115/1	Strachowo	0,0005	0,0005	Tereny komunikacyjne	20,00			
		130/1	Strachowo	0,0047	0,0047	Tereny komunikacyjne	191,00			
		19/1	Szpondowo	0,0160	0,0160	Tereny komunikacyjne	651,00			
		20/1	Szpondowo	0,0031	0,0031	Tereny komunikacyjne	126,00			
		21/1	Szpondowo	0,0032	0,0032	Tereny komunikacyjne	130,00			
		116/1	Szpondowo	0,0241	0,0241	Tereny komunikacyjne	981,00			
		117/3	Szpondowo	0,1391	0,1391	Tereny komunikacyjne	5 661,00			
		118/1	Szpondowo	0,0008	0,0008	Tereny komunikacyjne	33,00			
		119/1	Szpondowo	0,0236	0,0236	Tereny komunikacyjne	961,00			
		121/3	Szpondowo	0,0191	0,0191	Tereny komunikacyjne	777,00			
		122/1	Szpondowo	0,0162	0,0162	Tereny komunikacyjne	659,00			
		123/1	Szpondowo	0,0093	0,0093	Tereny komunikacyjne	379,00			
		124/1	Szpondowo	0,0024	0,0024	Tereny komunikacyjne	98,00			
		148/1	Szpondowo	0,0126	0,0126	Tereny komunikacyjne	513,00			
		149/7	Szpondowo	0,0064	0,0064	Tereny komunikacyjne	260,00			
		149/9	Szpondowo	0,0075	0,0075	Tereny komunikacyjne	305,00			
		149/11	Szpondowo	0,0010	0,0010	Tereny komunikacyjne	41,00			
		149/13	Szpondowo	0,0178	0,0178	Tereny komunikacyjne	724,00			
		156/1	Szpondowo	0,0900	0,0900	Tereny komunikacyjne	3 663,00			
		181/1	Szpondowo	0,0028	0,0028	Tereny komunikacyjne	114,00			
		182/1	Szpondowo	0,0161	0,0161	Tereny komunikacyjne	655,00			
		183/1	Szpondowo	0,0107	0,0107	Tereny komunikacyjne	435,00			
		187/1	Szpondowo	0,0163	0,0163	Tereny komunikacyjne	663,00			
		188/3	Szpondowo	0,0104	0,0104	Tereny komunikacyjne	423,00			
		192/1	Szpondowo	0,0003	0,0003	Tereny komunikacyjne	12,00			
		206/1	Szpondowo	0,0059	0,0059	Tereny komunikacyjne	240,00			
		216/1	Szpondowo	0,0007	0,0007	Tereny komunikacyjne	28,00			
		252/3	Szpondowo	0,0554	0,0554	Tereny komunikacyjne	2 255,00			
		252/4	Szpondowo	0,0687	0,0687	Tereny komunikacyjne	2 796,00			
		297/13	Szpondowo	0,0178	0,0178	Tereny komunikacyjne	724,00			
		297/15	Szpondowo	0,0057	0,0057	Tereny komunikacyjne	232,00			
		297/17	Szpondowo	0,0044	0,0044	Tereny komunikacyjne	179,00			
		297/19	Szpondowo	0,0045	0,0045	Tereny komunikacyjne	183,00			
		297/21	Szpondowo	0,0046	0,0046	Tereny komunikacyjne	187,00			
		297/23	Szpondowo	0,0054	0,0054	Tereny komunikacyjne	220,00			
		297/11	Szpondowo	0,0080	0,0080	Tereny komunikacyjne	326,00			
	59331/8	417/7	Płońsk	0,0046	0,0046	Tereny komunikacyjne	4 515,00			
	60084/1	2108/4	Płońsk	0,0336	0,0336	Tereny komunikacyjne	47 040,00			
	51524/2	439/12	Płońsk	0,0088	0,0088	Tereny komunikacyjne	8 638,00			

Lp	Nieruchomość						Jednostka organizacyjna		Uwagi	
	Nr księgi wieczystej	Nr działki wg ewidencji gruntów	Położenie	Powierzchnia w ha	Powierzchnia użytku w ha	Oznaczenie użytku wg EGiB	Wartość nieruchomości (gruntu) w zł	Prawo do nieruchomości przysługujące powiatowej jednostce organizacyjnej, powiatowej osobie prawnej oraz innym jednostkom lub osobom prawnym		Nazwa i adres jednostki
1	2	3	4	5	6	7	8	9	10	11
		42/1	Wierzbica Pańska	0,0472	0,0472	Tereny komunikacyjne	1 624,00	W bezpośrednim gospodarowaniu	Zarząd Powiatu Płońskiego	Działki pod drogami powiatowymi (bezpośrednie gospodarowanie Zarządu do czasu przekazania działek w trwały zarząd na rzecz Powiatowego Zarządu Dróg w Płońsku)
		43/1	Wierzbica Pańska	0,0008	0,0008	Tereny komunikacyjne	28,00			
		44/1	Wierzbica Pańska	0,0810	0,0810	Tereny komunikacyjne	2 786,00			
		45	Wierzbica Pańska	0,8200	0,8200	Tereny komunikacyjne	28 208,00			
		46/1	Wierzbica Pańska	0,0757	0,0757	Tereny komunikacyjne	2 604,00			
		5/4	Wierzbica Szlachecka	0,0204	0,0204	Tereny komunikacyjne	702,00			
		6/1	Wierzbica Szlachecka	0,0338	0,0338	Tereny komunikacyjne	1 163,00			
		8/1	Wierzbica Szlachecka	0,0389	0,0389	Tereny komunikacyjne	1 338,00			
		9/9	Wierzbica Szlachecka	0,0152	0,0152	Tereny komunikacyjne	523,00			
		9/11	Wierzbica Szlachecka	0,0506	0,0506	Tereny komunikacyjne	1 741,00			
		10/1	Wierzbica Szlachecka	0,0130	0,0130	Tereny komunikacyjne	447,00			
		11/1	Wierzbica Szlachecka	0,0496	0,0496	Tereny komunikacyjne	1 706,00			
		12/1	Wierzbica Szlachecka	0,0705	0,0705	Tereny komunikacyjne	2 425,00			
		13/1	Wierzbica Szlachecka	0,0014	0,0014	Tereny komunikacyjne	48,00			
		14	Wierzbica Szlachecka	1,2800	1,2800	Tereny komunikacyjne	44 032,00			
		16/1	Wierzbica Szlachecka	0,0147	0,0147	Tereny komunikacyjne	506,00			
		17/1	Wierzbica Szlachecka	0,0417	0,0417	Tereny komunikacyjne	1 434,00			
		18/1	Wierzbica Szlachecka	0,0497	0,0497	Tereny komunikacyjne	1 710,00			
		19/1	Wierzbica Szlachecka	0,0786	0,0786	Tereny komunikacyjne	2 704,00			
		20/1	Wierzbica Szlachecka	0,0170	0,0170	Tereny komunikacyjne	585,00			
		21/1	Wierzbica Szlachecka	0,0734	0,0734	Tereny komunikacyjne	2 525,00			
		22/1	Wierzbica Szlachecka	0,0824	0,0824	Tereny komunikacyjne	2 835,00			
		23/1	Wierzbica Szlachecka	0,0237	0,0237	Tereny komunikacyjne	815,00			
		27/1	Wierzbica Szlachecka	0,0063	0,0063	Tereny komunikacyjne	217,00			
		28/1	Wierzbica Szlachecka	0,0062	0,0062	Tereny komunikacyjne	213,00			
		30/1	Wierzbica Szlachecka	0,0434	0,0434	Tereny komunikacyjne	1 493,00			
		44/1	Wierzbica Szlachecka	0,0031	0,0031	Tereny komunikacyjne	107,00			
		45/1	Wierzbica Szlachecka	0,0076	0,0076	Tereny komunikacyjne	261,00			
		54/9	Wierzbica Szlachecka	0,0296	0,0296	Tereny komunikacyjne	1 018,00			
		54/11	Wierzbica Szlachecka	0,0189	0,0189	Tereny komunikacyjne	650,00			
		54/13	Wierzbica Szlachecka	0,0006	0,0006	Tereny komunikacyjne	21,00			
		55/1	Wierzbica Szlachecka	0,0152	0,0152	Tereny komunikacyjne	523,00			
		2/3	Starczewo Wielkie	0,0184	0,0184	Tereny komunikacyjne	633,00			
		2/5	Starczewo Wielkie	0,0046	0,0046	Tereny komunikacyjne	158,00			
		23/1	Starczewo Wielkie	0,0026	0,0026	Tereny komunikacyjne	89,00			
		24/1	Starczewo Wielkie	0,0047	0,0047	Tereny komunikacyjne	162,00			
		25/1	Starczewo Wielkie	0,0096	0,0096	Tereny komunikacyjne	330,00			
		26/3	Starczewo Wielkie	0,0060	0,0060	Tereny komunikacyjne	206,00			
		27/1	Starczewo Wielkie	0,0134	0,0134	Tereny komunikacyjne	461,00			
		29/1	Starczewo Wielkie	0,0148	0,0148	Tereny komunikacyjne	509,00			
		30/1	Starczewo Wielkie	0,0027	0,0027	Tereny komunikacyjne	93,00			
		57/1	Starczewo Wielkie	0,0220	0,0220	Tereny komunikacyjne	757,00			
		58/1	Starczewo Wielkie	0,0085	0,0085	Tereny komunikacyjne	292,00			
		65/1	Starczewo Wielkie	0,0109	0,0109	Tereny komunikacyjne	375,00			
		70/3	Starczewo Wielkie	0,0046	0,0046	Tereny komunikacyjne	158,00			
		73/1	Starczewo Wielkie	0,0721	0,0721	Tereny komunikacyjne	2 480,00			
		74/1	Starczewo Wielkie	0,0392	0,0392	Tereny komunikacyjne	1 348,00			
		75/1	Starczewo Wielkie	0,0180	0,0180	Tereny komunikacyjne	619,00			
		76/1	Starczewo Wielkie	0,0055	0,0055	Tereny komunikacyjne	189,00			
		77/1	Starczewo Wielkie	0,0120	0,0120	Tereny komunikacyjne	413,00			
		97/1	Starczewo Wielkie	0,0137	0,0137	Tereny komunikacyjne	471,00			
		98/3	Starczewo Wielkie	0,0007	0,0007	Tereny komunikacyjne	24,00			
		99/1	Starczewo Wielkie	0,0065	0,0065	Tereny komunikacyjne	224,00			
		101/1	Starczewo Wielkie	0,0990	0,0990	Tereny komunikacyjne	3 406,00			

Lp	Nieruchomość						Jednostka organizacyjna		Uwagi	
	Nr księgi wieczystej	Nr działki wg ewidencji gruntów	Położenie	Powierzchnia w ha	Powierzchnia użytku w ha	Oznaczenie użytku wg EGiB	Wartość nieruchomości (gruntu) w zł	Prawo do nieruchomości przysługujące powiatowej jednostce organizacyjnej, powiatowej osobie prawnej oraz innym jednostkom lub osobom prawnym		Nazwa i adres jednostki
1	2	3	4	5	6	7	8	9	10	11
		104/1	Starczewo Wielkie	0,0001	0,0001	Tereny komunikacyjne	3,00	W bezpośrednim gospodarowaniu	Zarząd Powiatu Płońskiego	Działki pod drogami powiatowymi (bezpośrednie gospodarowanie Zarządu do czasu przekazania działek w trwały zarząd na rzecz Powiatowego Zarządu Dróg w Płońsku)
		105/1	Starczewo Wielkie	0,0078	0,0078	Tereny komunikacyjne	268,00			
		106/1	Starczewo Wielkie	0,0211	0,0211	Tereny komunikacyjne	726,00			
		107/1	Starczewo Wielkie	0,0300	0,0300	Tereny komunikacyjne	1 032,00			
		108/1	Starczewo Wielkie	0,0042	0,0042	Tereny komunikacyjne	144,00			
		109/1	Starczewo Wielkie	0,0737	0,0737	Tereny komunikacyjne	2 535,00			
		110/1	Starczewo Wielkie	0,0456	0,0456	Tereny komunikacyjne	1 569,00			
		111/1	Starczewo Wielkie	0,0181	0,0181	Tereny komunikacyjne	623,00			
		112/1	Starczewo Wielkie	0,0018	0,0018	Tereny komunikacyjne	62,00			
		115/1	Starczewo Wielkie	0,0198	0,0198	Tereny komunikacyjne	681,00			
		116/1	Starczewo Wielkie	0,0637	0,0637	Tereny komunikacyjne	2 191,00			
		120/1	Starczewo Wielkie	0,0836	0,0836	Tereny komunikacyjne	2 876,00			
		121/1	Starczewo Wielkie	0,0126	0,0126	Tereny komunikacyjne	433,00			
		122/1	Starczewo Wielkie	0,0130	0,0130	Tereny komunikacyjne	447,00			
		123/1	Starczewo Wielkie	0,0056	0,0056	Tereny komunikacyjne	193,00			
		124/1	Starczewo Wielkie	0,0298	0,0298	Tereny komunikacyjne	1 025,00			
		125/3	Starczewo Wielkie	0,0623	0,0623	Tereny komunikacyjne	2 143,00			
		125/5	Starczewo Wielkie	0,0154	0,0154	Tereny komunikacyjne	530,00			
		127/1	Starczewo Wielkie	0,0199	0,0199	Tereny komunikacyjne	685,00			
		128/1	Starczewo Wielkie	0,1107	0,1107	Tereny komunikacyjne	3 808,00			
		129/1	Starczewo Wielkie	0,0136	0,0136	Tereny komunikacyjne	468,00			
		130/1	Starczewo Wielkie	0,0147	0,0147	Tereny komunikacyjne	506,00			
		131/1	Starczewo Wielkie	0,0053	0,0053	Tereny komunikacyjne	182,00			
		132/1	Starczewo Wielkie	0,0343	0,0343	Tereny komunikacyjne	1 180,00			
		134/1	Starczewo Wielkie	0,0417	0,0417	Tereny komunikacyjne	1 434,00			
		135/3	Starczewo Wielkie	0,0066	0,0066	Tereny komunikacyjne	227,00			
		135/5	Starczewo Wielkie	0,0089	0,0089	Tereny komunikacyjne	306,00			
		136/1	Starczewo Wielkie	0,0143	0,0143	Tereny komunikacyjne	492,00			
		137/1	Starczewo Wielkie	0,0065	0,0065	Tereny komunikacyjne	224,00			
		138/1	Starczewo Wielkie	0,0089	0,0089	Tereny komunikacyjne	306,00			
		143/1	Starczewo Wielkie	0,0030	0,0030	Tereny komunikacyjne	103,00			
		1/1	Blomino Gule	0,0100	0,0100	Tereny komunikacyjne	344,00			
		9	Blomino Gule	1,1800	1,1800	Tereny komunikacyjne	40 592,00			
		10/1	Blomino Gule	0,0179	0,0179	Tereny komunikacyjne	616,00			
		11/1	Blomino Gule	0,0166	0,0166	Tereny komunikacyjne	571,00			
		12/1	Blomino Gule	0,0218	0,0218	Tereny komunikacyjne	750,00			
		12/2	Blomino Gule	0,0088	0,0088	Tereny komunikacyjne	303,00			
		15/1	Blomino Gule	0,0001	0,0001	Tereny komunikacyjne	3,00			
		16/1	Blomino Gule	0,0022	0,0022	Tereny komunikacyjne	76,00			
		17/5	Blomino Gule	0,0204	0,0204	Tereny komunikacyjne	702,00			
		17/7	Blomino Gule	0,0554	0,0554	Tereny komunikacyjne	1 906,00			
		18/1	Blomino Gule	0,1796	0,1796	Tereny komunikacyjne	6 178,00			
		19/1	Blomino Gule	0,0686	0,0686	Tereny komunikacyjne	2 360,00			
		20/1	Blomino Gule	0,0364	0,0364	Tereny komunikacyjne	1 252,00			
		21/5	Blomino Gule	0,0065	0,0065	Tereny komunikacyjne	224,00			
		21/6	Blomino Gule	0,0197	0,0197	Tereny komunikacyjne	678,00			
		21/3	Blomino Gule	0,0197	0,0197	Tereny komunikacyjne	678,00			
		8/1	Blomino Gumowskie	0,0009	0,0009	Tereny komunikacyjne	31,00			
		9/1	Blomino Gumowskie	0,0065	0,0065	Tereny komunikacyjne	224,00			
		10/2	Blomino Gumowskie	0,0014	0,0014	Tereny komunikacyjne	48,00			
		20/3	Blomino Gumowskie	0,0024	0,0024	Tereny komunikacyjne	83,00			
		20/5	Blomino Gumowskie	0,0462	0,0462	Tereny komunikacyjne	1 589,00			
		21/1	Blomino Gumowskie	0,0006	0,0006	Tereny komunikacyjne	21,00			

Lp	Nieruchomość						Jednostka organizacyjna		Uwagi	
	Nr księgi wieczystej	Nr działki wg ewidencji gruntów	Położenie	Powierzchnia w ha	Powierzchnia użytku w ha	Oznaczenie użytku wg EGiB	Wartość nieruchomości (gruntu) w zł	Prawo do nieruchomości przysługujące powiatowej jednostce organizacyjnej, powiatowej osobie prawnej oraz innym jednostkom lub osobom prawnym		Nazwa i adres jednostki
1	2	3	4	5	6	7	8	9	10	11
		32/1	Blomino Gumowskie	0,0013	0,0013	Tereny komunikacyjne	45,00	W bezpośrednim gospodarowaniu	Zarząd Powiatu Płońskiego	Działki pod drogami powiatowymi (bezpśrednie gospodarowanie Zarządu do czasu przekazania działek w trwały zarząd na rzecz Powiatowego Zarządu Dróg w Płońsku)
		33/1	Blomino Gumowskie	0,0035	0,0035	Tereny komunikacyjne	120,00			
		47/14	Blomino Gumowskie	0,0074	0,0074	Tereny komunikacyjne	255,00			
		47/16	Blomino Gumowskie	0,0047	0,0047	Tereny komunikacyjne	162,00			
		47/18	Blomino Gumowskie	0,0009	0,0009	Tereny komunikacyjne	31,00			
		47/20	Blomino Gumowskie	0,0008	0,0008	Tereny komunikacyjne	28,00			
		47/22	Blomino Gumowskie	0,0062	0,0062	Tereny komunikacyjne	213,00			
		49/2	Blomino Gumowskie	0,0013	0,0013	Tereny komunikacyjne	45,00			
		51/3	Blomino Gumowskie	0,0033	0,0033	Tereny komunikacyjne	114,00			
		51/5	Blomino Gumowskie	0,0047	0,0047	Tereny komunikacyjne	162,00			
		52/1	Blomino Gumowskie	0,0087	0,0087	Tereny komunikacyjne	299,00			
		53/1	Blomino Gumowskie	0,0155	0,0155	Tereny komunikacyjne	533,00			
		54/1	Blomino Gumowskie	0,0033	0,0033	Tereny komunikacyjne	114,00			
		55	Blomino Gumowskie	1,2700	1,2700	Tereny komunikacyjne	43 688,00			
		56/3	Blomino Gumowskie	0,0230	0,0230	Tereny komunikacyjne	791,00			
		56/5	Blomino Gumowskie	0,0140	0,0140	Tereny komunikacyjne	482,00			
		61/1	Blomino Gumowskie	0,0298	0,0298	Tereny komunikacyjne	1 025,00			
		73/1	Blomino Gumowskie	0,0011	0,0011	Tereny komunikacyjne	38,00			
		51/1	Zbyszyno Wielkie	0,0011	0,0011	Tereny komunikacyjne	41,00			
		73/3	Zbyszyno Wielkie	0,0100	0,0100	Tereny komunikacyjne	376,00			
		74/1	Zbyszyno Wielkie	0,0066	0,0066	Tereny komunikacyjne	248,00			
		76/3	Zbyszyno Wielkie	0,0100	0,0100	Tereny komunikacyjne	376,00			
		76/5	Zbyszyno Wielkie	0,0005	0,0005	Tereny komunikacyjne	19,00			
		78/5	Zbyszyno Wielkie	0,0080	0,0080	Tereny komunikacyjne	301,00			
		81/3	Zbyszyno Wielkie	0,0179	0,0179	Tereny komunikacyjne	673,00			
		82/3	Zbyszyno Wielkie	0,0137	0,0137	Tereny komunikacyjne	515,00			
		82/5	Zbyszyno Wielkie	0,0012	0,0012	Tereny komunikacyjne	45,00			
		84/1	Zbyszyno Wielkie	0,0001	0,0001	Tereny komunikacyjne	4,00			
		85/3	Zbyszyno Wielkie	0,0005	0,0005	Tereny komunikacyjne	19,00			
		85/5	Zbyszyno Wielkie	0,0010	0,0010	Tereny komunikacyjne	38,00			
		87/1	Zbyszyno Wielkie	0,0066	0,0066	Tereny komunikacyjne	248,00			
		91/1	Zbyszyno Wielkie	0,0248	0,0248	Tereny komunikacyjne	932,00			
		92/1	Zbyszyno Wielkie	0,0134	0,0134	Tereny komunikacyjne	504,00			
		93/1	Zbyszyno Wielkie	0,0083	0,0083	Tereny komunikacyjne	312,00			
		94/1	Zbyszyno Wielkie	0,0117	0,0117	Tereny komunikacyjne	440,00			
		95/1	Zbyszyno Wielkie	0,0041	0,0041	Tereny komunikacyjne	154,00			
		96/1	Zbyszyno Wielkie	0,0316	0,0316	Tereny komunikacyjne	1 188,00			
		97/1	Zbyszyno Wielkie	0,0012	0,0012	Tereny komunikacyjne	45,00			
		98/3	Zbyszyno Wielkie	0,0105	0,0105	Tereny komunikacyjne	395,00			
		101/3	Zbyszyno Wielkie	0,0149	0,0149	Tereny komunikacyjne	560,00			
		102/3	Zbyszyno Wielkie	0,0083	0,0083	Tereny komunikacyjne	312,00			
		103/3	Zbyszyno Wielkie	0,0069	0,0069	Tereny komunikacyjne	259,00			
		104/3	Zbyszyno Wielkie	0,0093	0,0093	Tereny komunikacyjne	350,00			
		105/3	Zbyszyno Wielkie	0,0038	0,0038	Tereny komunikacyjne	143,00			
		107/4	Zbyszyno Wielkie	0,0015	0,0015	Tereny komunikacyjne	56,00			
		108/5	Zbyszyno Wielkie	0,0400	0,0400	Tereny komunikacyjne	1 504,00			
		110/1	Zbyszyno Wielkie	0,0069	0,0069	Tereny komunikacyjne	259,00			
		111/1	Zbyszyno Wielkie	0,0176	0,0176	Tereny komunikacyjne	662,00			
		112/1	Zbyszyno Wielkie	0,0179	0,0179	Tereny komunikacyjne	673,00			
		113/4	Zbyszyno Wielkie	0,0007	0,0007	Tereny komunikacyjne	26,00			
		113/6	Zbyszyno Wielkie	0,0160	0,0160	Tereny komunikacyjne	602,00			
		114/1	Zbyszyno Wielkie	0,0092	0,0092	Tereny komunikacyjne	346,00			
		115/1	Zbyszyno Wielkie	0,0164	0,0164	Tereny komunikacyjne	617,00			
		116/1	Zbyszyno Wielkie	0,0197	0,0197	Tereny komunikacyjne	741,00			
		117/1	Zbyszyno Wielkie	0,0120	0,0120	Tereny komunikacyjne	451,00			

Lp	Nieruchomość						Jednostka organizacyjna		Uwagi	
	Nr księgi wieczystej	Nr działki wg ewidencji gruntów	Położenie	Powierzchnia w ha	Powierzchnia użytku w ha	Oznaczenie użytku wg EGIB	Wartość nieruchomości (gruntu) w zł	Prawo do nieruchomości przysługujące powiatowej jednostce organizacyjnej, powiatowej osobie prawnej oraz innym jednostkom lub osobom prawnym		Nazwa i adres jednostki
1	2	3	4	5	6	7	8	9	10	11
		122/5	Zbyszyno Wielkie	0,0010	0,0010	Tereny komunikacyjne	38,00	W bezpośrednim gospodarowaniu	Zarząd Powiatu Płońskiego	Działki pod drogami powiatowymi (bezpośrednie gospodarowanie Zarządu do czasu przekazania działek w trwały zarząd na rzecz Powiatowego Zarządu Dróg w Płońsku)
		123/1	Zbyszyno Wielkie	0,0079	0,0079	Tereny komunikacyjne	297,00			
		125/1	Zbyszyno Wielkie	0,0066	0,0066	Tereny komunikacyjne	248,00			
		126/1	Zbyszyno Wielkie	0,0094	0,0094	Tereny komunikacyjne	353,00			
		127/7	Zbyszyno Wielkie	0,0178	0,0178	Tereny komunikacyjne	669,00			
		131/1	Zbyszyno Wielkie	0,0046	0,0046	Tereny komunikacyjne	173,00			
		132/3	Zbyszyno Wielkie	0,0140	0,0140	Tereny komunikacyjne	526,00			
		132/5	Zbyszyno Wielkie	0,0101	0,0101	Tereny komunikacyjne	380,00			
		138/8	Zbyszyno Wielkie	0,0005	0,0005	Tereny komunikacyjne	19,00			
		138/10	Zbyszyno Wielkie	0,0012	0,0012	Tereny komunikacyjne	45,00			
		138/12	Zbyszyno Wielkie	0,0382	0,0382	Tereny komunikacyjne	1 436,00			
		138/14	Zbyszyno Wielkie	0,1008	0,1008	Tereny komunikacyjne	3 790,00			
		139/1	Zbyszyno Wielkie	0,0406	0,0406	Tereny komunikacyjne	1 527,00			
		141/3	Zbyszyno Wielkie	0,0030	0,0030	Tereny komunikacyjne	113,00			
		141/5	Zbyszyno Wielkie	0,0057	0,0057	Tereny komunikacyjne	214,00			
		143/3	Zbyszyno Wielkie	0,0148	0,0148	Tereny komunikacyjne	556,00			
		1/5	Korzybie	0,0015	0,0015	Tereny komunikacyjne	56,00			
		10/3	Korzybie	0,0127	0,0127	Tereny komunikacyjne	478,00			
		11/10	Korzybie	0,0291	0,0291	Tereny komunikacyjne	1 094,00			
		12/1	Korzybie	0,1010	0,1010	Tereny komunikacyjne	3 798,00			
		12/3	Korzybie	0,0992	0,0992	Tereny komunikacyjne	3 730,00			
		13/1	Korzybie	0,0055	0,0055	Tereny komunikacyjne	207,00			
		13/3	Korzybie	0,0120	0,0120	Tereny komunikacyjne	451,00			
		15/1	Korzybie	0,0234	0,0234	Tereny komunikacyjne	880,00			
		15/2	Korzybie	0,0169	0,0169	Tereny komunikacyjne	635,00			
		15/3	Korzybie	0,0043	0,0043	Tereny komunikacyjne	162,00			
		15/9	Korzybie	0,0237	0,0237	Tereny komunikacyjne	891,00			
		15/5	Korzybie	0,0006	0,0006	Tereny komunikacyjne	23,00			
		15/6	Korzybie	0,0477	0,0477	Tereny komunikacyjne	1 794,00			
		15/11	Korzybie	0,0237	0,0237	Tereny komunikacyjne	891,00			
		15/8	Korzybie	0,4305	0,4305	Tereny komunikacyjne	16 187,00			
		16/1	Korzybie	0,0662	0,0662	Tereny komunikacyjne	2 489,00			
		17/1	Korzybie	0,0586	0,0586	Tereny komunikacyjne	2 203,00			
		17/3	Korzybie	0,0242	0,0242	Tereny komunikacyjne	910,00			
		18/1	Korzybie	0,0350	0,0350	Tereny komunikacyjne	1 316,00			
		18/3	Korzybie	0,0157	0,0157	Tereny komunikacyjne	590,00			
		19/1	Korzybie	0,0482	0,0482	Tereny komunikacyjne	1 812,00			
		19/3	Korzybie	0,0413	0,0413	Tereny komunikacyjne	1 553,00			
		20/4	Korzybie	0,1252	0,1252	Tereny komunikacyjne	4 708,00			
		20/2	Korzybie	0,2212	0,2212	Tereny komunikacyjne	8 317,00			
		20/6	Korzybie	0,1026	0,1026	Tereny komunikacyjne	3 858,00			
		21/1	Korzybie	0,0125	0,0125	Tereny komunikacyjne	470,00			
		63/3	Korzybie	0,0060	0,0060	Tereny komunikacyjne	226,00			
		63/5	Korzybie	0,1456	0,1456	Tereny komunikacyjne	5 475,00			
		74/1	Korzybie	0,0151	0,0151	Tereny komunikacyjne	568,00			
		75/1	Korzybie	0,1967	0,1967	Tereny komunikacyjne	7 396,00			
		76/1	Korzybie	0,0894	0,0894	Tereny komunikacyjne	3 361,00			
		77/1	Korzybie	0,0260	0,0260	Tereny komunikacyjne	978,00			
		78/3	Korzybie	0,0873	0,0873	Tereny komunikacyjne	3 282,00			
		80/3	Korzybie	0,0022	0,0022	Tereny komunikacyjne	83,00			
		81/1	Korzybie	0,0584	0,0584	Tereny komunikacyjne	2 196,00			
		82/6	Korzybie	0,0333	0,0333	Tereny komunikacyjne	1 252,00			
		82/7	Korzybie	0,0081	0,0081	Tereny komunikacyjne	305,00			
		82/9	Korzybie	0,0080	0,0080	Tereny komunikacyjne	301,00			

Lp	Nieruchomość						Jednostka organizacyjna		Uwagi	
	Nr księgi wieczystej	Nr działki wg ewidencji gruntów	Położenie	Powierzchnia w ha	Powierzchnia użytku w ha	Oznaczenie użytku wg EGiB	Wartość nieruchomości (gruntu) w zł	Prawo do nieruchomości przysługujące powiatowej jednostce organizacyjnej, powiatowej osobie prawnej oraz innym jednostkom lub osobom prawnym		Nazwa i adres jednostki
1	2	3	4	5	6	7	8	9	10	11
		82/11	Korzybie	0,0316	0,0316	Tereny komunikacyjne	1 188,00			
		82/12	Korzybie	0,0191	0,0191	Tereny komunikacyjne	718,00			
		83/1	Korzybie	0,0216	0,0216	Tereny komunikacyjne	812,00			
		84/1	Korzybie	0,0124	0,0124	Tereny komunikacyjne	466,00			
		85/1	Korzybie	0,0041	0,0041	Tereny komunikacyjne	154,00			
		86/1	Korzybie	0,0763	0,0763	Tereny komunikacyjne	2 869,00			
		87	Korzybie	0,5100	0,5100	Tereny komunikacyjne	19 176,00			
		89/1	Korzybie	0,0076	0,0076	Tereny komunikacyjne	286,00			
		90/1	Korzybie	0,0256	0,0256	Tereny komunikacyjne	963,00			
		91/1	Korzybie	0,0389	0,0389	Tereny komunikacyjne	1 463,00			
		91/2	Korzybie	0,0063	0,0063	Tereny komunikacyjne	237,00			
		92/1	Korzybie	0,1095	0,1095	Tereny komunikacyjne	4 117,00			
		94/1	Korzybie	0,1924	0,1924	Tereny komunikacyjne	7 234,00			
		95/1	Korzybie	0,0254	0,0254	Tereny komunikacyjne	955,00			
		96/1	Korzybie	0,0482	0,0482	Tereny komunikacyjne	1 812,00			
		97/1	Korzybie	0,0806	0,0806	Tereny komunikacyjne	3 031,00			
		98/1	Korzybie	0,0366	0,0366	Tereny komunikacyjne	1 376,00			
		99/3	Korzybie	0,0426	0,0426	Tereny komunikacyjne	1 602,00			
		99/5	Korzybie	0,0171	0,0171	Tereny komunikacyjne	643,00			
		123/1	Korzybie	0,1078	0,1078	Tereny komunikacyjne	4 053,00			
		1/1	Kruszewie	0,0638	0,0638	Tereny komunikacyjne	2 399,00			
		2/1	Kruszewie	0,0090	0,0090	Tereny komunikacyjne	338,00			
		4/1	Kruszewie	0,0496	0,0496	Tereny komunikacyjne	1 865,00			
		5/1	Kruszewie	0,0378	0,0378	Tereny komunikacyjne	1 421,00			
		6/1	Kruszewie	0,0550	0,0550	Tereny komunikacyjne	2 068,00			
		7/4	Kruszewie	0,0425	0,0425	Tereny komunikacyjne	1 598,00			
		7/6	Kruszewie	0,0312	0,0312	Tereny komunikacyjne	1 173,00			
		7/8	Kruszewie	0,0339	0,0339	Tereny komunikacyjne	1 275,00			
		8/3	Kruszewie	0,1373	0,1373	Tereny komunikacyjne	5 162,00			
		9	Kruszewie	0,8400	0,8400	Tereny komunikacyjne	31 584,00			
		10/1	Kruszewie	0,0139	0,0139	Tereny komunikacyjne	523,00			
		10/2	Kruszewie	0,0187	0,0187	Tereny komunikacyjne	703,00			
		24/1	Kruszewie	0,0061	0,0061	Tereny komunikacyjne	229,00			
		26/1	Kruszewie	0,0033	0,0033	Tereny komunikacyjne	124,00			
		27/1	Kruszewie	0,0154	0,0154	Tereny komunikacyjne	579,00			
		28/1	Kruszewie	0,0654	0,0654	Tereny komunikacyjne	2 459,00			
		29/1	Kruszewie	0,0551	0,0551	Tereny komunikacyjne	2 072,00			
		30/1	Kruszewie	0,0789	0,0789	Tereny komunikacyjne	2 967,00			
	59047/0	256/9	Arcelin	0,0232	0,0232	Tereny komunikacyjne	3 898,00			
	59047/0	256/11	Arcelin	0,2557	0,2557	Tereny komunikacyjne	42 958,00			
	59047/0	257/11	Arcelin	0,0222	0,0222	Tereny komunikacyjne	3 730,00			
	59047/0	257/13	Arcelin	0,2730	0,2730	Tereny komunikacyjne	45 864,00			
	59047/0	142/3	Arcelin	0,0064	0,0064	Tereny komunikacyjne	1 075,00			
	59047/0	142/5	Arcelin	0,0239	0,0239	Tereny komunikacyjne	4 015,00			
		350/16	Szczytno	0,0002	0,0002	Tereny komunikacyjne	15,00			
		350/18	Szczytno	0,0003	0,0003	Tereny komunikacyjne	23,00			
		350/20	Szczytno	0,0002	0,0002	Tereny komunikacyjne	15,00			
		350/22	Szczytno	0,0001	0,0001	Tereny komunikacyjne	8,00			
		351/9	Szczytno	0,0061	0,0061	Tereny komunikacyjne	461,00			
		19/3	Wrońska	0,0053	0,0053	Tereny komunikacyjne	401,00			
		20/3	Wrońska	0,0112	0,0112	Tereny komunikacyjne	847,00			
		21/1	Wrońska	0,0110	0,0110	Tereny komunikacyjne	832,00			
		22/2	Wrońska	0,0136	0,0136	Tereny komunikacyjne	1 028,00			
		24/4	Wrońska	0,0041	0,0041	Tereny komunikacyjne	310,00			
		24/6	Wrońska	0,0041	0,0041	Tereny komunikacyjne	310,00			
		24/8	Wrońska	0,0114	0,0114	Tereny komunikacyjne	862,00			

W bezpośrednim gospodarowaniu

Zarząd Powiatu Płońskiego

Działki pod drogami powiatowymi (bezpośrednie gospodarowanie Zarządu do czasu przekazania działek w trwały zarząd na rzecz Powiatowego Zarządu Dróg w Płońsku)

Lp	Nieruchomość						Jednostka organizacyjna		Uwagi	
	Nr księgi wieczystej	Nr działki wg ewidencji gruntów	Położenie	Powierzchnia w ha	Powierzchnia użytku w ha	Oznaczenie użytku wg EGiB	Wartość nieruchomości (gruntu) w zł	Prawo do nieruchomości przysługujące powiatowej jednostce organizacyjnej, powiatowej osobie prawnej oraz innym jednostkom lub osobom prawnym		Nazwa i adres jednostki
1	2	3	4	5	6	7	8	9	10	11
		25/1	Wrońska	0,0071	0,0071	Tereny komunikacyjne	537,00	W bezpośrednim gospodarowaniu	Zarząd Powiatu Płońskiego	Działki pod drogami powiatowymi (bezpośrednie gospodarowanie Zarządu do czasu przekazania działek w trwały zarząd na rzecz Powiatowego Zarządu Dróg w Płońsku)
		26/1	Wrońska	0,0077	0,0077	Tereny komunikacyjne	582,00			
		27/1	Wrońska	0,0055	0,0055	Tereny komunikacyjne	416,00			
		28/1	Wrońska	0,0087	0,0087	Tereny komunikacyjne	658,00			
		29/1	Wrońska	0,0075	0,0075	Tereny komunikacyjne	567,00			
		30/1	Wrońska	0,0020	0,0020	Tereny komunikacyjne	151,00			
		31/1	Wrońska	0,0022	0,0022	Tereny komunikacyjne	166,00			
		37/6	Wrońska	0,0213	0,0213	Tereny komunikacyjne	1 610,00			
		163/11	Wrońska	0,0008	0,0008	Tereny komunikacyjne	60,00			
		163/13	Wrońska	0,0040	0,0040	Tereny komunikacyjne	302,00			
		163/15	Wrońska	0,0010	0,0010	Tereny komunikacyjne	76,00			
		163/17	Wrońska	0,0088	0,0088	Tereny komunikacyjne	665,00			
		164/1	Wrońska	0,0110	0,0110	Tereny komunikacyjne	832,00			
		165/1	Wrońska	0,0120	0,0120	Tereny komunikacyjne	907,00			
		166/2	Wrońska	0,0174	0,0174	Tereny komunikacyjne	1 315,00			
		168/8	Wrońska	0,0060	0,0060	Tereny komunikacyjne	454,00			
		168/10	Wrońska	0,0065	0,0065	Tereny komunikacyjne	491,00			
		168/12	Wrońska	0,0191	0,0191	Tereny komunikacyjne	1 444,00			
		169/1	Wrońska	0,0120	0,0120	Tereny komunikacyjne	907,00			
		170/3	Wrońska	0,0115	0,0115	Tereny komunikacyjne	869,00			
		171/1	Wrońska	0,0071	0,0071	Tereny komunikacyjne	537,00			
		172/1	Wrońska	0,0132	0,0132	Tereny komunikacyjne	998,00			
		173/1	Wrońska	0,0098	0,0098	Tereny komunikacyjne	741,00			
		174/7	Wrońska	0,0241	0,0241	Tereny komunikacyjne	1 822,00			
		174/9	Wrońska	0,0050	0,0050	Tereny komunikacyjne	378,00			
		174/10	Wrońska	0,0181	0,0181	Tereny komunikacyjne	1 368,00			
		175/1	Wrońska	0,0120	0,0120	Tereny komunikacyjne	907,00			
		176/3	Wrońska	0,0065	0,0065	Tereny komunikacyjne	491,00			
		177/3	Wrońska	0,0012	0,0012	Tereny komunikacyjne	91,00			
		177/5	Wrońska	0,0051	0,0051	Tereny komunikacyjne	386,00			
		178/3	Wrońska	0,0336	0,0336	Tereny komunikacyjne	2 540,00			
		178/5	Wrońska	0,0369	0,0369	Tereny komunikacyjne	2 790,00			
		179/6	Wrońska	0,0269	0,0269	Tereny komunikacyjne	2 034,00			
		179/8	Wrońska	0,0199	0,0199	Tereny komunikacyjne	1 504,00			
		180/5	Wrońska	0,0067	0,0067	Tereny komunikacyjne	507,00			
		180/7	Wrońska	0,0004	0,0004	Tereny komunikacyjne	30,00			
		180/9	Wrońska	0,0106	0,0106	Tereny komunikacyjne	801,00			
		181/9	Wrońska	0,0182	0,0182	Tereny komunikacyjne	1 376,00			
		181/11	Wrońska	0,0030	0,0030	Tereny komunikacyjne	227,00			
		212/10	Wrońska	0,0334	0,0334	Tereny komunikacyjne	2 525,00			
		212/12	Wrońska	0,0670	0,0670	Tereny komunikacyjne	5 065,00			
		212/14	Wrońska	0,0386	0,0386	Tereny komunikacyjne	2 918,00			
		260/2	Wrońska	0,0023	0,0023	Tereny komunikacyjne	174,00			
		301/1	Wrońska	0,0004	0,0004	Tereny komunikacyjne	30,00			
		316/3	Wrońska	0,0142	0,0142	Tereny komunikacyjne	1 074,00			
		87/37	Smardzewo	0,0092	0,0092	Tereny komunikacyjne	402,00			
		87/39	Smardzewo	0,0098	0,0098	Tereny komunikacyjne	428,00			
		87/41	Smardzewo	0,0375	0,0375	Tereny komunikacyjne	1 639,00			
	57815/1	87/43	Smardzewo	0,0206	0,0206	Tereny komunikacyjne	900,00			
	57815/1	87/45	Smardzewo	0,0082	0,0082	Tereny komunikacyjne	358,00			
	57815/1	87/47	Smardzewo	0,0169	0,0169	Tereny komunikacyjne	739,00			
	57815/1	87/49	Smardzewo	0,0158	0,0158	Tereny komunikacyjne	690,00			
		87/51	Smardzewo	0,0211	0,0211	Tereny komunikacyjne	922,00			
		87/53	Smardzewo	0,0358	0,0358	Tereny komunikacyjne	1 564,00			
		100/5	Smardzewo	0,0160	0,0160	Tereny komunikacyjne	699,00			
	57815/1	117/3	Smardzewo	0,0012	0,0012	Tereny komunikacyjne	52,00			
		169/1	Smardzewo	0,0690	0,0690	Tereny komunikacyjne	3 015,00			
		170/1	Smardzewo	0,0017	0,0017	Tereny komunikacyjne	74,00			

Lp	Nieruchomość						Jednostka organizacyjna		Uwagi	
	Nr księgi wieczystej	Nr działki wg ewidencji gruntów	Położenie	Powierzchnia w ha	Powierzchnia użytku w ha	Oznaczenie użytku wg EGIB	Wartość nieruchomości (gruntu) w zł	Prawo do nieruchomości przysługujące powiatowej jednostce organizacyjnej, powiatowej osobie prawnej oraz innym jednostkom lub osobom prawnym		Nazwa i adres jednostki
1	2	3	4	5	6	7	8	9	10	11
		170/2	Smardzewo	0,0040	0,0040	Tereny komunikacyjne	175,00	W bezpośrednim gospodarowaniu	Zarząd Powiatu Płońskiego	Działki pod drogami powiatowymi (bezpośrednie gospodarowanie Zarządu do czasu przekazania działek w trwały zarząd na rzecz Powiatowego Zarządu Dróg w Płońsku)
		230/1	Smardzewo	0,0004	0,0004	Tereny komunikacyjne	17,00			
		230/2	Smardzewo	0,0029	0,0029	Tereny komunikacyjne	127,00			
		282/1	Smardzewo	0,0363	0,0363	Tereny komunikacyjne	1 586,00			
		282/3	Smardzewo	0,0027	0,0027	Tereny komunikacyjne	118,00			
		283/1	Smardzewo	0,0086	0,0086	Tereny komunikacyjne	376,00			
		284/3	Smardzewo	0,0026	0,0026	Tereny komunikacyjne	114,00			
		285/5	Smardzewo	0,0051	0,0051	Tereny komunikacyjne	223,00			
		286/3	Smardzewo	0,0077	0,0077	Tereny komunikacyjne	336,00			
		286/5	Smardzewo	0,0006	0,0006	Tereny komunikacyjne	26,00			
		287/3	Smardzewo	0,0100	0,0100	Tereny komunikacyjne	437,00			
		288/7	Smardzewo	0,0057	0,0057	Tereny komunikacyjne	249,00			
		288/9	Smardzewo	0,0006	0,0006	Tereny komunikacyjne	26,00			
		289/3	Smardzewo	0,0110	0,0110	Tereny komunikacyjne	481,00			
		289/5	Smardzewo	0,0112	0,0112	Tereny komunikacyjne	489,00			
		291/1	Smardzewo	0,0115	0,0115	Tereny komunikacyjne	503,00			
		292/3	Smardzewo	0,0089	0,0089	Tereny komunikacyjne	389,00			
		293/3	Smardzewo	0,0120	0,0120	grunty orne	524,00			
		294/1	Smardzewo	0,0077	0,0077	Tereny komunikacyjne	336,00			
		296/1	Smardzewo	0,0053	0,0053	Tereny komunikacyjne	232,00			
		298/3	Smardzewo	0,0079	0,0079	Tereny komunikacyjne	345,00			
		331/13	Smardzewo	0,0020	0,0020	Tereny komunikacyjne	87,00			
		331/15	Smardzewo	0,0049	0,0049	Tereny komunikacyjne	214,00			
		331/17	Smardzewo	0,0066	0,0066	Tereny komunikacyjne	288,00			
		331/19	Smardzewo	0,0082	0,0082	Tereny komunikacyjne	358,00			
		331/21	Smardzewo	0,0097	0,0097	Tereny komunikacyjne	424,00			
		331/23	Smardzewo	0,0099	0,0099	Tereny komunikacyjne	433,00			
		331/25	Smardzewo	0,0097	0,0097	Tereny komunikacyjne	424,00			
		331/27	Smardzewo	0,0084	0,0084	Tereny komunikacyjne	367,00			
		331/29	Smardzewo	0,0144	0,0144	Tereny komunikacyjne	629,00			
		335/1	Smardzewo	0,0372	0,0372	Tereny komunikacyjne	1 626,00			
		440/3	Smardzewo	0,0038	0,0038	Tereny komunikacyjne	166,00			
		1/18	Wierzbówiec	0,0256	0,0256	Tereny komunikacyjne	1 119,00			
		1/20	Wierzbówiec	0,0022	0,0022	Tereny komunikacyjne	96,00			
		1/22	Wierzbówiec	0,0003	0,0003	Tereny komunikacyjne	13,00			
		1/24	Wierzbówiec	0,0037	0,0037	Tereny komunikacyjne	162,00			
		1/26	Wierzbówiec	0,0171	0,0171	Tereny komunikacyjne	747,00			
		3/1	Wierzbówiec	0,0497	0,0497	Tereny komunikacyjne	2 172,00			
		4/1	Wierzbówiec	0,0005	0,0005	Tereny komunikacyjne	22,00			
		5/1	Wierzbówiec	0,0301	0,0301	Tereny komunikacyjne	1 315,00			
		6/3	Wierzbówiec	0,0087	0,0087	Tereny komunikacyjne	380,00			
		7/3	Wierzbówiec	0,0005	0,0005	Tereny komunikacyjne	22,00			
		8/1	Wierzbówiec	0,0092	0,0092	Tereny komunikacyjne	402,00			
		9/1	Wierzbówiec	0,0302	0,0302	Tereny komunikacyjne	1 320,00			
		10/3	Wierzbówiec	0,0040	0,0040	Tereny komunikacyjne	175,00			
		11/1	Wierzbówiec	0,0078	0,0078	Tereny komunikacyjne	341,00			
		12/1	Wierzbówiec	0,0082	0,0082	Tereny komunikacyjne	358,00			
		14/1	Wierzbówiec	0,0050	0,0050	Tereny komunikacyjne	219,00			
	57815/1	16/1	Wierzbówiec	0,0190	0,0190	Tereny komunikacyjne	830,00			
		17/2	Wierzbówiec	0,0049	0,0049	Tereny komunikacyjne	214,00			
		18/2	Wierzbówiec	0,0047	0,0047	Tereny komunikacyjne	205,00			
		19/2	Wierzbówiec	0,0035	0,0035	Tereny komunikacyjne	153,00			
		26/1	Wierzbówiec	0,0058	0,0058	Tereny komunikacyjne	253,00			
		27/1	Wierzbówiec	0,0075	0,0075	Tereny komunikacyjne	328,00			
		28/1	Wierzbówiec	0,0087	0,0087	Tereny komunikacyjne	380,00			
		29/1	Wierzbówiec	0,0063	0,0063	Tereny komunikacyjne	275,00			
	57815/1	82/1	Wierzbówiec	0,0072	0,0072	Tereny komunikacyjne	315,00			
		83/3	Wierzbówiec	0,0081	0,0081	Tereny komunikacyjne	354,00			

Lp	Nieruchomość						Jednostka organizacyjna		Uwagi	
	Nr księgi wieczystej	Nr działki wg ewidencji gruntów	Położenie	Powierzchnia w ha	Powierzchnia użytku w ha	Oznaczenie użytku wg EGiB	Wartość nieruchomości (gruntu) w zł	Prawo do nieruchomości przysługujące powiatowej jednostce organizacyjnej, powiatowej osobie prawnej oraz innym jednostkom lub osobom prawnym		Nazwa i adres jednostki
1	2	3	4	5	6	7	8	9	10	11
		83/5	Wierzbówiec	0,0051	0,0051	Tereny komunikacyjne	223,00	W bezpośrednim gospodarowaniu	Zarząd Powiatu Płońskiego	Działki pod drogami powiatowymi (bezpośrednie gospodarowanie Zarządu do czasu przekazania działek w trwały zarząd na rzecz Powiatowego Zarządu Dróg w Płońsku)
		136/2	Wierzbówiec	0,0066	0,0066	Tereny komunikacyjne	288,00			
		140/2	Wierzbówiec	0,0054	0,0054	Tereny komunikacyjne	236,00			
		144/2	Wierzbówiec	0,0088	0,0088	Tereny komunikacyjne	385,00			
		152/2	Wierzbówiec	0,0074	0,0074	Tereny komunikacyjne	323,00			
		154/5	Wierzbówiec	0,0032	0,0032	Tereny komunikacyjne	140,00			
		156/2	Wierzbówiec	0,0034	0,0034	Tereny komunikacyjne	149,00			
		158/2	Wierzbówiec	0,0067	0,0067	Tereny komunikacyjne	293,00			
	57815/1	164/2	Wierzbówiec	0,0087	0,0087	Tereny komunikacyjne	380,00			
		180/2	Wierzbówiec	0,0034	0,0034	Tereny komunikacyjne	149,00			
		190/1	Wierzbówiec	0,0064	0,0064	Tereny komunikacyjne	280,00			
		193/1	Wierzbówiec	0,0013	0,0013	Tereny komunikacyjne	57,00			
		216/4	Wierzbówiec	0,0071	0,0071	Tereny komunikacyjne	310,00			
		216/6	Wierzbówiec	0,0055	0,0055	Tereny komunikacyjne	240,00			
		216/8	Wierzbówiec	0,0078	0,0078	Tereny komunikacyjne	341,00			
		218/2	Wierzbówiec	0,0067	0,0067	Tereny komunikacyjne	293,00			
		228/1	Wierzbówiec	0,0335	0,0335	Tereny komunikacyjne	1 464,00			
		230/1	Wierzbówiec	0,0156	0,0156	Tereny komunikacyjne	682,00			
		232/1	Wierzbówiec	0,0012	0,0012	Tereny komunikacyjne	52,00			
		233/3	Wierzbówiec	0,0111	0,0111	Tereny komunikacyjne	485,00			
		829/1	Wierzbówiec	0,0596	0,0596	Tereny komunikacyjne	2 605,00			
		133/2	Koliszewo	0,0292	0,0292	Tereny komunikacyjne	1 276,00			
		134/4	Koliszewo	0,0127	0,0127	Tereny komunikacyjne	555,00			
		134/6	Koliszewo	0,0126	0,0126	Tereny komunikacyjne	551,00			
		134/8	Koliszewo	0,0017	0,0017	Tereny komunikacyjne	74,00			
		135/1	Koliszewo	0,0352	0,0352	Tereny komunikacyjne	1 538,00			
		136/1	Koliszewo	0,0363	0,0363	grunty orne	1 586,00			
		137/1	Koliszewo	0,0127	0,0127	Tereny komunikacyjne	555,00			
		138/1	Koliszewo	0,0091	0,0091	Tereny komunikacyjne	398,00			
		146/2	Koliszewo	0,0117	0,0117	Tereny komunikacyjne	511,00			
		147/2	Koliszewo	0,0076	0,0076	Tereny komunikacyjne	332,00			
		148/2	Koliszewo	0,0074	0,0074	Tereny komunikacyjne	323,00			
		149/2	Koliszewo	0,0057	0,0057	Tereny komunikacyjne	249,00			
		150/4	Koliszewo	0,0030	0,0030	Tereny komunikacyjne	131,00			
		150/6	Koliszewo	0,0046	0,0046	Tereny komunikacyjne	201,00			
		151/2	Koliszewo	0,0146	0,0146	Tereny komunikacyjne	638,00			
		152/2	Koliszewo	0,0174	0,0174	Tereny komunikacyjne	760,00			
		153/2	Koliszewo	0,0178	0,0178	Tereny komunikacyjne	778,00			
		154/3	Koliszewo	0,0181	0,0181	Tereny komunikacyjne	791,00			
		159/2	Koliszewo	0,0250	0,0250	Tereny komunikacyjne	1 093,00			
		161/2	Koliszewo	0,0336	0,0336	Tereny komunikacyjne	1 468,00			
		162/2	Koliszewo	0,0712	0,0712	Tereny komunikacyjne	3 111,00			
		1/1	Kolonia Sochocin	0,0398	0,0398	Tereny komunikacyjne	1 739,00			
		2/1	Kolonia Sochocin	0,0260	0,0260	Tereny komunikacyjne	1 136,00			
		10/1	Kolonia Sochocin	0,0096	0,0096	Tereny komunikacyjne	420,00			
		12/1	Kolonia Sochocin	0,0093	0,0093	Tereny komunikacyjne	406,00			
		13/1	Kolonia Sochocin	0,0053	0,0053	Tereny komunikacyjne	232,00			
		14/1	Kolonia Sochocin	0,0010	0,0010	Tereny komunikacyjne	44,00			
		15/1	Kolonia Sochocin	0,0016	0,0016	Tereny komunikacyjne	70,00			
		16/1	Kolonia Sochocin	0,0098	0,0098	Tereny komunikacyjne	428,00			
		17/1	Kolonia Sochocin	0,0060	0,0060	Tereny komunikacyjne	262,00			
		18/1	Kolonia Sochocin	0,0080	0,0080	Tereny komunikacyjne	350,00			
		66/4	Kolonia Sochocin	0,0213	0,0213	Tereny komunikacyjne	931,00			
		69/10	Kolonia Sochocin	0,0283	0,0283	Tereny komunikacyjne	1 237,00			
		75/1	Kolonia Sochocin	0,0303	0,0303	Tereny komunikacyjne	1 324,00			
		76/3	Kolonia Sochocin	0,0229	0,0229	Tereny komunikacyjne	1 001,00			
		83/4	Kolonia Sochocin	0,0426	0,0426	Tereny komunikacyjne	1 862,00			
		88/1	Kolonia Sochocin	0,0303	0,0303	Tereny komunikacyjne	1 324,00			

Lp	Nieruchomość						Jednostka organizacyjna		Uwagi	
	Nr księgi wieczystej	Nr działki wg ewidencji gruntów	Położenie	Powierzchnia w ha	Powierzchnia użytku w ha	Oznaczenie użytku wg EGiB	Wartość nieruchomości (gruntu) w zł	Prawo do nieruchomości przysługujące powiatowej jednostce organizacyjnej, powiatowej osobie prawnej oraz innym jednostkom lub osobom prawnym		Nazwa i adres jednostki
1	2	3	4	5	6	7	8	9	10	11
		89/2	Kolonia Sochocin	0,0673	0,0673	Tereny komunikacyjne	2 941,00	W bezpośrednim gospodarowaniu	Zarząd Powiatu Płońskiego	Działki pod drogami powiatowymi (bezpośrednie gospodarowanie Zarządu do czasu przekazania działek w trybie zarząd na rzecz Powiatowego Zarządu Dróg w Płońsku)
		94/2	Kolonia Sochocin	0,0513	0,0513	Tereny komunikacyjne	2 242,00			
		95/2	Kolonia Sochocin	0,0040	0,0040	Tereny komunikacyjne	175,00			
		96/1	Kolonia Sochocin	0,0126	0,0126	Tereny komunikacyjne	551,00			
		113/1	Kolonia Sochocin	0,0045	0,0045	Tereny komunikacyjne	197,00			
		114/1	Kolonia Sochocin	0,0019	0,0019	Tereny komunikacyjne	83,00			
		115/1	Kolonia Sochocin	0,0012	0,0012	Tereny komunikacyjne	52,00			
		116/1	Kolonia Sochocin	0,0017	0,0017	Tereny komunikacyjne	74,00			
		117/1	Kolonia Sochocin	0,0020	0,0020	Tereny komunikacyjne	87,00			
		142/3	Kolonia Sochocin	0,0377	0,0377	Tereny komunikacyjne	1 647,00			
		142/5	Kolonia Sochocin	0,1473	0,1473	Tereny komunikacyjne	6 437,00			
	51164/0	25/1	Kołożąb	0,0532	0,0532	Tereny komunikacyjne	3 538,00			
	64575/8	5/28	Idzikowice	0,0327	0,0327	Tereny komunikacyjne	2 047,00			
	64575/8	5/30	Idzikowice	0,0051	0,0051	Tereny komunikacyjne	319,00			
	62299/5	309/1	Kondrajec	0,0061	0,0061	Tereny komunikacyjne	382,00			
		30/22	Nowe Gralewo	0,0370	0,0370	Tereny komunikacyjne	650,00			
	1314/2	2622	Płońsk	0,7748	0,7748	Tereny komunikacyjne	492 385,00			
		18/2	Królewo	0,0433	0,0433	Tereny komunikacyjne	1 949,00			
		19/6	Królewo	0,0054	0,0054	Tereny komunikacyjne	243,00			
		19/5	Królewo	0,0746	0,0746	Tereny komunikacyjne	3 357,00			
	51524/2	437/22	Płońsk	0,0028	0,0028	Tereny komunikacyjne	2 240,00			
	49217/0	122/2	Płońsk	2,5465	2,5465	Tereny komunikacyjne	2 950 121,00			
		22	Dłutowo	2,5500	2,5500	Tereny komunikacyjne	177 735,00			
	16489/7	2599/2	Płońsk	0,5544	0,5544	Tereny komunikacyjne	404 712,00			
	61939/7	2624/13	Płońsk	0,0083	0,0083	Tereny komunikacyjne	6 640,00			
	62346/0	124/2	Drozdżyn	0,0723	0,0723	Tereny komunikacyjne	4 800,00			
		459/5	Rzewin	0,0267	0,0267	Tereny komunikacyjne	1 674,00			
	16489/7	1031/6	Płońsk	0,0830	0,0830	Tereny komunikacyjne	60 590,00			
	58074/1	418/10	Płońsk	0,0079	0,0079	Tereny komunikacyjne	5 340,00			
	62477/7	15/7	Załużki	0,0337	0,0337	Tereny komunikacyjne	11 077,00			
	62514/9	1593/4	Miasto Raciąż	0,1256	0,1256	Tereny komunikacyjne	48 519,00			
	62477/7	226/28	Załużki	0,0651	0,0651	Tereny komunikacyjne	4 557,00			
	53766/4	172/1	Szerominek	0,0852	0,0852	Tereny komunikacyjne	14 484,00			
	62354/9	92/1	Lisewo	0,0676	0,0676	Tereny komunikacyjne	4 830,00			
	62346/0	33/3	Gutarzewo	0,0229	0,0229	Tereny komunikacyjne	1 603,00			
		26/17	Idzikowice	0,0135	0,0135	Tereny komunikacyjne	810,00			
	59047/0	17/3	Arcelin	0,0719	0,0719	Tereny komunikacyjne	10 138,00			
	62408/3	144/9	Boleńcin	0,0062	0,0062	Tereny komunikacyjne	434,00			
	62407/6	144/6	Boleńcin	0,0061	0,0061	Tereny komunikacyjne	427,00			
	47497/2	55/2	Korzybie	0,0249	0,0249	Tereny komunikacyjne	1 569,00			
	63141/0	52/22	Brody	0,0271	0,0271	Tereny komunikacyjne	1 935,00			
		17/1	Brody	0,0171	0,0171	Tereny komunikacyjne	1 221,00			
	62346/0	10/7	Rzy	0,0398	0,0398	Tereny komunikacyjne	3 908,00			
	64484/3	1/4	Szapsk	0,0855	0,0855	Tereny komunikacyjne	5 130,00			
	64273/1	148/4	Biele Brzeźnica	0,0050	0,0050	Tereny komunikacyjne	491,00			
	64273/1	148/6	Biele Brzeźnica	0,0077	0,0077	Tereny komunikacyjne	756,00			
	64273/1	150/4	Biele Brzeźnica	0,0118	0,0118	Tereny komunikacyjne	1 159,00			
	64273/1	150/6	Biele Brzeźnica	0,0131	0,0131	Tereny komunikacyjne	1 286,00			
		156/5	Śtepowrony	0,0153	0,0153	Tereny komunikacyjne	1 502,00			
		88/33	Załużki	0,0126	0,0126	Tereny komunikacyjne	980,00			
		58/3	Władysławowo	0,0370	0,0370	Tereny komunikacyjne	3 012,00			
		102/12	Szeromin	0,0554	0,0554	Tereny komunikacyjne	27 395,00			
		126/6	Brody	0,0375	0,0375	Tereny komunikacyjne	2 678,00			
		128/2	Drozdżyn	0,2215	0,2215	Grunty orne	14 398,00			
		143/3	Brody	0,0234	0,0234	Tereny komunikacyjne	2 602,00			
		143/11	Brody	0,0012	0,0012	Tereny komunikacyjne	133,00			
		50/22	Brody	0,0375	0,0375	Tereny komunikacyjne	4 170,00			
		443/1	Smardzewo	0,0178	0,0178	Tereny komunikacyjne	1 175,00			

Lp	Nieruchomość						Jednostka organizacyjna		Uwagi	
	Nr księgi wieczystej	Nr działki wg ewidencji gruntów	Położenie	Powierzchnia w ha	Powierzchnia użytku w ha	Oznaczenie użytku wg EGiB	Wartość nieruchomości (gruntu) w zł	Prawo do nieruchomości przysługujące powiatowej jednostce organizacyjnej, powiatowej osobie prawnej oraz innym jednostkom lub osobom prawnym		Nazwa i adres jednostki
1	2	3	4	5	6	7	8	9	10	11
		126/1	Postróże	0,0024	0,0024	droga	138,00			
		206/1	Postróże	0,0126	0,0126	droga	722,00			
		122/1	Brody	0,0490	0,0490	Tereny komunikacyjne	5 449,00			
	59047/0	143/7	Arcelin	0,0546	0,0546	Tereny komunikacyjne	4 565,00			
	59047/0	143/8	Arcelin	0,0040	0,0040	Tereny komunikacyjne	334,00			
	21735/5	105	Płońsk	1,2956	1,2956	droga	3 234 595,00			
	60986/4	14/29	Załuski	0,0153	0,0153	Grunty orne	5 029,00			
	65594/4	14/16	Załuski	0,0165	0,0165	Grunty orne	5 424,00			
		623/8	Nowe Miasto	0,0034	0,0034	Grunty rolne zabudowane	844,00			
		307	Zychowo	1,8600	1,8600	droga	111 600,00			
		249	Chociszewo	0,6700	0,6700	droga	33 500,00			
		81	Stare Przybojewe	0,5300	0,5300	droga	26 500,00			
		26	Goworowo	1,1100	1,1100	droga	55 500,00			
		13	Stare Przybojewe	0,7800	0,7800	droga	39 000,00			
		208	Nowe Przybojewe	1,2200	1,2200	droga	61 000,00			
		309	Złotopole	1,8200	1,8200	droga	137 592,00			
	65673/2	185/1	Nowe Przybojewe	0,0850	0,0850	droga	5 950,00			
		153	Półka Raciąż	2,6530	2,6530	droga	159 180,00			
		551/2	Miasto Raciąż	1,4598	1,4598	droga	87 588,00			
		551/1	Półka Raciąż	1,4702	1,4702	droga	88 212,00			
		103/3	Załuski	0,0393	0,0393	Grunty orne	12 918,00			
		523	Półka Raciąż	1,6648	1,6648	droga	99 888,00			
		88/44	Załuski	0,0080	0,0080	Tereny komunikacyjne	2 630,00			
		1	Brzeście Samo	0,2100	0,2100	droga	18 375,00			
		38	Wilamowice	3,5200	3,5200	droga	293 216,00			
		16	Samowo-Góry	1,7300	1,7300	droga	144 109,00			
		43	Nowe Gumino	3,2900	3,2900	droga	274 057,00			
		19	PGR Kucice	1,4700	1,4700	droga	122 451,00			
		168	Nowe Kucice	0,5300	0,5300	droga	44 149,00			
		185	Nowe Kucice	0,1400	0,1400	droga	11 662,00			
		35	Kucice	3,4600	3,4600	droga	288 218,00			
		1	Chroścín	1,1100	1,1100	droga	92 463,00			
		282	Joniec	1,4500	1,4500	droga	142 390,00			
		54	Joniec Kolonia	0,7500	0,7500	droga	73 650,00			
		250	Szumlin	0,0300	0,0300	droga	2 946,00			
		107	Szumlin	1,7700	1,7700	droga	173 814,00			
		41/4	Sobieski	1,5200	1,5200	droga	149 264,00			
		128	Pruszkowo	2,2300	2,2300	droga	218 986,00			
		24/2	Joniec Kolonia	0,0024	0,0024	Tereny komunikacyjne	236,00			
		34/6	Joniec Kolonia	0,0020	0,0020	Tereny komunikacyjne	196,00			
		34/6	Joniec Kolonia	0,0008	0,0008	Tereny komunikacyjne	79,00			
		74/7	Joniec Kolonia	0,0031	0,0031	Tereny komunikacyjne	304,00			
		76/19	Joniec Kolonia	0,0025	0,0025	Tereny komunikacyjne	246,00			
		76/21	Joniec Kolonia	0,0122	0,0122	Tereny komunikacyjne	1 198,00			
		274/37	Joniec Kolonia	0,0003	0,0003	Tereny komunikacyjne	29,00			
		274/41	Joniec Kolonia	0,0009	0,0009	Tereny komunikacyjne	88,00			
		274/39	Joniec Kolonia	0,0060	0,0060	Tereny komunikacyjne	589,00			
		138/2	Szumlin	0,0383	0,0383	Tereny komunikacyjne	3 761,00			
		144/2	Szumlin	0,0248	0,0248	Tereny komunikacyjne	2 435,00			
		149/2	Szumlin	0,0267	0,0267	Tereny komunikacyjne	2 622,00			
		150/2	Szumlin	0,0197	0,0197	Tereny komunikacyjne	1 935,00			
		152/4	Szumlin	0,0113	0,0113	Tereny komunikacyjne	1 110,00			
		152/6	Szumlin	0,0058	0,0058	Tereny komunikacyjne	570,00			
		154/3	Szumlin	0,0204	0,0204	Tereny komunikacyjne	2 003,00			
		154/6	Szumlin	0,0168	0,0168	Tereny komunikacyjne	1 650,00			
		157/5	Szumlin	0,0168	0,0168	Tereny komunikacyjne	1 650,00			
		158/2	Szumlin	0,0216	0,0216	Tereny komunikacyjne	2 121,00			
		162/7	Szumlin	0,0023	0,0023	Tereny komunikacyjne	226,00			

W bezpośrednim gospodarowaniu

Zarząd Powiatu Płońskiego

Działki pod drogami powiatowymi
(bezpośrednie gospodarowanie Zarządu do czasu
przekazania działek w trwały zarząd
na rzecz Powiatowego Zarządu Dróg w Płońsku)

Lp	Nieruchomość						Jednostka organizacyjna		Uwagi	
	Nr księgi wieczystej	Nr działki wg ewidencji gruntów	Położenie	Powierzchnia w ha	Powierzchnia użytku w ha	Oznaczenie użytku wg EGIB	Wartość nieruchomości (gruntu) w zł	Prawo do nieruchomości przysługujące powiatowej jednostce organizacyjnej, powiatowej osobie prawnej oraz innym jednostkom lub osobom prawnym		Nazwa i adres jednostki
1	2	3	4	5	6	7	8	9	10	11
		163/2	Szumlin	0,0013	0,0013	Tereny komunikacyjne	128,00	W bezpośrednim gospodarowaniu	Zarząd Powiatu Płońskiego	Działki pod drogami powiatowymi (bezpośrednie gospodarowanie Zarządu do czasu przekazania działek w trwały zarząd na rzecz Powiatowego Zarządu Dróg w Płońsku)
		164/2	Szumlin	0,0011	0,0011	Tereny komunikacyjne	108,00			
		165/2	Szumlin	0,0032	0,0032	Tereny komunikacyjne	314,00			
		175/2	Szumlin	0,0028	0,0028	Tereny komunikacyjne	275,00			
		185/6	Szumlin	0,0011	0,0011	Tereny komunikacyjne	108,00			
		185/8	Szumlin	0,0041	0,0041	Tereny komunikacyjne	403,00			
		203/2	Szumlin	0,0049	0,0049	Tereny komunikacyjne	481,00			
		242/12	Szumlin	0,0115	0,0115	Tereny komunikacyjne	1 129,00			
		245/3	Szumlin	0,0221	0,0221	Tereny komunikacyjne	2 170,00			
		252/2	Szumlin	0,0037	0,0037	Tereny komunikacyjne	363,00			
		253/6	Szumlin	0,0004	0,0004	Tereny komunikacyjne	39,00			
		253/8	Szumlin	0,0018	0,0018	Tereny komunikacyjne	177,00			
		255/2	Szumlin	0,0037	0,0037	Tereny komunikacyjne	363,00			
		256/8	Szumlin	0,0100	0,0100	Tereny komunikacyjne	982,00			
		256/10	Szumlin	0,0009	0,0009	Tereny komunikacyjne	88,00			
		256/12	Szumlin	0,0170	0,0170	Tereny komunikacyjne	1 669,00			
		257/2	Szumlin	0,0011	0,0011	Tereny komunikacyjne	108,00			
		258/2	Szumlin	0,0428	0,0428	Tereny komunikacyjne	4 203,00			
		259/4	Szumlin	0,0092	0,0092	Tereny komunikacyjne	903,00			
		260/4	Szumlin	0,0004	0,0004	Tereny komunikacyjne	39,00			
		260/5	Szumlin	0,0044	0,0044	Tereny komunikacyjne	432,00			
		260/7	Szumlin	0,0007	0,0007	Tereny komunikacyjne	69,00			
		261/2	Szumlin	0,0018	0,0018	Tereny komunikacyjne	177,00			
		272/7	Szumlin	0,0074	0,0074	Tereny komunikacyjne	727,00			
		272/8	Szumlin	0,0153	0,0153	Tereny komunikacyjne	1 502,00			
		272/9	Szumlin	0,0181	0,0181	Tereny komunikacyjne	1 777,00			
		259/6	Szumlin	0,0005	0,0005	Tereny komunikacyjne	49,00			
		78	Naborowo	0,6300	0,6300	Tereny komunikacyjne	54 558,00			
		320	Złotopolica	1,5100	1,5100	Tereny komunikacyjne	114 156,00			
		54/2	Kamienica	2,7005	2,7005	Tereny komunikacyjne	233 863,00			
		96/16	Koloząb	0,2710	0,2710	Tereny komunikacyjne	26 612,00			
		1808	Półka Raciąż	3,1100	3,1100	Tereny komunikacyjne	186 600,00			
		57/1	Władysławowo	0,0129	0,0129	Tereny komunikacyjne	1 050,00			
		47	Zdunowo	3,7600	3,7600	Tereny komunikacyjne	325 616,00			
		187/4	Załuski	0,1695	0,1695	Tereny komunikacyjne	14 679,00			
		159/54	Zasonie	0,0138	0,0138	grunty orne	1 471,00			
		133/23	Brody	0,0011	0,0011	Tereny komunikacyjne	122,00			
		133/20	Brody	0,0316	0,0316	Tereny komunikacyjne	3 514,00			
		120/6	Niepiekła	0,0463	0,0463	Tereny komunikacyjne	9 075,00			
		81	Naborówiec	1,8400	1,8400	droga	159 344,00			
		52	Kamienica	1,7200	1,7200	droga	130 032,00			
		100	Kamienica	0,1900	0,1900	droga	14 364,00			
		201	Kamienica	2,2400	2,2400	droga	169 344,00			
		102/1	Olszyny Nowe	0,0278	0,0278	Grunty orne	4 231,00			
		145/3	Nowe Sarnowo	0,0407	0,0407	droga	3 040,00			
		60/2	Drozdowo	0,2343	0,2343	droga	22 235,00			
		61/2	Drozdowo	0,1398	0,1398	droga	13 267,00			
		56/1	Pęsy	0,0074	0,0074	droga	702,00			
		56/2	Pęsy	0,0403	0,0403	droga	3 824,00			
		59/3	Pęsy	0,0979	0,0979	droga	9 291,00			
		63/2	Pęsy	0,0331	0,0331	droga	3 141,00			
		68/7	Pęsy	0,1513	0,1513	droga	14 358,00			
		68/9	Pęsy	0,0098	0,0098	droga	930,00			
		68/12	Pęsy	0,1608	0,1608	droga	15 260,00			
		171/2	Pęsy	0,0527	0,0527	droga	5 001,00			
		171/5	Pęsy	1,7000	1,7000	droga	161 330,00			
		69/11	Kolonia Sochocin	0,0208	0,0208	Grunty orne	909,00			
		833/4	Królewo	0,0008	0,0008	Tereny komunikacyjne	128,00			

Lp	Nieruchomość						Jednostka organizacyjna		Uwagi	
	Nr księgi wieczystej	Nr działki wg ewidencji gruntów	Położenie	Powierzchnia w ha	Powierzchnia użytku w ha	Oznaczenie użytku wg EGIB	Wartość nieruchomości (gruntu) w zł	Prawo do nieruchomości przysługujące powiatowej jednostce organizacyjnej, powiatowej osobie prawnej oraz innym jednostkom lub osobom prawnym		Nazwa i adres jednostki
1	2	3	4	5	6	7	8	9	10	11
		832/3	Królewo	0,0035	0,0035	Tereny komunikacyjne	560,00			
		831/5	Królewo	0,0035	0,0035	Tereny komunikacyjne	560,00			
		830/3	Królewo	0,0052	0,0052	Tereny komunikacyjne	832,00			
		829/1	Królewo	0,0001	0,0001	Tereny komunikacyjne	16,00			
		827/9	Królewo	0,0049	0,0049	Tereny komunikacyjne	784,00			
		827/7	Królewo	0,0036	0,0036	Tereny komunikacyjne	576,00			
		630/3	Królewo	0,0028	0,0028	Tereny komunikacyjne	448,00			
		629/3	Królewo	0,0011	0,0011	Tereny komunikacyjne	176,00			
		603/3	Królewo	0,0351	0,0351	Tereny komunikacyjne	5 616,00			
		597/6	Królewo	0,0207	0,0207	Tereny komunikacyjne	3 312,00			
		597/7	Królewo	0,0019	0,0019	Tereny komunikacyjne	304,00			
		596/3	Królewo	0,0005	0,0005	Tereny komunikacyjne	80,00			
		572/57	Królewo	0,0011	0,0011	Tereny komunikacyjne	176,00			
		572/55	Królewo	0,0013	0,0013	Tereny komunikacyjne	208,00			
		572/53	Królewo	0,0007	0,0007	Tereny komunikacyjne	112,00			
		572/59	Królewo	0,0008	0,0008	Tereny komunikacyjne	128,00			
		572/41	Królewo	0,0007	0,0007	Tereny komunikacyjne	112,00			
		572/39	Królewo	0,0008	0,0008	Tereny komunikacyjne	128,00			
		572/51	Królewo	0,0007	0,0007	Tereny komunikacyjne	112,00			
		572/49	Królewo	0,0006	0,0006	Tereny komunikacyjne	96,00			
		572/47	Królewo	0,0004	0,0004	Tereny komunikacyjne	64,00			
		572/45	Królewo	0,0004	0,0004	Tereny komunikacyjne	64,00			
		572/43	Królewo	0,0005	0,0005	Tereny komunikacyjne	80,00			
		571/3	Królewo	0,0004	0,0004	Tereny komunikacyjne	64,00			
		546/3	Królewo	0,0011	0,0011	Tereny komunikacyjne	176,00			
		545/3	Królewo	0,0003	0,0003	Tereny komunikacyjne	48,00			
		542/11	Królewo	0,0115	0,0115	Tereny komunikacyjne	1 840,00			
		542/9	Królewo	0,0001	0,0001	Tereny komunikacyjne	16,00			
		206/3	Królewo	0,0256	0,0256	Tereny komunikacyjne	4 096,00			
		204/81	Królewo	0,0295	0,0295	Tereny komunikacyjne	4 720,00			
		204/79	Królewo	0,0028	0,0028	Tereny komunikacyjne	448,00			
		204/77	Królewo	0,0007	0,0007	Tereny komunikacyjne	112,00			
		204/75	Królewo	0,0030	0,0030	Tereny komunikacyjne	480,00			
		204/73	Królewo	0,0042	0,0042	Tereny komunikacyjne	672,00			
		204/71	Królewo	0,0056	0,0056	Tereny komunikacyjne	896,00			
		204/69	Królewo	0,0021	0,0021	Tereny komunikacyjne	336,00			
		19/24	Królewo	0,0001	0,0001	Tereny komunikacyjne	16,00			
		204/67	Królewo	0,0002	0,0002	Tereny komunikacyjne	32,00			
		184/3	Królewo	0,0093	0,0093	Tereny komunikacyjne	1 488,00			
		183/3	Królewo	0,0027	0,0027	Tereny komunikacyjne	432,00			
		182/3	Królewo	0,0027	0,0027	Tereny komunikacyjne	432,00			
		181/3	Królewo	0,0029	0,0029	Tereny komunikacyjne	464,00			
		180/3	Królewo	0,0029	0,0029	Tereny komunikacyjne	464,00			
		179/3	Królewo	0,0041	0,0041	Tereny komunikacyjne	656,00			
		178/3	Królewo	0,0045	0,0045	Tereny komunikacyjne	720,00			
		177/3	Królewo	0,0045	0,0045	Tereny komunikacyjne	720,00			
		176/3	Królewo	0,0042	0,0042	Tereny komunikacyjne	672,00			
		175/3	Królewo	0,0044	0,0044	Tereny komunikacyjne	704,00			
		174/3	Królewo	0,0039	0,0039	Tereny komunikacyjne	624,00			
		173/3	Królewo	0,0033	0,0033	Tereny komunikacyjne	528,00			
		172/3	Królewo	0,0032	0,0032	Tereny komunikacyjne	512,00			
		171/3	Królewo	0,0031	0,0031	Tereny komunikacyjne	496,00			
		170/3	Królewo	0,0030	0,0030	Tereny komunikacyjne	480,00			
		169/3	Królewo	0,0034	0,0034	Tereny komunikacyjne	544,00			
		168/3	Królewo	0,0033	0,0033	Tereny komunikacyjne	528,00			
		167/3	Królewo	0,0036	0,0036	Tereny komunikacyjne	576,00			
		166/3	Królewo	0,0035	0,0035	Tereny komunikacyjne	560,00			
		165/3	Królewo	0,0036	0,0036	Tereny komunikacyjne	576,00			

Lp	Nieruchomość						Jednostka organizacyjna		Uwagi	
	Nr księgi wieczystej	Nr działki wg ewidencji gruntów	Położenie	Powierzchnia w ha	Powierzchnia użytku w ha	Oznaczenie użytku wg EGiB	Wartość nieruchomości (gruntu) w zł	Prawo do nieruchomości przysługujące powiatowej jednostce organizacyjnej, powiatowej osobie prawnej oraz innym jednostkom lub osobom prawnym		Nazwa i adres jednostki
1	2	3	4	5	6	7	8	9	10	11
		154/3	Królewo	0,0156	0,0156	Tereny komunikacyjne	2 496,00			
		145/3	Królewo	0,0018	0,0018	Tereny komunikacyjne	288,00			
		16/3	Arcelin	0,0041	0,0041	Tereny komunikacyjne	524,00			
		18/3	Arcelin	0,0370	0,0370	Tereny komunikacyjne	4 729,00			
		19/3	Arcelin	0,0290	0,0290	Tereny komunikacyjne	3 706,00			
		20/5	Arcelin	0,0091	0,0091	Tereny komunikacyjne	1 163,00			
		20/7	Arcelin	0,0306	0,0306	Tereny komunikacyjne	3 911,00			
		27/10	Arcelin	0,0105	0,0105	Tereny komunikacyjne	1 342,00			
		27/20	Arcelin	0,0453	0,0453	Tereny komunikacyjne	5 789,00			
		27/14	Arcelin	0,0254	0,0254	Tereny komunikacyjne	3 246,00			
		28/3	Arcelin	0,0017	0,0017	Tereny komunikacyjne	217,00			
		29/3	Arcelin	0,0260	0,0260	Tereny komunikacyjne	3 323,00			
		30/3	Arcelin	0,0119	0,0119	Tereny komunikacyjne	1 521,00			
		33/3	Arcelin	0,0098	0,0098	Tereny komunikacyjne	1 252,00			
		34/3	Arcelin	0,0012	0,0012	Tereny komunikacyjne	153,00			
		35/3	Arcelin	0,0002	0,0002	Tereny komunikacyjne	26,00			
		36/3	Arcelin	0,0154	0,0154	Tereny komunikacyjne	1 968,00			
		37/3	Arcelin	0,0068	0,0068	Tereny komunikacyjne	869,00			
		38/3	Arcelin	0,0003	0,0003	Tereny komunikacyjne	38,00			
		39/3	Arcelin	0,0101	0,0101	Tereny komunikacyjne	1 291,00			
		40/3	Arcelin	0,0032	0,0032	Tereny komunikacyjne	409,00			
		47/3	Arcelin	0,0117	0,0117	Tereny komunikacyjne	1 495,00			
		48/3	Arcelin	0,0528	0,0528	Tereny komunikacyjne	6 748,00			
		49/3	Arcelin	0,0631	0,0631	Tereny komunikacyjne	8 064,00			
		50/3	Arcelin	0,0381	0,0381	Tereny komunikacyjne	4 869,00			
		51/10	Arcelin	0,0093	0,0093	Tereny komunikacyjne	1 189,00			
		51/12	Arcelin	0,0027	0,0027	Tereny komunikacyjne	345,00			
		52/18	Arcelin	0,0139	0,0139	Tereny komunikacyjne	1 776,00			
		85/3	Arcelin	0,0152	0,0152	Tereny komunikacyjne	1 943,00			
		86/3	Arcelin	0,0020	0,0020	Tereny komunikacyjne	256,00			
		87/3	Arcelin	0,0434	0,0434	Tereny komunikacyjne	5 547,00			
		88/10	Arcelin	0,0008	0,0008	Tereny komunikacyjne	102,00			
		88/12	Arcelin	0,0082	0,0082	Tereny komunikacyjne	1 048,00			
		89/3	Arcelin	0,0316	0,0316	Tereny komunikacyjne	4 038,00			
		90/3	Arcelin	0,0132	0,0132	Tereny komunikacyjne	1 687,00			
		92/3	Arcelin	0,0049	0,0049	Tereny komunikacyjne	626,00			
		93/3	Arcelin	0,0192	0,0192	Tereny komunikacyjne	2 454,00			
		94/3	Arcelin	0,0227	0,0227	Tereny komunikacyjne	2 901,00			
		95/3	Arcelin	0,0137	0,0137	Tereny komunikacyjne	1 751,00			
		96/3	Arcelin	0,0078	0,0078	Tereny komunikacyjne	997,00			
		97/3	Arcelin	0,0052	0,0052	Tereny komunikacyjne	665,00			
		255/7	Arcelin	0,0056	0,0056	Tereny komunikacyjne	716,00			
		255/9	Arcelin	0,0298	0,0298	Tereny komunikacyjne	3 808,00			
		174/8	Szerominek	0,1804	0,1804	Grunty orne	23 055,00			
		59/9	Arcelin	0,0047	0,0047	Tereny komunikacyjne	600,00			
		111/12	Idzikowice	0,0290	0,0290	Tereny komunikacyjne	4 318,00			
		263/1	Lisewo	0,7963	0,7963	Tereny komunikacyjne	101 767,00			
		100/1	Lisewo	0,0459	0,0459	Tereny komunikacyjne	5 866,00			
		80/2	Ślepowrony	0,5800	0,5800	Tereny komunikacyjne	74 124,00			
		128	Ślepowrony	1,2500	1,2500	Tereny komunikacyjne	159 750,00			
		100/1	Ślepowrony	0,0064	0,0064	Tereny komunikacyjne	818,00			
		100/3	Ślepowrony	0,0431	0,0431	Tereny komunikacyjne	5 508,00			
		197/2	Ślepowrony	0,0148	0,0148	Tereny komunikacyjne	1 891,00			
		49/1	Ślepowrony	0,0024	0,0024	Tereny komunikacyjne	307,00			
		43/2	Ślepowrony	0,0047	0,0047	Tereny komunikacyjne	601,00			
		57/1	Ślepowrony	0,0263	0,0263	Tereny komunikacyjne	3 361,00			
		58/1	Ślepowrony	0,0012	0,0012	Tereny komunikacyjne	153,00			
		59/1	Ślepowrony	0,0173	0,0173	Tereny komunikacyjne	2 211,00			

Lp	Nieruchomość						Jednostka organizacyjna			Uwagi
	Nr księgi wieczystej	Nr działki wg ewidencji gruntów	Położenie	Powierzchnia w ha	Powierzchnia użytku w ha	Oznaczenie użytku wg EGiB	Wartość nieruchomości (gruntu) w zł	Prawo do nieruchomości przysługujące powiatowej jednostce organizacyjnej, powiatowej osobie prawnej oraz innym jednostkom lub osobom prawnym	Nazwa i adres jednostki	
1	2	3	4	5	6	7	8	9	10	11
		60/1	Śtepowrony	0,0041	0,0041	Tereny komunikacyjne	524,00			
		63/1	Śtepowrony	0,0022	0,0022	Tereny komunikacyjne	281,00			
		64/1	Śtepowrony	0,0063	0,0063	Tereny komunikacyjne	805,00			
		67/1	Śtepowrony	0,0022	0,0022	Tereny komunikacyjne	281,00			
		68/1	Śtepowrony	0,0024	0,0024	Tereny komunikacyjne	307,00			
		70/1	Śtepowrony	0,0021	0,0021	Tereny komunikacyjne	268,00			
		71/1	Śtepowrony	0,0201	0,0201	Tereny komunikacyjne	2 569,00			
		72/17	Śtepowrony	0,0040	0,0040	Tereny komunikacyjne	511,00			
		80/6	Śtepowrony	0,0053	0,0053	Tereny komunikacyjne	677,00			
		129/2	Śtepowrony	0,0009	0,0009	Tereny komunikacyjne	115,00			
		131/3	Śtepowrony	0,0057	0,0057	Tereny komunikacyjne	728,00			
		167/2	Śtepowrony	0,0010	0,0010	Tereny komunikacyjne	128,00			
		172/1	Śtepowrony	0,0014	0,0014	Tereny komunikacyjne	179,00			
		176/2	Śtepowrony	0,0030	0,0030	Tereny komunikacyjne	383,00			
		177/2	Śtepowrony	0,0056	0,0056	Tereny komunikacyjne	716,00			
		186/2	Śtepowrony	0,0093	0,0093	Tereny komunikacyjne	1 189,00			
		30/3	Śtepowrony	0,0025	0,0025	Tereny komunikacyjne	320,00			
		39/1	Śtepowrony	0,0019	0,0019	Tereny komunikacyjne	243,00			
		80/4	Śtepowrony	0,0071	0,0071	Tereny komunikacyjne	907,00			
		81/3	Śtepowrony	0,0019	0,0019	Tereny komunikacyjne	243,00			
		103/1	Śtepowrony	0,0248	0,0248	Tereny komunikacyjne	3 169,00			
		127/1	Śtepowrony	0,0055	0,0055	Tereny komunikacyjne	703,00			
		126/1	Śtepowrony	0,0026	0,0026	Tereny komunikacyjne	332,00			
		125/3	Śtepowrony	0,0006	0,0006	Tereny komunikacyjne	77,00			
		125/5	Śtepowrony	0,0047	0,0047	Tereny komunikacyjne	601,00			
		124/1	Śtepowrony	0,0062	0,0062	Tereny komunikacyjne	792,00			
		123/1	Śtepowrony	0,0089	0,0089	Tereny komunikacyjne	1 137,00			
		122/1	Śtepowrony	0,0077	0,0077	Tereny komunikacyjne	984,00			
		121/1	Śtepowrony	0,0035	0,0035	Tereny komunikacyjne	447,00			
		120/3	Śtepowrony	0,0032	0,0032	Tereny komunikacyjne	409,00			
		120/5	Śtepowrony	0,0024	0,0024	Tereny komunikacyjne	307,00			
		119/1	Śtepowrony	0,0043	0,0043	Tereny komunikacyjne	550,00			
		118/1	Śtepowrony	0,0049	0,0049	Tereny komunikacyjne	626,00			
		117/1	Śtepowrony	0,0049	0,0049	Tereny komunikacyjne	626,00			
		116/1	Śtepowrony	0,0052	0,0052	Tereny komunikacyjne	665,00			
		115/3	Śtepowrony	0,0032	0,0032	Tereny komunikacyjne	409,00			
		115/5	Śtepowrony	0,0022	0,0022	Tereny komunikacyjne	281,00			
		114/1	Śtepowrony	0,0018	0,0018	Tereny komunikacyjne	230,00			
		113/1	Śtepowrony	0,0031	0,0031	Tereny komunikacyjne	396,00			
		112/1	Śtepowrony	0,0037	0,0037	Tereny komunikacyjne	473,00			
		111/3	Śtepowrony	0,0043	0,0043	Tereny komunikacyjne	550,00			
		105/1	Śtepowrony	0,0040	0,0040	Tereny komunikacyjne	511,00			
		101/10	Śtepowrony	0,0424	0,0424	Tereny komunikacyjne	5 419,00			
		101/8	Śtepowrony	0,0129	0,0129	Tereny komunikacyjne	1 649,00			
		7	Pruszkowo	1,6600	1,6600	Tereny komunikacyjne	212 148,00			
		138	Pruszkowo	0,7000	0,7000	Tereny komunikacyjne	89 460,00			
		54/1	Pruszkowo	0,0168	0,0168	Tereny komunikacyjne	2 147,00			
		53/1	Pruszkowo	0,0143	0,0143	Tereny komunikacyjne	1 828,00			
		42/1	Pruszkowo	0,0274	0,0274	Tereny komunikacyjne	3 502,00			
		59/1	Pruszkowo	0,0087	0,0087	Tereny komunikacyjne	1 112,00			
		22/1	Pruszkowo	0,0034	0,0034	Tereny komunikacyjne	435,00			
		23/1	Pruszkowo	0,0077	0,0077	Tereny komunikacyjne	984,00			
		14/1	Pruszkowo	0,0353	0,0353	Tereny komunikacyjne	4 511,00			
		10/1	Pruszkowo	0,0005	0,0005	Tereny komunikacyjne	64,00			
		8/1	Pruszkowo	0,0364	0,0364	Tereny komunikacyjne	4 652,00			
		165/1	Pruszkowo	0,0120	0,0120	Tereny komunikacyjne	1 534,00			
		164/1	Pruszkowo	0,0263	0,0263	Tereny komunikacyjne	3 361,00			
		176/1	Pruszkowo	0,0040	0,0040	Tereny komunikacyjne	511,00			

Lp	Nieruchomość						Jednostka organizacyjna		Uwagi	
	Nr księgi wieczystej	Nr działki wg ewidencji gruntów	Położenie	Powierzchnia w ha	Powierzchnia użytku w ha	Oznaczenie użytku wg EGiB	Wartość nieruchomości (gruntu) w zł	Prawo do nieruchomości przysługujące powiatowej jednostce organizacyjnej, powiatowej osobie prawnej oraz innym jednostkom lub osobom prawnym		Nazwa i adres jednostki
1	2	3	4	5	6	7	8	9	10	11
		40/1	Pruszkowo	0,0112	0,0112	Tereny komunikacyjne	1 431,00			
		39/1	Pruszkowo	0,0594	0,0594	Tereny komunikacyjne	7 591,00			
		36/1	Pruszkowo	0,0006	0,0006	Tereny komunikacyjne	77,00			
		35/5	Pruszkowo	0,0394	0,0394	Tereny komunikacyjne	5 035,00			
		35/3	Pruszkowo	0,0083	0,0083	Tereny komunikacyjne	1 061,00			
		12/1	Pruszkowo	0,0132	0,0132	Tereny komunikacyjne	1 687,00			
		11/1	Pruszkowo	0,0193	0,0193	Tereny komunikacyjne	2 467,00			
		162/1	Pruszkowo	0,0241	0,0241	Tereny komunikacyjne	3 080,00			
		163	Pruszkowo	0,0800	0,0800	Tereny komunikacyjne	10 224,00			
		133/1	Pruszkowo	0,1410	0,1410	Tereny komunikacyjne	18 020,00			
		202/1	Pruszkowo	0,0010	0,0010	Tereny komunikacyjne	128,00			
		152/1	Kołoząb	0,0078	0,0078	Tereny komunikacyjne	997,00			
		151	Kołoząb	0,0700	0,0700	Tereny komunikacyjne	8 946,00			
		121/1	Kołoząb	0,0371	0,0371	Tereny komunikacyjne	4 741,00			
		120/1	Kołoząb	0,0402	0,0402	Tereny komunikacyjne	5 138,00			
		120	Młodochowo Nowe	1,0600	1,0600	Tereny komunikacyjne	155 714,00			
		172	Karolinowo	0,4100	0,4100	Tereny komunikacyjne	63 099,00			
		174	Karolinowo	0,0500	0,0500	Tereny komunikacyjne	7 695,00			
		187	Kuchary Skotniki	0,9600	0,9600	Tereny komunikacyjne	67 200,00			
		187	Grodziec	1,7300	1,7300	Tereny komunikacyjne	121 100,00			
		54	Nowe Przybojewo	2,1800	2,1800	Tereny komunikacyjne	152 600,00			
		Razem		411,3629	411,3629		34 301 407,44			

Sporządził(a):


 Joanna Michaj-Paruszevska
 Inspektor w Wydziale Geodezji,
 Katastru i Gospodarki Nieruchomościami


Zatwierdził(a):

Z up. STAROSTY
inż. Jacek Dadan
 Naczelnik Wydziału Geodezji Katastru
 i Gospodarki Nieruchomościami
 GEODETA POWIATOWY

INFORMACJA O ZMIANIE W STANIE MIENIA KOMUNALNEGO

LP	Sposób zagospodarowania	Powierzchnia w ha	Wartość nieruchomości (gruntów) w zł	Powierzchnia w ha	Wartość nieruchomości (gruntów) w zł
		na dzień 31.12.2021 r.		na dzień 31.12.2022 r.	
1	2	3	4	5	6
1	W bezpośrednim gospodarowaniu / zarządzie	3,0470	904 422,08	3,0470	904 422,08
2	Oddane w najem	0,2500	6 038,00	0,2500	6 038,00
3	Oddane w użyczenie	0,0566	6 500,00	0,0566	6 500,00
4	Oddane w dzierżawę	0,4351	45 988,40	0,4351	45 988,40
5	Trwały zarząd	27,5869	3 861 124,27	27,5869	3 861 124,27
6	Nieodpłatne użytkowanie	4,8177	903 550,62	4,8177	903 550,62
7	W bezpośrednim gospodarowaniu / zarządzie (drogi powiatowe)	345,4126	26 004 519,07	375,1696	28 573 784,07
Razem		381,6059	31 732 142,44	411,3629	34 301 407,44

Sporządził(a):


 Joanna Machaj-Paruszewska
 inspektor w Wydziale Geodezji,
 Katastru i Gospodarki Nieruchomościami

Zatwierdził:


Z up. STAROSTY

 Inż. Jacek Dadan
 Naczelnik Wydziału Geodezji i Katastru
 i Gospodarki Nieruchomościami
 POWIATU

STRUKTURA MIENIA POWIATU PŁOŃSKIEGO

Lp	Rodzaj gruntu	Stan na dzień 31.12.2021 r. Powierzchnia w ha	Stan na dzień 31.12.2022 r. Powierzchnia w ha	Różnica (3.-2.)	Uwagi
	1.	2.	3.	4.	5.
1.	tereny mieszkaniowe	8,6987	8,6987	0,0000	
2.	inne tereny zabudowane	6,0476	6,0476	0,0000	
3.	nieużytki	0,0828	0,0828	0,0000	
4.	grunty pod rowami	0,0512	0,0512	0,0000	
5.	lasy	1,0014	1,0014	0,0000	
6.	łąki trwałe	0,1856	0,1856	0,0000	
7.	grunty orne	10,5731	10,8159	0,2428	
8.	pastwiska trwałe	0,6154	0,6154	0,0000	
9.	grunty rolne zabudowane	1,6495	1,6495	0,0000	
10.	sady	0,6316	0,6316	0,0000	
11.	grunty zadrzewione i zakrzewione	0,0756	0,0756	0,0000	
12.	tereny komunikacyjne	351,9934	381,5076	29,5142	
	Razem	381,6059	411,3629		

Sporządził(a):


 Joanna Machaj-Paruszevska
 inspektor w Wydziale Geodezji,
 Katastru i Gospodarki Nieruchomościami

Zatwierdził:

Z up. STAROSTY

 inż. Jacek Dadan
 Naczelnik Wydziału Geodezji Katastru
 i Gospodarki Nieruchomościami
 POWIATU PŁOŃSKIEGO