

RŚ.604.94.2023

Płońsk, dnia 12.09.2023r

OP  
P.N./R.J.  
17.09.2023r.

STAROSTWO POWIATOWE w Płońsku KANCELARIA OGÓLNA	
DATA WPŁYWU	2023-09-12
Nr.rejestru	2284/2023
pość zał.	11
podpis	<i>[Signature]</i>

Szanowny Pan

Dariusz Żelasko

Przewodniczący Rady Powiatu

M.S.  
13.09.2023

dot. pisma OP.0001.30.2023 z dnia 31.08.2023r.

W odpowiedzi na pismo z dnia 31.08.2023r znak OP.0001.30.2023 w załączeniu przekazuję zestawienie sprawozdań Kierowników Nadzorów Wodnych Państwowego Gospodarstwa Wodnego Wody Polskie z działań podejmowanych na terenie powiatu płońskiego w 2022r.

Zał. 11

1. Zestawienie sprawozdań – informacja zbiorcza
2. Sprawozdanie z działań ..... Nadzór Wodny w Płońsku
3. Uzupelnienie sprawozdania ... Nadzór Wodny w Płońsku
4. Sprawozdanie z działań ..... Nadzór Wodny w Ciechanowie
5. Uzupelnienie sprawozdania .... Nadzór Wodny w Ciechanowie
6. Sprawozdanie z działań ..... Nadzór Wodny w Wyszogrodzie
7. Uzupelnienie sprawozdania ... Nadzór Wodny w Wyszogrodzie
8. Sprawozdanie z działań ..... Nadzór Wodny w Sierpcu
9. Uzupelnienie sprawozdania ... Nadzór Wodny w Sierpcu
10. Sprawozdanie z działań ..... Nadzór Wodny w Płocku
11. Uzupelnienie sprawozdania ... Nadzór Wodny w Płocku

Otrzymuje:

1. Adresat  
(z załącznikami)
2. a/a

Z up. STAROSTY  
*Zbigniew Leszczyński*  
Kierownik  
Referatu Rolnictwa, Leśnictwa  
i Ochrony Środowiska

Informację sporządził:  
Zbigniew Leszczyński

RŚ.604.94.2023

**Zestawienie sprawozdań Kierowników Nadzorów Wodnych Państwowego Gospodarstwa Wodnego Wody Polskie z działań podejmowanych w 2022 r. na terenie powiatu płońskiego wynikających z ustawy z dnia 20 lipca 2017 r. Prawo wodne.**

Państwowe Gospodarstwo Wodne Wody Polskie, utworzone na mocy ustawy z dnia 20 lipca 2017 r. Prawo wodne przejęło zarówno prawa właścicielskie do wód jak i zadania organów administracyjnych związane z gospodarką wodną.

Organami Państwowego Gospodarstwa Wodnego Wody Polskie, w myśl ww. ustawy są:

- Dyrektor Regionalnego Zarządu Gospodarki Wodnej Wód Polskich;
- Dyrektor Zarządu Zlewni Wód Polskich;
- Kierownik Nadzoru Wodnego Wód Polskich

Podział na jednostki administrowane przez poszczególne organy Wód Polskich opiera się hydrologicznym podziale zlewniowym i nie pokrywa się z podziałem administracyjnych co rodzi wiele problemów i niejasności co do właściwości poszczególnych organów.

Teren powiatu płońskiego położony jest w całości w obszarze działania Regionalnego Zarządu Gospodarki Wodnej w Warszawie.

W odniesieniu do zlewni teren powiatu płońskiego podzielony jest na obszar działania:

- gmina Baboszewo – Zarząd Zlewni w Ciechanowie Nadzór Wodny w Płońsku, Nadzór Wodny w Ciechanowie;
- gmina Czerwińsk nad Wisłą - Zarząd Zlewni w Ciechanowie Nadzór Wodny w Płońsku, Zarząd Zlewni we Włocławku Nadzór Wodny w Wyszogrodzie;
- gmina Dzierżążnia - Zarząd Zlewni w Ciechanowie Nadzór Wodny w Płońsku;
- gmina Joniec - Zarząd Zlewni w Ciechanowie Nadzór Wodny w Płońsku, Nadzór Wodny w Ciechanowie;
- gmina Naruszewo - Zarząd Zlewni w Ciechanowie Nadzór Wodny w Płońsku, Zarząd Zlewni we Włocławku Nadzór Wodny w Wyszogrodzie, Nadzór Wodny w Płocku
- gmina Nowe Miasto - Zarząd Zlewni w Ciechanowie Nadzór Wodny w Płońsku, Nadzór Wodny w Ciechanowie;
- gmina Płońsk - Zarząd Zlewni w Ciechanowie Nadzór Wodny w Płońsku;
- miasto Płońsk - Zarząd Zlewni w Ciechanowie Nadzór Wodny w Płońsku;
- gmina Raciąż - Zarząd Zlewni w Ciechanowie Nadzór Wodny w Płońsku, Nadzór Wodny w Ciechanowie, Zarząd Zlewni we Włocławku Nadzór Wodny w Sierpcu;
- miasto Raciąż - Zarząd Zlewni w Ciechanowie Nadzór Wodny w Płońsku;



- gmina Sochocin - Zarząd Zlewni w Ciechanowie Nadzór Wodny w Płońsku, Nadzór Wodny w Ciechanowie;
- gmina Załuski - Zarząd Zlewni w Ciechanowie Nadzór Wodny w Płońsku, Zarząd Zlewni we Włocławku Nadzór Wodny w Wyszogrodzie

Zgodnie z art. 250 ust. 10 i 11 ustawy z dnia 20 lipca 2017 r. Prawo wodne (t.j. Dz.U z 2023r. poz. 1478), kierownik nadzoru wodnego przedstawia, do końca drugiego kwartału roku następującego po roku, którego dotyczy to sprawozdanie, właściwej radzie powiatu (miasta) roczne sprawozdanie z działań podejmowanych na terenie powiatu. W ustawowym terminie do Starostwa Powiatowego w Płońsku wpłynęły:

- „*Sprawozdanie z działań podejmowanych na terenie Nadzoru Wodnego w Płońsku na obszarach powiatów płońskiego, plockiego, sierpeckiego, żuromińskiego, ciechanowskiego, pultuskiego, nowodworskiego za rok 2022*”
- „*Sprawozdanie z działań podejmowanych na terenie Nadzoru Wodnego w Ciechanowie na obszarach powiatów ciechanowskiego, płońskiego, mławskiego, pultuskiego, makowskiego, przasnyskiego, żuromińskiego za rok 2022*”
- „*Sprawozdanie z działań podejmowanych na terenie Nadzoru Wodnego w Wyszogrodzie na obszarach powiatów plockiego, sochaczewskiego, nowodworskiego, płońskiego za rok 2022*”
- „*Sprawozdanie z działań podejmowanych na terenie Nadzoru Wodnego w Sierpcu na obszarach powiatów sierpeckiego, plockiego, żuromińskiego, brodnickiego, rypińskiego, lipnowskiego, płońskiego i działdowskiego za rok 2022*”
- „*Sprawozdanie z działań podejmowanych na terenie Nadzoru Wodnego w Plocku na obszarach powiatów plockiego i sochaczewskiego za rok 2022*”

Podstawowe zadania Nadzorów Wodnych, wynikające z ustawy oraz wykazane w ww. dokumentach (kopie w załączeniu) to:

- prowadzenie Biura Obsługi Klienta (BOK) oraz biura podawczego w zakresie właściwości nadzoru wodnego,
- prowadzenie postępowań administracyjnych w zakresie zgłoszeń wodnoprawnych,
- prowadzenie postępowań administracyjnych w sprawach dotyczących zwolnienia od zakazu grodzenia nieruchomości przyległych do publicznych śródlądowych wód powierzchniowych,
- załatwianie skarg i wniosków oraz prowadzenie ich rejestru,
- monitorowanie sytuacji na rzekach i ciekach naturalnych oraz informowanie Zarządu Zlewni o zagrożeniach w sytuacji wystąpienia ekstremalnych zjawisk hydrologicznych, prowadzenie współpracy z Centrum Operacyjnym Ochrony Przeciwpowodziowej RZGW,
- opiniowanie przekroczenia cieków, przepustów, lokalizacji budynków, wylotów z kanalizacji, stawów, ujęć wody, zbiorników wodnych i innych obiektów,
- dokonywanie okresowych przeglądów wód i urządzeń wodnych,

- współdziałal w przygotowywaniu planu w zakresie utrzymania wód, urządzeń wodnych, usuwania szkód oraz uzyskiwania wymaganych prawem decyzji pozwalających na prowadzenie prac utrzymaniowych,
- dokonywanie odczytów wskazań urządzeń pomiarowych,
- utrzymywanie i eksploatacja urządzeń wodnych oraz cieków naturalnych będących własnością Skarbu Państwa – PGW Wody Polskie oraz ich nadzór nad realizacją prac wykonywanych przez firmy zewnętrzne,
- współpraca z jednostkami samorządowymi oraz organami odpowiedzialnymi za ochronę środowiska i gospodarkę wodną w zakresie właściwości nadzoru wodnego,
- zapewnienie oznakowania, utrzymywania i kontroli szlaków żeglugowych na śródlądowych drogach wodnych,
- współdziałal w zakresie nadzoru nad wykonywaniem obowiązków użytkowników obwodów rybackich,
- współpraca w akcji powodziowej i szacowaniu szkód powodziowych,
- administrowanie obiektami nadzoru wodnego

Zakres prac wykonywanych na terenie działania poszczególnych nadzorów wodnych przedstawiony został w załączonych sprawozdaniach.

Ponadto, w uzupełnieniu sprawozdań (kopie w załączeniu) Kierownicy Nadzorów Wodnych przekazali informacje o piętrzeniach na rzekach na terenie powiatu płońskiego, z których wynika, że piętrzenia i retencjonowanie wód na rzekach powiatu płońskiego odbywa się jedynie na obszarach administrowanych przez:

**Nadzór Wodny w Płońsku** - piętrzenia realizowane są w następujących lokalizacjach:

- jaz na rzece Płonce w km 8+258 w m. Strachówko, wysokość piętrzenia 1,4 m
- jaz na rzece Płonce w km 10+924 w m. Poświętne, wysokość piętrzenia 1,4 m
- jaz na rzece Płonce w km 19+539 w m. Rakowo, wysokość piętrzenia 1,4 m
- jaz na rzece Potok Zadębie w km 0+700 w m. Kraszewo Czubaki, wys. piętrzenia 1,5 m
- jaz na rzece Potok Zadębie w km 3+173 w m. Kraszewo Czubaki, wys. piętrzenia 1,5 m
- jaz na rzece Raciążnica w km 37+905 w m. Budy Kraszewskie, wys. piętrzenia 1,5 m
- jaz na rzece Raciążnica w km 37+097 w m. Kraszewo Czubaki, wys. piętrzenia 1,0 m
- jaz na rzece Raciążnica w km 40+410 w m. Kraszewo Czubaki, wys. piętrzenia 1,0 m
- jaz na rzece Raciążnica w km 41+246 w m. Bielany, wys. piętrzenia 1,0 m

**Nadzór Wodny w Ciechanowie** - piętrzenia realizowane są w następujących lokalizacjach:

- jaz na rzece Sona Główna km 13+683 w m. Zasonie
- jaz na rzece Sona Główna km 15+493 w m. Gościmin Wielki
- jaz na rzece Sona Główna km 18+946 w m. Zawady Stare

Zgodnie z art. 250 ust. 12 ustawy z dnia 20 lipca 2017 r. Prawo wodne, **rada powiatu, na podstawie sprawozdania** Kierownika Nadzoru Wodnego, **może określić**, w drodze uchwały będącej aktem prawa miejscowego, **istotne dla wspólnoty samorządowej problemy gospodarowania wodami**.



W ocenie Starosty Płońskiego analiza, przedłożonych Radzie Powiatu w Płońsku, sprawozdań Kierowników Nadzorów Wodnych nie pozwala na zdefiniowanie „istotnych dla wspólnoty samorządowej problemów gospodarowania wodami”.

Załącznik 10

Informację sporządził:  
Zbigniew Leszczyński



Z up. STAROSTY  
*Zbigniew Leszczyński*  
Kierownik  
Referatu Rolnictwa, Leśnictwa  
i Ochrony Środowiska



Państwowe  
Gospodarstwo Wodne  
Wody Polskie

WA.1.5.0411.1.2023.AŻ

STAROSTWO POWIATOWE  
w Płońsku  
KANCELARIA OGÓLNA

DATA  
PRZEJĘCIA 29. CZE. 2023

Nr rejestru 16204/2023

Podpis: *lu*

Płońsk, dnia 27 czerwca 2023 r.

wg rozdzielnika

*OP 2806.2023* *AK 2806.2023*

Kierownik Nadzoru Wodnego w Płońsku działając na podstawie art. 250 ust. 10 i 11 ustawy z dnia 20 lipca 2017 r. – Prawo wodne (Dz. U. z 2022 r., poz. 2625) przekazuje w załączeniu roczne sprawozdanie z działań podejmowanych na terenie Nadzoru Wodnego w Płońsku za rok 2022.

KIEROWNIK  
*ZA*  
Aleksandra Żurańska

**Otrzymują:**

1. Rada Powiatu w Płońsku  
ul. Płocka 39, 09-100 Płońsk
2. Rada Powiatu w Płocku  
ul. Bielska 59, 09-400 Płock
3. Rada Powiatu w Sierpcu  
ul. Świętokrzyska 2a, 09-200 Sierpc
4. Rada Powiatu w Żurominie  
Pl. Józefa Piłsudskiego 4, 09-300 Żuromin
5. Rada Powiatu w Ciechanowie  
ul. 17 stycznia 7, 06-400 Ciechanów
6. Rada Powiatu w Pułtusk  
ul. Marii Skłodowskiej-Curie 11, 06-100 Pułtusk
7. Rada Powiatu w Nowym Dworze Mazowieckim  
ul. Ignacego Paderewskiego 1B, 05-100 Nowy Dwór Mazowiecki
8. a/a

**Do wiadomości:**

1. Państwowe Gospodarstwo Wodne Wody Polskie  
RZGW w Warszawie, Wydział RPU  
ul. Zarzecze 13B, 03-194 Warszawa
2. Państwowe Gospodarstwo Wodne Wody Polskie  
Zarząd Zlewni w Ciechanowie  
ul. Powstańców Warszawskich 11, 06-400 Ciechanów

Państwowe Gospodarstwo Wodne Wody Polskie  
Zarząd Zlewni w Ciechanowie  
Nadzór Wodny w Płońsku  
ul. H. Sienkiewicza 11, 09-100 Płońsk  
tel./fax: +48 (23) 662 26 02 | e-mail: nw-plonsk@wody.gov.pl

www.wody.gov.pl





Państwowe  
Gospodarstwo Wodne  
Wody Polskie

**Państwowe Gospodarstwo  
Wodne  
Wody Polskie**  
Nadzór Wodny w Płońsku  
ul. Sienkiewicza 11  
09-100 Płońsk

**SPRAWOZDANIE Z DZIAŁAŃ PODEJMOWANYCH NA TERENIE  
NADZORU WODNEGO W PŁOŃSKU  
NA OBSZARACH POWIATÓW PŁOŃSKIEGO, PŁOCKIEGO  
SIERPECKIEGO, ŻUROMIŃSKIEGO, CIECHANOWSKIEGO,  
PUŁTUSKIEGO, NOWODWORSKIEGO  
ZA ROK 2022**

KIEROWNIK

  
Aleksandra Zurańska

Płońsk, czerwiec 2023 rok

## Spis treści:

1. Podstawa prawna sprawozdania.
2. Obszar działania Nadzoru Wodnego wraz z mapą i krótką charakterystyką.
3. Zestawienie gmin znajdujących się na terenie działania Nadzoru Wodnego.
4. Zakres prac wykonanych na terenie działania Nadzoru Wodnego.
5. Ilość i rodzaj spraw prowadzonych przez Nadzór Wodny.
6. Pozostałe informacje.



## 1. Podstawa prawna sprawozdania.

W związku z obowiązkiem wynikającym z zapisów art. 250 ust. 10 ustawy z 20 lipca 2017 r. - Prawo wodne (Dz. U. z 2022 r., poz. 2625 ze zm.) przedstawiam **Radzie Powiatu Płońskiego** roczne sprawozdanie z działań podejmowanych w roku 2022, na terenie powiatów płońskiego, płockiego, sierpeckiego, żuromińskiego, ciechanowskiego, pułtuskiego i nowodworskiego przez Państwowe Gospodarstwo Wodne Wody Polskie Zarząd Zlewni w Ciechanowie Nadzór Wodny w Płońsku.

Do podstawowych zadań Nadzoru Wodnego należy w szczególności:

- a) prowadzenie Biura Obsługi Klienta (BOK) oraz biura podawczego w zakresie właściwości nadzoru wodnego,
- b) prowadzenie postępowań administracyjnych w zakresie zgłoszeń wodnoprawnych,
- c) prowadzenie postępowań administracyjnych w sprawach dotyczących zwolnienia od zakazu grodzenia nieruchomości przyległych do publicznych śródlądowych wód powierzchniowych,
- d) załatwianie skarg i wniosków, oraz prowadzenie ich rejestru,
- e) monitorowanie sytuacji na rzekach i ciekach naturalnych oraz informowanie Zarządu Zlewni o zagrożeniach w sytuacji wystąpienia ekstremalnych zjawisk hydrologicznych, prowadzenie współpracy z Centrum Operacyjnym Ochrony Przeciwpowodziowej RZGW,
- f) opiniowanie przekroczenia cieków, przepustów, lokalizacji budynków, wylotów z kanalizacji, stawów, ujęć wody, zbiorników wodnych i innych obiektów,
- g) dokonywanie okresowych przeglądów wód i urządzeń wodnych,
- h) współudział w przygotowywaniu planu w zakresie utrzymania wód, urządzeń wodnych, usuwania szkód oraz uzyskiwania wymaganych prawem decyzji pozwalających na prowadzenie prac utrzymaniowych,
- i) dokonywanie odczytów wskazań urządzeń pomiarowych,
- j) utrzymywanie i eksploatacja urządzeń wodnych oraz cieków naturalnych będących własnością Skarbu Państwa - PGW Wody Polskie oraz ich nadzór nad realizacją prac wykonywanych przez firmy zewnętrzne,
- k) współpraca z jednostkami samorządowymi oraz organami odpowiedzialnymi za ochronę środowiska i gospodarkę wodną w zakresie właściwości nadzoru wodnego,
- l) zapewnienie oznakowania, utrzymywania i kontroli szlaków żeglugowych na śródlądowych drogach wodnych,
- m) współudział w zakresie nadzoru nad wykonywaniem obowiązków użytkowników obwodów rybackich,
- n) współpraca w akcji powodziowej i szacowaniu szkód powodziowych,
- o) administrowanie obiektami nadzoru wodnego.





			Starożreby
			Wyszogród
		sierpecki	Rościszewo
			Sierpc
			Zawidz
		żuromiński	Siemiątkowo
		ciechanowski	Głinojeck
			Ojrzeń
		pułtusi	Świercze
			Winnica
		nowodworski	Nasielsk
			Nowy Dwór Mazowiecki
			Pomiechówek
			Zakroczym

#### 4. Zakres prac wykonanych na terenie działania Nadzoru Wodnego w Płońsku.

L.p.	Gmina	Nazwa zadania	Opis prac	Wartość wykonanych prac
1.	Baboszewo	Utrzymanie wód na terenie Nadzoru Wodnego w Płońsku rzeka Dobrzyca od km 0+000 do km 9+988	Planowane: wykoszenie porostów ręcznie i mechanicznie ze skarp cieku, porost gęsty twardy bez wygrabienia, wykoszenie porostów ręcznie z dna cieku, porost gęsty z wygrabieniem, ręczne ścinanie krzaków, zrębkowanie ściętych krzaków, usuwanie z koryta cieku zatorów i przetamowań, nadzór przyrodniczy. Prace wykonano i odebrano w terminie.	59 373,40 zł
2.	Baboszewo Raciąż	Utrzymanie wód na terenie Nadzoru Wodnego w Płońsku rzeka Rokitnica od km 0+000 do km 16+090	Planowane: wykoszenie porostów ręcznie i mechanicznie ze skarp cieku porost gęsty twardy bez wygrabienia, wykoszenie porostów ręcznie z dna cieku, porost gęsty z wygrabieniem, ręczne ścinanie krzaków, zrębkowanie ściętych krzaków, usuwanie z koryta cieku zatorów i przetamowań, nadzór przyrodniczy. Prace wykonano i odebrano w terminie.	91 568,72 zł
3.	Baboszewo	Utrzymanie wód na terenie Nadzoru Wodnego w Płońsku rzeka Kanał R od km 0+000 do km 2+683	Planowane: wykoszenie porostów ręcznie i mechanicznie ze skarp cieku bez wygrabienia, wykoszenie porostów ręcznie z dna cieku, porost gęsty z wygrabieniem, ręczne ścinanie krzaków, zrębkowanie ściętych krzaków, usuwanie z koryta cieku zatorów i przetamowań, nadzór przyrodniczy. Prace	21 769,13 zł

			wykonano i odebrano w terminie.	
4.	Raciąż, miasto Raciąż, Drobin	Utrzymanie wód na terenie Nadzoru Wodnego w Płońsku rzeka Karsówka od km 1+339 do km 7+602	Planowane: wykoszenie porostów ręcznie i mechanicznie ze skarp cieku, porost gęsty twardy bez wygrabienia, wykoszenie porostów ręcznie z dna cieku, porost gęsty z wygrabieniem, ręczne ścinanie krzaków, zrębkowanie ściętych krzaków, usuwanie z koryta cieku zatorów i przetamowań, nadzór przyrodniczy. Z powodu nierozstrzygnięcia przetargu prace nie zostały wykonane.	0,00 zł
5.	Raciąż, Siemiątkowo	Utrzymanie wód na terenie Nadzoru Wodnego w Płońsku rzeka Potok Zadębie od km 0+000 do km 14+987	Planowane: wykoszenie porostów ręcznie i mechanicznie ze skarp cieku, porost gęsty twardy bez wygrabienia, wykoszenie porostów ręcznie z dna cieku, porost gęsty z wygrabieniem, ręczne ścinanie krzaków, zrębkowanie ściętych krzaków, usuwanie z koryta cieku zatorów i przetamowań, nadzór przyrodniczy. Z powodu nierozstrzygnięcia przetargu prace nie zostały wykonane.	0,00 zł
6.	Siemiątkowo	Utrzymanie wód na terenie Nadzoru Wodnego w Płońsku rzeka Pijawnia od km 0+000 do km 8+385	Planowane: wykoszenie porostów ręcznie i mechanicznie ze skarp cieku, porost gęsty twardy bez wygrabienia, wykoszenie porostów ręcznie z dna cieku, porost gęsty z wygrabieniem, ręczne ścinanie krzaków, zrębkowanie ściętych krzaków, usuwanie z koryta cieku zatorów i przetamowań, nadzór przyrodniczy. Z powodu nierozstrzygnięcia przetargu prace nie zostały wykonane	0,00 zł
7.	Baboszewo, Raciąż, Siemiątkowo, Zawidz	Utrzymanie wód na terenie Nadzoru Wodnego w Płońsku rzeka Raciążnica od km 11+181 do km 30+430, od km 31+170 do km 31+930 i od km 32+850 do km 38+442	Planowane: wykoszenie porostów ręcznie i mechanicznie ze skarp cieku, porost gęsty twardy bez wygrabienia, wykoszenie porostów ręcznie z dna cieku, porost gęsty z wygrabieniem, ręczne ścinanie krzaków, zrębkowanie ściętych krzaków, usuwanie z koryta cieku zatorów i przetamowań, nadzór przyrodniczy. Z powodu nierozstrzygnięcia przetargu prace nie zostały wykonane	0,00 zł



8.	Dzierżążnia	Utrzymanie wód na terenie Nadzoru Wodnego w Płońsku rzeka Dzierżążnica od km 0+000 do km 7+096	Planowane: wykoszenie porostów ręcznie i mechanicznie ze skarp cieku, porost gęsty twardy bez wygrabienia, wykoszenie porostów ręcznie z dna cieku, porost gęsty z wygrabieniem, ręczne ścinanie krzaków, zrębkowanie ściętych krzaków, usuwanie z koryta cieku zatorów i przetamowań, nadzór przyrodniczy. Z powodu nierozstrzygnięcia przetargu prace nie zostały wykonane.	0 zł
9.	Miasto Płońsk	Utrzymanie wód na terenie Nadzoru Wodnego w Płońsku rzeka Kanał Piaski od km 0+000 do km 0+015 i od km 0+165 do km 0+550	Planowane wykoszenie porostów ręcznie ze skarp cieku, porost gęsty twardy, wykoszenie porostów ręcznie z dna cieku, porost gęsty z wygrabieniem, oczyszczenie kraty przy rurociągu z zanieczyszczeń w km 0+165, nadzór przyrodniczy. Z powodu nierozstrzygnięcia przetargu prace nie zostały wykonane.	0 zł
10.	Płońsk, miasto Płońsk	Utrzymanie wód na terenie Nadzoru Wodnego w Płońsku rzeka Płonka od km 4+081 do km 10+924 i od km 14+045 do km 23+915	Planowane wykoszenie porostów ręcznie i mechanicznie ze skarp cieku, porost gęsty twardy bez wygrabienia, wykoszenie porostów ręcznie z dna cieku, porost gęsty z wygrabieniem, ręczne ścinanie krzaków, zrębkowanie ściętych krzaków, usuwanie z koryta cieku zatorów i przetamowań, nadzór przyrodniczy. Z powodu nierozstrzygnięcia przetargu prace nie zostały wykonane.	0 zł
11.	Płońsk, miasto Płońsk, Dzierżążnia, Naruszewo,	Utrzymanie wód na terenie Nadzoru Wodnego w Płońsku rzeka Żurawianka Główna od km 0+000 do km 7+604	Planowane: wykoszenie porostów ręcznie i mechanicznie ze skarp cieku, porost gęsty twardy bez wygrabienia, wykoszenie porostów ręcznie z dna cieku, porost gęsty z wygrabieniem, ręczne ścinanie krzaków, zrębkowanie ściętych krzaków, usuwanie z koryta cieku zatorów i przetamowań, nadzór przyrodniczy. Prace wykonano i odebrano w terminie.	69 359,02 zł
12.	Naruszewo	Utrzymanie wód na terenie Nadzoru Wodnego w Płońsku rzeka Żurawianka Południowa od km 0+000 do km 2+738, od km 3+911 do km 5+879, od km 7+400 do	Planowane: wykoszenie porostów ręcznie i mechanicznie ze skarp cieku porost gęsty twardy bez wygrabienia, wykoszenie porostów ręcznie z dna cieku, porost gęsty z wygrabieniem, ręczne ścinanie	69 638,00 zł

		km 8+850, od km 10+953 do km 14+120.	krzaków, zrębkowanie ściętych krzaków, usuwanie z koryta cieku zatorów i przetamowań, nadzór przyrodniczy. Prace wykonano i odebrano w terminie.	
13.	Załuski	Utrzymanie wód na terenie Nadzoru Wodnego w Płońsku rzeka Ciek spod Zdunowa od km 7+974 do km 11+476	Planowane: wykoszenie porostów ręcznie i mechanicznie ze skarp cieku, porost gęsty twardy bez wygrabienia, wykoszenie porostów ręcznie z dna cieku, porost gęsty z wygrabieniem, ręczne ścinanie krzaków, zrębkowanie ściętych krzaków, usuwanie z koryta cieku zatorów i przetamowań, nadzór przyrodniczy. Prace wykonano i odebrano w terminie.	19 093,58 zł
14.	Nasielsk, miasto Nasielsk	Utrzymanie wód na terenie Nadzoru Wodnego w Płońsku rzeka Nasielna od km 12+390 do km 12+468, od km 13+500 do km 14+984 i od km 15+484 do km 15+693	Planowane: wykoszenie porostów ręcznie i mechanicznie ze skarp cieku, porost gęsty twardy bez wygrabienia, wykoszenie porostów ręcznie z dna cieku, porost gęsty z wygrabieniem, ręczne ścinanie krzaków, zrębkowanie ściętych krzaków, usuwanie z koryta cieku zatorów i przetamowań, nadzór przyrodniczy. Prace wykonano i odebrano w terminie.	18 465,38 zł
15.	Sochocin	Wycinka 5 szt. drzew rosnących na skarpie rzeki Wkry w m. Bołęcín, gm. Sochocin	Planowane: zabezpieczenie terenu robót, cięcie konarów piłą mechaniczną na wysokości z podnośnika, ścięcie drzew wraz z zagospodarowaniem urobku drzewnego we własnym zakresie, zebranie odciętych konarów i gałęzi drzew, rozdrobnienie konarów i gałęzi drzew rębakiem wraz z zagospodarowaniem urobku drzewnego we własnym zakresie, uporządkowanie terenu po wykonanych robotach	18 684,00 zł
16.	Pomiechówek	Redukcja konarów dwóch drzew rosnących nad rzeką Wkrą w m. Goławice Pierwsze, gm. Pomiechówek	Zabezpieczenie terenu robót, cięcie konarów piłą mechaniczną na wysokości metodą alpinistyczną, rozdrobnienie konarów i gałęzi drzew rębakiem wraz z zagospodarowaniem urobku drzewnego we własnym zakresie, uporządkowanie terenu po wykonanych robotach	12 960,00 zł

17.	Płońsk	Remont jazów na rzece Płonce w km 8+258 i 10+924, gm. Płońsk, pow. płoński	Naprawa mechanizmów wyciągowych zamknięć jazu 10+924, czyszczenie ręczne przez szczotkowanie powierzchni betonowej w miejscach ubytków, uzupełnienie ubytków betonu w korpusie, malowanie emalią chlorokauczukową uzupełnionych powierzchni betonowych. Uzupełnienie elementów stalowych barierek, malowanie emaliami epoksydowymi wszystkich elementów metalowych, Wykonanie oznaczenia kolorem czerwonym od strony wody górnej normalnego poziomu piętrzenia (NPP), Wykonanie i zamontowanie tablic informacyjnych – tablica informacyjna z blachy ocynkowanej z napisem OBIEKT HYDROTECHNICZNY OSOBOM NIEUPOWAŻNIONYM WSTĘP WZBRONIONY, Uporządkowanie terenu wokół budowli piętrzącej	200 602,04
18.	Nasielsk, Winnica	Nadzór teriologiczny nad usunięciem tam bobrowych w korycie rzeki Nasielna	Rozpoznanie terenu, monitoring realizowanych działań, sporządzenie sprawozdania z przeprowadzonego nadzoru.	11 193,00
<b>Łącznie wartość wykonanych prac:</b>				<b>592 706,27 zł</b>

##### 5. Ilość spraw wpływających i prowadzonych przez Nadzór Wodny w Płońsku.

Podstawa prawna: Prawo wodne z 20 lipca 2017 r. (Dz.U. z 2021 r., poz. 2233 ze zm.)

Kwartał	Zgody wodnoprawne na podstawie art. 397 ust. 3 pkt 3 (w związku z art. 240 ust. 5 pkt 1)	Ilość spraw wpływających do NW (wnioski, skargi, inne)
I	5	63
II	18	68
III	16	41
IV	18	47
<b>ROZCZNIEM</b>	<b>57</b>	<b>219</b>



## 6. Pozostałe informacje.

W roku 2022 Nadzór Wodny w Płońsku zaplanował do utrzymania 129,984 km rzek na łączną kwotę **810 191,29 zł** oraz zaplanowano remont kładek i poręczy na 6 budowlach piętrzących w tym wykonanie szandorów na jednym z jazów w celu prowadzenia piętrzenia. Ze względu na nierozstrzygnięcia wszystkich przetargów nie udało się zrealizować planu w całości. Przeprowadzono przeglądy okresowe cieków o łącznej długości 128 km co stanowi 33% długości wszystkich cieków administrowanych przez tut. Nadzór. Ponadto prowadzone były prace związane z utrzymaniem drożności rzek oraz eksploatacją budowli hydrotechnicznych (jazów) prowadzone przez Zespół ds. Wsparcia Technicznego przy Zarządzie Zlewni w Ciechanowie. Podejmowano głównie działania polegające na udroźnieniu odpływu wód poprzez rozbiórkę zatorów i przetamowań wykonanych przez bobry.

Kierownik Nadzoru Wodnego w Płońsku podejmował wszelkie działania kierując się ochroną wód poprzez wypełnianie celów środowiskowych ustalonych w „Planie gospodarowania wodami na obszarze dorzecza Wisły” współdziałając przy tym z jednostkami samorządowymi oraz organami odpowiedzialnymi za ochronę środowiska i gospodarkę wodną w realizacji zadań służących ochronie wód oraz prowadzeniu zrównoważonego gospodarowania wodami. Kierownik Nadzoru Wodnego zorganizował spotkanie na platformie TEAMS z samorządami i instytucjami tj. starostami, wójtami, burmistrzami, spółkami wodnymi oraz przedstawicielami izb rolniczych i ARiMR w celu omówienia problemów dotyczących przeciwdziałania skutkom suszy. Podczas spotkania nie zgłoszono problemów związanych z podtopieniami, wezbraniami, zjawiskami lodowymi ani suszą.



Państwowe  
Gospodarstwo Wodne  
Wody Polskie

STAROSTWO POWIATOWE  
w Płońsku  
KANCELARIA OGÓLNA  
BIURO PODAWCZE

DATA  
WPLYWU  
2023-07-14

№ rejestru: 14645/2023

14.07.2023

10 k (Bimo Radcy)  
14.07.2023

Płońsk, dnia 12 lipca 2023 r.

WA.1.5.0411.1.2023.AŻ

Rada Powiatu w Płońsku  
ul. Płocka 39  
09-100 Płońsk

W związku z pismem OP.0004.110.2023 z dnia 5 lipca 2023 r. w sprawie uzupełnienia sprawozdania o informację dotyczącą spiętrzeń rzek na terenie powiatu płońskiego Nadzór Wodny w Płońsku informuje, że na terenie działania tut. Nadzoru znajdują się 72 budowle hydrotechniczne posiadające pozwolenie wodnoprawne na piętrzenie i retencjonowanie wód (jazy, zastawki, przepusty z piętrzeniem, stopnie wodne z piętrzeniem), z czego na terenie pow. płońskiego znajdują się 54 budowle piętrzące tj.:

- na rzece Płonce 6 jazów,
- na rzece Żurawiance Głównej 1 jaz, 1 zastawka, 15 stopni wodnych z piętrzeniem,
- na rzece Żurawiance Południowej 6 stopni wodnych z piętrzeniem,
- na rzece Potok Zadębie 3 jazy,
- na rzece Raciążnicy 4 jazy,
- na rzece Rokitnicy 5 zastawek i 3 przepusto-zastawki,
- na rzece Dobrzyicy 5 stopni wodnych z piętrzeniem i 4 zastawki,
- na rzece Kanał R 1 stopień z piętrzeniem.

Obecnie prowadzone są piętrzenia na 11 budowlach, stan techniczny pozostałych budowli wymaga remontu lub odbudowy.

Nadzór Wodny w Płońsku dokłada wszelkich starań, aby wszystkie budowle będące w naszej administracji były w odpowiednim stanie technicznym. W roku 2022 r. zostały naprawione i uruchomione dwa jazy mechaniczne na rzece Płonce w km 8+258 w m. Strachówko i w km 10+924 w m. Poświętne. W tym roku zostanie wyremontowanych 6 jazów: ja zna rzece Płonce w km 19+539 w m. Rakowo, gm. Dzierżążnia, 4 jazy na rzece Raciążnicy w km 37+905 w m. Budy Kraszewskie, w km 39+097, 40+410 w m. Kraszewo

Państwowe Gospodarstwo Wodne Wody Polskie  
Nadzór Wodny w Płońsku  
ul. H. Sienkiewicza 11, 09-100 Płońsk  
tel./fax: +48 (23) 662 26 02 | e-mail: nw-plonsk@wody.gov.pl

www.wody.gov.pl

Czubaki, w km 41+246 w m. Bielany i 1 jaz na rzece Potok Zadębie w km 3+173 w m. Kraszewo Czubaki, gm. Raciąż.

Na najbliższe lata zostały zaplanowane do całkowitej odbudowy na terenie pow. płońskiego kolejne 4 jazy tj.:

- jaz na rzece Żurawiance Głównej w km 0+507 w m. Szerominek, gm. Płońsk;
- jaz na rzece Płonce w km 18+231 w m. Kluczewo, gm. Płońsk;
- jaz na rzece Raciążnicy w km 30+430 w m. Sierakowo, gm. Raciąż;
- jaz na rzece Potok Zadębie w km 1+982 w m. Kraszewo czubaki, gm. Raciąż.

Ponadto Nadzór Wodny w Płońsku zgłosił jako zadanie inwestycyjne regulację rzeki Płonki na odcinku od km 13+348 do km 19+007.

Nadzór Wodny w Płońsku dokłada wszelkich starań, aby doprowadzić wszystkie nasze budowle hydrotechniczne do właściwego stanu, umożliwiającego piętrzenie i retencjonowanie wód w korytach rzek w celu przeciwdziałania skutkom suszy.

KIEROWNIK  
  
Aleksandra Żurańska

Otrzymują:

1. Adresat
2. a/a





Państwowe  
Gospodarstwo Wodne  
Wody Polskie

WA.1.1.0411.1.2023.CB

Ciechanów, dnia 23 czerwca 2023 r.

STAROSTWO POWIATOWE  
w Płońsku  
KANCELARIA GÓLNA

DATA  
WPLYWU 26. CZE. 2023

Nr rejestru 15836/2023 1

Podpis: *M*

wg. rozdzielnika

*OP*  
*26.06.2023*  
*(Biuro Rady)*

Kierownik Nadzoru Wodnego w Ciechanowie działając na podstawie art. 250 ust. 10 ustawy z dnia 20 lipca 2017 r. – Prawo wodne (Dz. U. z 2021 r., poz. 2625 ze zm.) przekazuje w załączeniu roczne sprawozdanie z działań podejmowanych w 2022 roku na terenie nadzoru.

KIEROWNIK  
*Cezary Betley*  
Cezary Betley

**Otrzymują:**

1. Rada Powiatu w Ciechanowie  
ul. 17 Stycznia 7, 06-400 Ciechanów
2. Rada Powiatu w Makowie Mazowieckim  
ul. Rynek 1, 06-200 Maków Mazowiecki
3. Rada Powiatu w Mławie  
ul. Wł. Stanisława Reymonta 6, 06-500 Mława
4. Rada Powiatu w Płońsku  
ul. Płocka 39, 09-100 Płońsk
5. Rada Powiatu w Pułtusku  
ul. Marii Skłodowskiej-Curie 11, 06-100 Pułtusk
6. Rada Powiatu w Przasnyszu  
ul. Św. St. Kostki 5, 06-300 Przasnysz
7. Rada Powiatu w Żurominie  
Plac Piłsudskiego 4, 09-300 Żuromin
8. aa.

Państwowe Gospodarstwo Wodne Wody Polskie  
Nadzór Wodny w Ciechanowie  
ul. Powstańców Warszawskich 11, 06-400Ciechanów  
tel.: +48 (23) 67 42 436 | faks: +48 (23) 67 42 4 51|e-mail:  
nw-ciechanow@wody.gov.pl

www.wody.gov.pl



Państwowe  
Gospodarstwo Wodne  
Wody Polskie

**Państwowe Gospodarstwo  
Wodne  
Wody Polskie**  
Nadzór Wodny w Ciechanowie  
ul. Powstańców Warszawskich 11  
06-400 Ciechanów

**SPRAWOZDANIE Z DZIAŁAŃ PODEJMOWANYCH NA TERENIE  
NADZORU WODNEGO W CIECHANOWIE  
NA OBSZARACH POWIATÓW CIECHANOWSKIEGO, PŁOŃSKIEGO,  
MŁAWSKIEGO, PUŁTUSKIEGO, MAKOWSKIEGO,  
PRZASNYSKIEGO, ŻUROMIŃSKIEGO  
ZA ROK 2022**

Ciechanów, czerwiec 2023 rok

## Spis treści:

1. Podstawa prawna sprawozdania.
2. Obszar działania Nadzoru Wodnego wraz z mapą i krótką charakterystyką.
3. Zestawienie gmin znajdujących się na terenie działania Nadzoru Wodnego.
4. Zakres prac wykonanych na terenie działania Nadzoru Wodnego.
5. Ilość i rodzaj spraw prowadzonych przez Nadzór Wodny.
6. Pozostałe informacje.



## 1. Podstawa prawna sprawozdania.

W związku z obowiązkiem wynikającym z zapisów art. 250 ust. 10 ustawy z 20 lipca 2017 r. Prawo wodne (Dz. U. z 2022 r. poz. 2625 ze zm.) przedstawiam Radzie Powiatu (Miasta) roczne sprawozdanie z działań podejmowanych w roku 2022, na terenie powiatów ciechanowskiego, płońskiego, mławskiego, pułtuskiego, makowskiego, przasnyskiego i żuromińskiego przez Państwowe Gospodarstwo Wodne Wody Polskie, Regionalny Zarząd Gospodarki Wodnej w Warszawie, Zarząd Zlewni w Ciechanowie, Nadzór Wodny w Ciechanowie.

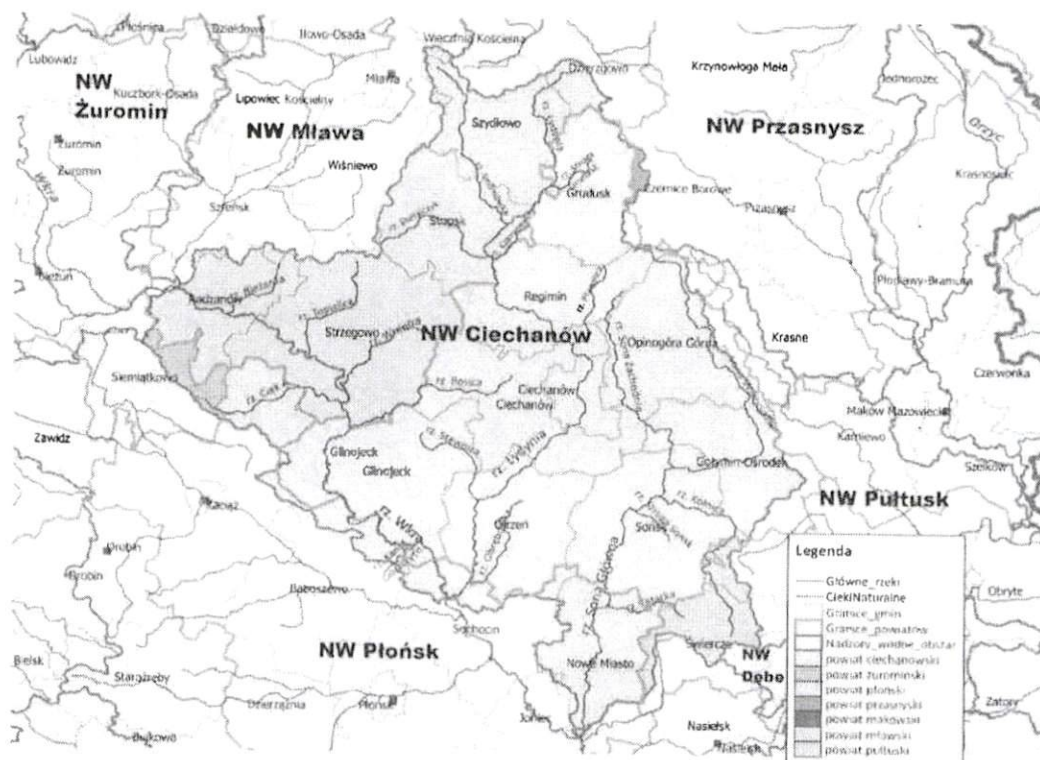
Do podstawowych zadań Nadzoru Wodnego należy w szczególności:

- a) prowadzenie Biura Obsługi Klienta (BOK) oraz biura podawczego w zakresie właściwości nadzoru wodnego,
- b) prowadzenie postępowań administracyjnych w zakresie zgłoszeń wodnoprawnych,
- c) prowadzenie postępowań administracyjnych w sprawach dotyczących zwolnienia od zakazu grodzenia nieruchomości przyległych do publicznych śródlądowych wód powierzchniowych,
- d) załatwianie skarg i wniosków, oraz prowadzenie ich rejestru,
- e) monitorowanie sytuacji na rzekach i ciekach naturalnych oraz informowanie Zarządu Zlewni o zagrożeniach w sytuacji wystąpienia ekstremalnych zjawisk hydrologicznych, prowadzenie współpracy z Centrum Operacyjnym Ochrony Przeciwpowodziowej RZGW,
- f) opiniowanie przekroczenia cieków, przepustów, lokalizacji budynków, wylotów z kanalizacji, stawów, ujęć wody, zbiorników wodnych i innych obiektów,
- g) dokonywanie okresowych przeglądów wód i urządzeń wodnych,
- h) współudział w przygotowywaniu planu w zakresie utrzymania wód, urządzeń wodnych, usuwania szkód oraz uzyskiwania wymaganych prawem decyzji pozwalających na prowadzenie prac utrzymaniowych,
- i) dokonywanie odczytów wskazań urządzeń pomiarowych,
- j) utrzymywanie i eksploatacja urządzeń wodnych oraz cieków naturalnych będących własnością Skarbu Państwa - PGW Wody Polskie oraz ich nadzór nad realizacją prac wykonywanych przez firmy zewnętrzne,
- k) współpraca z jednostkami samorządowymi oraz organami odpowiedzialnymi za ochronę środowiska i gospodarkę wodną w zakresie właściwości nadzoru wodnego,
- l) zapewnienie oznakowania, utrzymywania i kontroli szlaków żeglugowych na śródlądowych drogach wodnych,
- m) współudział w zakresie nadzoru nad wykonywaniem obowiązków użytkowników obwodów rybackich,
- n) współpraca w akcji powodziowej i szacowaniu szkód powodziowych,
- o) administrowanie obiektami nadzoru wodnego.

## 2. Obszar działania Nadzoru Wodnego wraz z mapą i krótką charakterystyką

Nadzór Wodny w Ciechanowie obejmuje swoim zasięgiem głównie powiat ciechanowski, a także część powiatu płońskiego, mławskiego, pułtuskiego, makowskiego, przasnyskiego i żuromińskiego. Całkowita powierzchnia obszaru objęta zasięgiem NW w Ciechanowie wynosi 1805 km<sup>2</sup>.

Długość cieków na terenie administrowanym przez NW w Ciechanowie wynosi 430,653 km.



## 3. Zestawienie gmin znajdujących się na terenie działania Nadzoru Wodnego

Zarząd Zlewni	Nadzór Wodny	Powiat	Gmina
Zarząd Zlewni w Ciechanowie	Ciechanów	ciechanowski	m. Ciechanów
			Ciechanów
			Głinojeck
			Gołymin-Ośrodek
			Grudusk
			Ojrzeń
			Opinogóra Górna
			Regimin
		Sońsk	
		płoński	Baboszewo
Joniec			

			Nowe Miasto
			Raciąż
			Sochocin
		mławski	Dzierzgowo
			Mława
			Radzanów
			Szreńsk
			Strzegowo
			Stupsk
			Szydłowo
			Wieczfnia Kościelna
			Wiśniewo
		pułtuski	Gzy
			Świercze
		makowski	Karniewo
		przasnyski	Krasne
			Czernice Borowe
		żuromiński	Siemiątkowo

#### 4. Zakres prac wykonanych na terenie działania NW w Ciechanowie

L.p.	Gmina	Nazwa zrealizowanego zadania	Opis zadania	Wartość wykonanych prac
1.	Nowe Miasto	Prace interwencyjne na terenie ZZ   Ciechanów – usunięcie 2 powalonych drzew z koryta rzeki Sony Głównej w m. Nowe Miasto, gm. Nowe Miasto	Usunięcie powalonych drzew utrudniających swobodny przepływ w rzece	6 150,00 zł
2	Strzegowo	Prace interwencyjne na terenie ZZ   Ciechanów – usunięcie powalonego drzewa z koryta rzeki Wkry w m. Radzyn Szlachecki, gm. Strzegowo	Usunięcie powalonego drzewa utrudniającego swobodny przepływ w rzece	2 446,20 zł
3	Ciechanów	Prace interwencyjne na terenie ZZ   Ciechanów – usunięcie 6 drzew rosnących na skarpach rzeki Łydni na terenie m. Ciechanowa	Usunięcie drzew zagrażających bezpieczeństwu	53 956,80 zł
4	Opinogóra Górna, Gołymin Ośrodek, Ciechanów, Regimin, Sońsk, Nowe Miasto	Utrzymanie wód na terenie Nadzoru Wodnego w Ciechanowie – rzeka Sona Prawa (Sona Zachodnia) od km 0+000 do km 11+665, od km 12+462	Zapewnienia spływu wód z obszarów zmeliorowanych normalnych warunkach hydrologicznych	318 004,53 zł



		do km 16+755, od km 16+805 do km 22+805, – rzeka Sona Lewa (Sona Wschodnia) od km 0+000 do km 24+610, od km 25+110 do km 29+460, od km 29+510 do km 36+720		
5	Raciąż	Utrzymanie obiektu piętrzącego na terenie Nadzoru Wodnego w Ciechanowie – obiekt piętrzący na rzece Ciek A	Piętrzenie wody i utrzymywanie retencji korytowej	7 242,68 zł
6	Ciechanów	Prace interwencyjne na terenie ZZ   Ciechanów – usunięcie 3 drzew rosnących na skarpach rzeki Łydyni na terenie m. Ciechanowa	Usunięcie drzew zagrażających bezpieczeństwu	19 440,00 zł

### 5. Ilość spraw wpływających i prowadzonych przez Nadzór Wodny

Podstawa prawna: Prawo wodne z 20 lipca 2017 r. Dz. U. z 2022 r. poz. 2625 ze zm.

Kwartał	Zgody wodnoprawne na podstawie art. 397 ust. 3 pkt 3 (w związku z art. 240 ust. 5 pkt 1)	Ilość spraw wpływających do NW (wnioski, skargi, inne)
I	16	160
II	13	140
III	16	84
IV	15	46
<b>ROCZNIE</b>	<b>60</b>	<b>430</b>

### 6. Pozostałe informacje

W ubiegłym roku do Nadzoru Wodnego w Ciechanowie nie zgłoszono problemów związanych z potopieniami, wezbrzeniami, zjawiskami lodowymi i suszą. Jednym z najczęściej występujących problemów było zakłócenie odpływu wód spowodowane tamami bobrowymi. W takich przypadkach Nadzór Wodny w Ciechanowie podejmował działania, w efekcie których Grupa Wsparcia Technicznego Zarządu Zlewni w Ciechanowie dokonywała rozbiórki tam i zatorów na warunkach określonych wydanymi decyzjami Regionalnego Dyrektora Ochrony Środowiska.

KIEROWNIK  
*Cezary Betley*  
 Cezary Betley

Ciechanów, dnia 11 lipca 2023 r.

WA.1.1.0411.1.2023.CB

STACJA WODOWNICOWA  
w Płońsku  
KATEDRA INŻYNIERIA  
BIURO POLYAWIZJE

DATA  
WPLYWU

DATA  
12. 07. 2023

Nr rejestru 1394/2023

Podpis *[Signature]*

*op*  
*12.07.2023*

Rada Powiatu w Płońsku

ul. Płocka 39

09-100 Płońsk

*AK (Biro Rady)*  
*1394.2023*

W odpowiedzi na pismo z dnia 05.07.2023 r., znak: OP.0004.1.10.2023 dotyczące uzupełnienia sprawozdania rocznego o informację dotyczącą prowadzonych piętreni na budowlach znajdujących się ciekach znajdujących się w granicach Nadzoru Wodnego w Ciechanowie na terenie powiatu płońskiego, uprzejmie informuję.

W granicach Nadzoru Wodnego w Ciechanowie na terenie powiatu płońskiego znajdują się trzy eksploatowane budowle piętrzące na rzece Sona Główna.

Na dzień dzisiejszy prowadzone są piętrzenia wykonywane siłami własnymi na jazach:

- w km 13+683 rzeki Sony Główniej w m. Zasonie, gm. Nowe Miasto,
- w km 15+493 rzeki Sony Główniej w m. Gościmin Wielki, gm. Nowe Miasto,
- w km 18+946 rzeki Sony Główniej w m. Zawady Stare, gm. Nowe Miasto.

Zarząd Zlewni w Ciechanowie jest obecnie na końcowym etapie procedowania wyboru wykonawcy w celu zapewnienia kompleksowej obsługi oraz wykonania niezbędnych prac konserwacyjnych i naprawczych na ww. budowlach.

KIEROWNIK  
*Cezary Betley*  
Cezary Betley

**Otrzymują:**

1. Adresat
2. aa



Państwowe  
Gospodarstwo Wodne  
Wody Polskie

WA.7.5.530.1.2023

OP.0004.110.2023

STAROSTWO POWIATOWE w Płońsku	
KANCELARIA OGÓLNA	
DATA WPLYWU	2023-06-22
Nr rejestru	15610/2023 ilość zał. 1
podpis	<i>[Signature]</i>

OP. 22.06.2023  
P.P.Z. 22.06.2023

Wyszogród, dn. 21.06.2023r.

AK (Biuro Rady)  
22.06.2023

### Wg rozdzielnika

Dotyczy: **roczne sprawozdanie z działań podejmowanych na terenie powiatu**

Zgodnie z art. 250 pkt. 10 ustawy z dnia 20 lipca 2017 r. Prawo wodne ( Dz. U. 2022 poz. 2625 z późn. zm.) w załączeniu przekazuję roczne sprawozdanie z działań podejmowanych na terenie powiatu.

KIEROWNIK

*[Signature]*  
Katarzyna Piechna

#### Otrzymują:

1. Dariusz Żelazko Przewodniczący Rady Powiatu Płońskiego, ul. Płocka 39, 09-100 Płońsk
2. Andrzej Kierzkowski Przewodniczący Rady Powiatu Sochaczewskiego, ul. Marszałka J. Piłsudskiego 65, 96-500 Sochaczew
3. Lech Dąbrowski Przewodniczący Rady Powiatu Płockiego, ul. Bielska 59, 09-400 Płock
4. Zdzisław Szmytkowski Przewodniczący Rady Powiatu Nowodworskiego, Starostwo Powiatowe w Nowym Dworze Mazowieckim, ul. Paderewskiego 1B, 05-100 Nowy Dwór Mazowiecki

#### Do wiadomości:

1. Państwowe Gospodarstwo Wodne Wody Polskie Zarząd Zlewni we Włocławku, ul. Okrzei 74, 87-800 Włocławek
2. Państwowe Gospodarstwo Wodne Wody Polskie Regionalny Zarząd Gospodarki Wodnej w Warszawie, ul. Zarzecze 13B, 03-194 Warszawa



Państwowe  
Gospodarstwo Wodne  
Wody Polskie

**Państwowe Gospodarstwo  
Wodne  
Wody Polskie**  
Nadzór Wodny w Wyszogrodzie  
ul. Wiślana 8  
09 – 450 Wyszogród

**SPRAWOZDANIE Z DZIAŁAŃ PODEJMOWANYCH NA TERENIE  
NADZORU WODNEGO W WYSZOGRODZIE  
NA OBSZARACH POWIATÓW PŁOCKIEGO, SOCHACZEWSKIEGO,  
NOWODWORSKIEGO, PŁOŃSKIEGO  
ZA ROK 2022**

Wyszogród, czerwiec 2023 rok



## Spis treści:

1. Podstawa prawna sprawozdania.
2. Obszar działania Nadzoru Wodnego wraz z mapą i krótką charakterystyką.
3. Zestawienie gmin znajdujących się na terenie działania Nadzoru Wodnego.
4. Zakres prac wykonanych na terenie działania Nadzoru Wodnego.
5. Ilość i rodzaj spraw prowadzonych przez Nadzór Wodny.
6. Pozostałe informacje.

## 1. Podstawa prawna sprawozdania.

W związku z obowiązkiem wynikającym z zapisów art. 250 ust. 10 ustawy z 20 lipca 2017 r. Prawo wodne (Dz. U. z 2022 r. poz. 2625 z późn. zm) przedstawiam Radzie Powiatu (Miasta) roczne sprawozdanie z działań podejmowanych w roku 2022, na terenie powiatów płockiego, sochaczewskiego, nowodworskiego, płońskiego przez Państwowe Gospodarstwo Wodne Wody Polskie, Regionalny Zarząd Gospodarki Wodnej w Warszawie, Zarząd Zlewni we Włocławku, Nadzór Wodny w Wyszogrodzie.

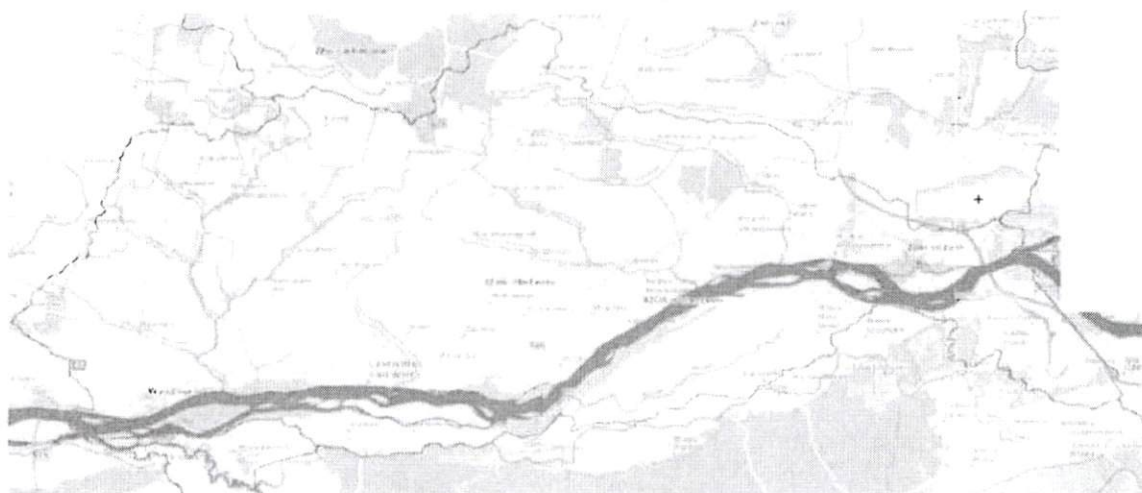
Do podstawowych zadań Nadzoru Wodnego należy w szczególności:

- a) prowadzenie Biura Obsługi Klienta (BOK) oraz biura podawczego w zakresie właściwości nadzoru wodnego,
- b) prowadzenie postępowań administracyjnych w zakresie zgłoszeń wodnoprawnych,
- c) prowadzenie postępowań administracyjnych w sprawach dotyczących zwolnienia od zakazu grodzenia nieruchomości przyległych do publicznych śródlądowych wód powierzchniowych,
- d) załatwianie skarg i wniosków, oraz prowadzenie ich rejestru,
- e) monitorowanie sytuacji na rzekach i ciekach naturalnych oraz informowanie Zarządu Zlewni o zagrożeniach w sytuacji wystąpienia ekstremalnych zjawisk hydrologicznych, prowadzenie współpracy z Centrum Operacyjnym Ochrony Przeciwpowodziowej RZGW,
- f) opiniowanie przekroczenia cieków, przepustów, lokalizacji budynków, wylotów z kanalizacji, stawów, ujęć wody, zbiorników wodnych i innych obiektów,
- g) dokonywanie okresowych przeglądów wód i urządzeń wodnych,
- h) współudział w przygotowywaniu planu w zakresie utrzymania wód, urządzeń wodnych, usuwania szkód oraz uzyskiwania wymaganych prawem decyzji pozwalających na prowadzenie prac utrzymaniowych,
- i) dokonywanie odczytów wskazań urządzeń pomiarowych,
- j) utrzymywanie i eksploatacja urządzeń wodnych oraz cieków naturalnych będących własnością Skarbu Państwa - PGW Wody Polskie oraz ich nadzór nad realizacją prac wykonywanych przez firmy zewnętrzne,
- k) współpraca z jednostkami samorządowymi oraz organami odpowiedzialnymi za ochronę środowiska i gospodarkę wodną w zakresie właściwości nadzoru wodnego,
- l) zapewnienie oznakowania, utrzymywania i kontroli szlaków żeglugowych na śródlądowych drogach wodnych,
- m) współudział w zakresie nadzoru nad wykonywaniem obowiązków użytkowników obwodów rybackich,
- n) współpraca w akcji powodziowej i szacowaniu szkód powodziowych,
- o) administrowanie obiektami nadzoru wodnego.

## 2. Obszar działania Nadzoru Wodnego wraz z mapą i krótką charakterystyką.

Nadzór Wodny w Wyszogrodzie obejmuje swoim zasięgiem powiaty płocki, sochaczewski, nowodworski, płoński. Całkowita powierzchnia obszaru objęta zasięgiem Nadzoru Wodnego w Wyszogrodzie wynosi 379,882 km<sup>2</sup>.

Długość cieków na terenie administrowanym przez Nadzór Wodny w Wyszogrodzie wynosi 77,29 km, długość wałów 40,76 km, pow. jezior 40,52 ha, długość szlaku żeglugowego 39 km.



## 3. Zestawienie gmin znajdujących się na terenie działania Nadzoru Wodnego.

Zarząd Zlewni	Nadzór Wodny	Powiat	Gmina
Zarząd Zlewni we Włocławku	Wyszogród	płocki	Wyszogród
			Mała Wieś
		płoński	Czerwińsk nad Wisłą
			Zaluski
			Naruszewo
		nowodworski	Czosnów
			Leoncin
			Nowy Dwór Mazowiecki
			Zakroczym
		sochaczewski	Młodzieszyn
Brochów			

## 4. Zakres prac wykonanych na terenie działania Nadzoru Wodnego w Wyszogrodzie.

L.p.	Gmina	Nazwa zrealizowanego zadania	Opis zadania	Wartość wykonanych prac
1	Wyszogród, Czerwińsk nad Wisłą, Brochów, Młodzieszyn,	Konserwacja 40,76 km wałów przeciwpowodziowych: - wału Doliny Chmielewo km 0+000 - 1+684: m. Chmielewo, gm. Wyszogród - wał przeciwpowodziowy Wychódź- Wilkówiec, gm.	Utrzymanie obiektów hydrotechnicznych w celu zapewnienia bezpiecznego spływu wód i lodów w normalnych warunkach hydrologicznych.	168 523,45 zł.

	Czosnów, Leoncin,	Czerwińsk n/Wisłą pow. płoński, km 0+000-4+400 - wał lewy rzeki Wisły Dolina Sochaczewska ( gm. Brochów i Młodzieszyn, km 17+000 - 31+000) - lewostronny wał rzeki Wisły odc. Grochale - Secymin, km od 0+000 - km 17+000, gm. Leoncin pow. nowodworski - lewostronny wał rz. Wisły odcinek Buraków - Sady w km 22+270 - 25+950, gm. Czosnów, pow. nowodworski		
2	Leoncin, Czosnów, Czerwińsk nad Wisłą, Wyszogród	Konserwacja 9,280 km rzek: - rzeka Jeziorka w km 0+310 - 2+250 - rzeka Wilczek w km 0+000 – 9+385 (bez jezior, obmiar 7,340 km) - rzeka Gawarek w km 3+000 – 10+246	Utrzymanie cieków poprzez usunięcie porostów ze skarp i dna, usunięcie przetamowań	– nie wykonano z uwagi na brak oferentów w przetargu
3	Wyszogród	Próba usunięcia rury na rzece Wiśle w km 585+500 na wysokości m. Wyszogród	Próba usunięcia rury na rzece Wiśle w km 585+500 na wysokości m. Wy- szogród	<b>4 345,00zł</b>


#### 5. Liczba spraw wpływających i prowadzonych przez Nadzór Wodny.

Podstawa prawna: Prawo wodne z 20 lipca 2017 r. Dz. U. 2022. poz. 2625 z późn. zm.

Lp.	Zgody wodnoprawne na podstawie art. 397 ust. 3 pkt 3 (w związku z art. 240 ust. 5 pkt 1)	Ilość spraw wpływających do NW (wnioski, skargi, inne)
1	Zgłoszenia wodnoprawne dot. m.in. przebudowy rowów polegających na wykonaniu przepustów, wykonanie stawu, przebudowa urządzeń odwadniających	<b>6</b>
2	Opinie, uzgodnienia, inne pisma	<b>224</b>

#### 6. Pozostałe informacje.

Nadzór Wodny w Wyszogrodzie na bieżąco nadzorował i monitorował sytuację hydrologiczną. Dokonywał bieżących kontroli stanu technicznego urządzeń wodnych. Reagował na interwencje mieszkańców oraz na bieżąco rozwiązywał zgłaszane problemy.

KIEROWNIK  
  
 Katarzyna Piechna





Państwowe  
Gospodarstwo Wodne  
Wody Polskie

Wyszogród, dn. 14.07.2023

WA.7.5.530.1.2023.KP

STACJA WODNA W WYSZOGRODZIE  
KANCELARIA GŁÓWNA

DATA WPRAC: 17. LIP. 2023

Nr rejestracji: .....  
Podpis: *[Signature]*

OP /  
A. J.  
11.07.2023

AK (BMO Rady)  
1807.2023/1

Pan  
Dariusz Żelazko  
Przewodniczący Rady Powiatu Płońskiego  
ul. Płocka 39  
09-100 Płońsk


Dotyczy: **roczne sprawozdanie z działań podejmowanych na terenie powiatu - uzupełnienie**

W odpowiedzi na Pana pismo nr OP.0004.110.2023 z dnia 05.07.2023 r. ws. uzupełnienia sprawozdania rocznego Kierownika Nadzoru Wodnego w Wyszogrodzie za 2022 r. - o informację dotyczącą spiętrzeń rzek funkcjonujących na terenie Powiatu Płońskiego, uprzejmie wyjaśniam, iż na terenie Powiatu Płońskiego w zasięgu działania naszego nadzoru, znajduje się rzeka Gawarek. Obecnie na wyżej wymienionym cieku nie są prowadzone piętrzenia.

KIEROWNIK  
*[Signature]*  
Katarzyna Piechna

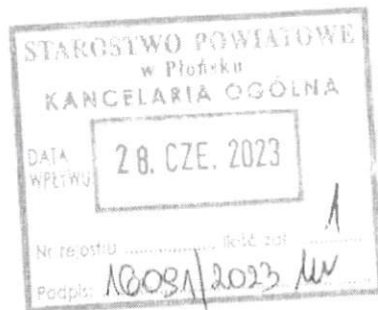
Do wiadomości:

1. Państwowe Gospodarstwo Wodne Wody Polskie Zarząd Zlewni we Włocławku, ul. Okrzei 74, 87-800 Włocławek.
2. Państwowe Gospodarstwo Wodne Wody Polskie Regionalny Zarząd Gospodarki Wodnej w Warszawie Wydział Planowania i Koordynacji Eksploatacji, ul. Zarzecze 13B, 03-194 Warszawa.



Państwowe  
Gospodarstwo Wodne  
Wody Polskie

WA.7.3.0411.1.2023.TR



Sierpc, dnia 20 czerwca 2023 r.

08  
20.06.2023

Wg rozdzielnika

AK  
20.06.2023

Działając na podstawie art. 250, ust. 10 ustawy Prawo wodne z dnia 20 lipca 2017 r. (Dz.U. z 2022 poz.2625), w załączeniu przedkładam roczne sprawozdanie za 2022 r. z działań podejmowanych przez Nadzór Wodny w Sierpcu, obejmujący swym zasięgiem powiat sierpecki oraz części powiatów plockiego, żuromińskiego, brodnickiego, rypińskiego, lipnowskiego, płońskiego i działdowskiego.

KIEROWNIK  
  
Tomasz Rochowicz

Otrzymują:

1. Rada Powiatu Brodnickiego, ul. Kamionka 18, 87 -300 Brodnica
2. Rada Powiatu Działdowskiego, ul. Kościuszki 3, 13-200 Działdowo
3. Rada Powiatu Lipnowskiego, ul. Sierakowskiego 10b, 87-600 Lipno
4. Rada Powiatu Rypińskiego, ul. Warszawska 38, 87-500 Rypin
5. Rada Powiatu Plockiego, ul. Bielska 59, 09-400 Płock
6. Rada Miasta Płocka, ul. Pl. Stary Rynek 1, 09-400 Płock
7. Rada Powiatu Płońskiego, ul. Płocka 39, 09-100 Płońsk
8. Rada Powiatu Sierpeckiego, ul. Świętokrzyska 2a, 09-200 Sierpc
9. Rada Powiatu Żuromińskiego, ul. Józefa Piłsudskiego 4, 09-300 Żuromin
10. Zarząd Zlewni we Włocławku, ul. Okrzei 74a, 87-800 Włocławek
11. RZGW w Warszawie, Wydział RPU, ul. Zarzecze 13B, 03-194 Warszawa
12. a/a

Państwowe Gospodarstwo Wodne Wody Polskie  
Nadzór Wodny w Sierpcu  
09-200 Sierpc, ul. Aleksandra Fredry 10  
tel.: +48 (24) 275 23 02 | faks: +48 (24) 275 23 02 | e-mail: nw-  
sierpc@wody.gov.pl

www.wody.gov.pl



Państwowe  
Gospodarstwo Wodne  
Wody Polskie

**Państwowe Gospodarstwo  
Wodne**

**Wody Polskie**

Nadzór Wodny w Sierpcu

ul. A. Fredry 10

09-200 Sierpc

**SPRAWOZDANIE Z DZIAŁAŃ PODEJMOWANYCH NA TERENIE  
NADZORU WODNEGO W SIERPCU  
NA OBSZARACH POWIATÓW SIERPECKIEGO, PŁOCKIEGO,  
ŻUROMIŃSKIEGO, BRODNICKIEGO, RYPIŃSKIEGO,  
LIPNOWSKIEGO, PŁOŃSKIEGO I DZIAŁDOWSKIEGO  
ZA ROK 2022**

Sierpc, czerwiec 2023 rok

## Spis treści:

1. Podstawa prawna sprawozdania.
2. Obszar działania Nadzoru Wodnego wraz z mapą i krótką charakterystyką.
3. Zestawienie gmin znajdujących się na terenie działania Nadzoru Wodnego.
4. Zakres prac wykonanych na terenie działania Nadzoru Wodnego.
5. Ilość i rodzaj spraw prowadzonych przez Nadzór Wodny.
6. Pozostałe informacje.



## 1. Podstawa prawna sprawozdania.

W związku z obowiązkiem wynikającym z zapisów art. 250 ust. 10 ustawy z 20 lipca 2017 r. Prawo wodne (Dz. U. z 2022 r. poz. 2625 z późn.) przedstawiam Radzie Powiatu (Miasta) roczne sprawozdanie z działań podejmowanych w roku 2022, na terenie powiatu sierpeckiego, płockiego, żuromińskiego, brodnickiego, rypińskiego, lipnowskiego, płońskiego i działdowskiego przez Państwowe Gospodarstwo Wodne Wody Polskie, Regionalny Zarząd Gospodarki Wodnej w Warszawie, Zarząd Zlewni we Włocławku, Nadzór Wodny w Sierpcu.

Do podstawowych zadań Nadzoru Wodnego należy w szczególności:

- a) prowadzenie Biura Obsługi Klienta (BOK) oraz biura podawczego w zakresie właściwości nadzoru wodnego,
- b) prowadzenie postępowań administracyjnych w zakresie zgłoszeń wodnoprawnych,
- c) prowadzenie postępowań administracyjnych w sprawach dotyczących zwolnienia od zakazu grodzienia nieruchomości przyległych do publicznych śródlądowych wód powierzchniowych,
- d) załatwianie skarg i wniosków, oraz prowadzenie ich rejestru,
- e) monitorowanie sytuacji na rzekach i ciekach naturalnych oraz informowanie Zarządu Zlewni o zagrożeniach w sytuacji wystąpienia ekstremalnych zjawisk hydrologicznych, prowadzenie współpracy z Centrum Operacyjnym Ochrony Przeciwpowodziowej RZGW,
- f) opiniowanie przekroczenia cieków, przepustów, lokalizacji budynków, wylotów z kanalizacji, stawów, ujęć wody, zbiorników wodnych i innych obiektów,
- g) dokonywanie okresowych przeglądów wód i urządzeń wodnych,
- h) współudział w przygotowywaniu planu w zakresie utrzymania wód, urządzeń wodnych, usuwania szkód oraz uzyskiwania wymaganych prawem decyzji pozwalających na prowadzenie prac utrzymaniowych,
- i) dokonywanie odczytów wskazań urządzeń pomiarowych,
- j) utrzymywanie i eksploatacja urządzeń wodnych oraz cieków naturalnych będących własnością Skarbu Państwa - PGW Wody Polskie oraz ich nadzór nad realizacją prac wykonywanych przez firmy zewnętrzne,
- k) współpraca z jednostkami samorządowymi oraz organami odpowiedzialnymi za ochronę środowiska i gospodarkę wodną w zakresie właściwości nadzoru wodnego,
- l) zapewnienie oznakowania, utrzymywania i kontroli szlaków żeglugowych na śródlądowych drogach wodnych,
- m) współudział w zakresie nadzoru nad wykonywaniem obowiązków użytkowników obwodów rybackich,
- n) współpraca w akcji powodziowej i szacowaniu szkód powodziowych,
- o) administrowanie obiektami nadzoru wodnego.

## 2. Obszar działania Nadzoru Wodnego wraz z mapą i krótką charakterystyką.

Nadzór Wodny w Sierpcu obejmuje swoim zasięgiem zlewnie rzeki Skrwy Prawej i rzeki Brzeźnicy na terenie całego powiatu sierpeckiego, a także część powiatów płockiego, żuromińskiego, brodnickiego, rypińskiego, lipnowskiego, płońskiego i działdowskiego. Całkowita powierzchnia obszaru objęta zasięgiem NW w Sierpcu wynosi około 1 800 km<sup>2</sup>.

Długość cieków na terenie administrowanym przez NW w Sierpcu wynosi 462,572 km, trzy jeziora Szczutowskie, Urszulewski, Skrwileńskie oraz jedną pompownię w miejscowości Września gmina Rościszewo.



### 3. Zestawienie gmin znajdujących się na terenie działania Nadzoru Wodnego.

Zarząd zlewni	Nadzór Wodny	Powiat	Gmina	
Zarząd Zlewni we Włocławku	Sierpc	brodnicki	Górzno	
			Świdziebnia	
		działdowski	Lidzbark	
			Dobrzyń nad Wisłą	
		lipnowski	Tłuchowo	
			Wielgie	
			Bielsk	
		płocki	Brudzeń Duży	
			Drobin	
			Płock	
				Stara Biała
		płoński	Raciąż	
			Rogowo	
		rypiński	Rypin	
			Skępe	
			Skrwilno	
			Gozdowo	
		sierpecki	Mochowo	
			Rościszewo	
			Sierpc	
			Sierpc	
			Szczutowo	
			Zawidz	
żuromiński	Biezuń			
	Lubowidz			
	Lutocin			
	Żuromin			

### 4. Zakres prac wykonanych na terenie działania NW Sierpc.

L.p.	Gmina	Nazwa zrealizowanego zadania	Opis zadania	Wartość wykonanych prac [zł]
1	Sierpc Zawidz Gozdowo Bielsk Staroźreby	Utrzymanie Rzeki Sierpienicy Zachodniej	Roboty utrzymaniowe na ciekach polegające na: wykoszeniu porostów ze skarp i dna cieku, usuwaniu kożucha roślin pływających, usuwaniu drzew i krzaków ograniczających przepływ, zabudowie wyrw, udrażnianiu kory rzek poprzez odmulenie, usuwaniu zatorów i przetamowań mają na celu zapewnienie swobodnego spływu nadmiaru wiosennych wód roztopowych oraz po nadmiernych letnich opadach.	499 608,36
2	Bielsk	Utrzymanie Kanału Sierpienica		45 062,50
3	Drobin Staroźreby	Utrzymanie rzeki Sierpienicy Mokrzek		66 574,59
4	Sierpc Gozdowo	Utrzymanie Cieku Zbójno		54 763,97



5	Skrwilno Świedziebnia	Utrzymanie Rzeki Okalewki	Roboty utrzymaniowe na ciekach polegające na: wykoszeniu porostów ze skarp i dna cieku, usuwaniu kożucha roślin pływających, usuwaniu drzew i krzaków ograniczających przepływ, zabudowie wyrw, udrażnianiu kory rzek poprzez odmulenie, usuwaniu zatorów i przetamowań mają na celu zapewnienie swobodnego spływu nadmiaru wiosennych wód roztopowych oraz po nadmiernych letnich opadach.	99 394,03
6	Szczutowo	Utrzymanie Rzeki Urszulewki		23 102,59
7	Rościszewo	Utrzymanie Kanału Września		41 740,27
8	Szczutowo	Utrzymanie Kanału Blizno		28 898,38
	Szczutowo	Utrzymanie Rowu łącznika jezior Szczurowskiego i Urszulewskiego	Zabudowa wyrw w dnie i skarpach rowu, wykonanie umocnień skarp materacami siatkowo-kamiennymi, umocnienie dna narzutem kamiennym luzem, zakończone palisadą z kotków drewnianych.	48 724,35
<b>RAZEM</b>				<b>907 869,04</b>

#### 5. Ilość spraw wpływających i prowadzonych przez Nadzór Wodny

Podstawa prawna: Prawo wodne z 20 lipca 2017 r. Dz. U. 2021. 2233

Kwartał	Zgody wodnoprawne na podstawie art. 397 ust. 3 pkt 3 (w związku z art. 240 ust. 5 pkt 1)	Ilość spraw wpływających do NW (wnioski, skargi, inne)
I	19	225
II	14	207
III	23	124
IV	27	151
<b>ROZNIEM</b>	<b>83</b>	<b>707</b>

Państwowe Gospodarstwo Wodne  
Wody Polskie  
Nadzór Wodny w Sierpcu  
ul. Fredry 10, 09-200 Sierpc  
NIP: 527-282-56-16. REGON: 362302575

KIEROWNIK  
  
Tomasz Rochowicz





Państwowe  
Gospodarstwo Wodne  
Wody Polskie

WA.7.3.517.5.2023.MO

STAROSTWO POWIATOWE  
w Płońsku  
KANCELARIA OGÓLNA

DATA WPLYWU 2023-07-14

Nr rejestru 14643/2023

podpis [signature]

Sierpc, 11.07.2023 r.

Wzr / Bizyg Rody /  
14.07.2023

Pan Przewodniczący Rady Powiatu  
Dariusz Żelasko  
ul. Płocka 39  
09-100 Płońsk

OP / A.J.  
14.07.2023 p.p.z.  
14.07.2023

W odpowiedzi na pismo nr OP.0004.110.2023 z dnia 05.07.2023 r ( data wpływu do NW w Sierpcu 07.07.2023 r.) Pana Przewodniczącego Rady Powiatu w Płońsku w sprawie uzupełnienia sprawozdań rocznych o informację dotyczącą spiętrzenia rzek na terenie Powiatu Płońskiego, Nadzór Wodny w Sierpcu informuje, że teren działania NW w Sierpcu swym zasięgiem nie obejmuje rzek powiatu płońskiego.

KIEROWNIK  
[signature]  
Tomasz Ruchowicz

Do wiadomości:

1. adresat
2. a/a

Państwowe Gospodarstwo Wodne Wody Polskie  
Nadzór Wodny w Sierpcu  
09-200 Sierpc, ul. Aleksandra Fredry 10  
tel.: +48 (10) 275 23 02 | faks: +48 (24) 275 23 02 | e-mail: nw-  
sierp@wody.gov.pl

www.wody.gov.pl





Państwowe  
Gospodarstwo Wodne  
Wody Polskie

WA.7.2.530.1.2023.UC

STAROSTWO POWIATOWE  
w Płońsku  
KANCELARIA OGÓLNA

DATA  
WPLYWU 30. CZE. 2023

Nr rejestru 16322

Podpis: *lu*

Płock, dn. 26.06.2023r.

OP  
30.06.2023

Wg rozdzielnika

AK  
30.06.2023

Działając na podstawie art. 250, ust. 10 ustawy Prawo wodne z dnia 20 lipca 2017r. (tj. Dz.U. z 2023 poz. 2625 z późn. zm.), w załączeniu przedkładam roczne sprawozdanie za 2022r z działań podejmowanych na terenie Nadzoru Wodnego w Płocku, obejmującego swym zakresem głównie powiat płocki a także północno-zachodnią część powiatu sochaczewskiego, zachodnią część Miasta Płocka oraz w niewielkim stopniu powiat gostyniński, łowicki oraz płoński.

KIEROWNIK  
*Urszula Cendlewska*  
Urszula Cendlewska

Otrzymują:

1. Przewodniczący Rady Powiatu w Płocku: Lech Dąbrowski, ul. Bielska 59, 09-400 Płock
2. Przewodniczący Rady Powiatu w Płońsku: Dariusz Żelazko, ul. Płocka 39, 09-100 Płońsk
3. Przewodniczący Rady Powiatu w Gostyninie: Katarzyna Osowicz-Szewczyk, ul. Dmowskiego 13, 09-500 Gostynin
4. Przewodniczący Rady Powiatu w Łowiczu: Marek Jędrzejczak, ul. Stanisławskiego 30, 99-400 Łowicz
5. Przewodniczący Rady Powiatu w Sochaczewie: Andrzej Kierzkowski, ul. Marsz. J. Piłsudskiego 65, 96-500 Sochaczew
6. Przewodniczący Rady Miasta Płocka: Artur Jaroszewski, ul. Pl. Stary Rynek 1, 09-400 Płock
7. a/a

Do wiadomości

1. Starosta Powiatu Płockiego: Sylwester Ziemkiewicz, ul. Bielska 59, 09-400 Płock
2. Starosta Powiatu Płońskiego: Elżbieta Wiśniewska, ul. Płocka 39, 09-100 Płońsk
3. Starosta Powiatu Gostynińskiego: Arkadiusz Boruszewski, ul. Dmowskiego 13, 09-500 Gostynin
4. Starosta Powiatu Łowickiego: Marcin Kosiorek, ul. Stanisławskiego 30, 99-400 Łowicz
5. Starosta Powiatu Sochaczewskiego: Jolanta Gonta, ul. Marsz. J. Piłsudskiego 65, 96-500 Sochaczew
6. Prezydent Miasta Płocka: Andrzej Nowakowski, ul. Pl. Stary Rynek 1, 09-400 Płock
7. RZGW w Warszawie ul. Zarzecz 13B, 03-194 Warszawa
8. Zarząd Zlewni we Włocławku, ul. Okrzei 74a, 87-800 Włocławek

Państwowe Gospodarstwo Wodne Wody Polskie  
Zarząd Zlewni we Włocławku  
Nadzór Wodny w Płocku  
ul. 1 Maja 7c, 09-402 Płock  
tel.: 24 269 79 95 | e-mail: nw-plock@wody.gov.pl

www.wody.gov.pl



Państwowe  
Gospodarstwo Wodne  
Wody Polskie

**Państwowe Gospodarstwo  
Wodne  
Wody Polskie**  
Nadzór Wodny w Płocku  
ul.1-go Maja 7c  
09-402 Płock

**SPRAWOZDANIE Z DZIAŁAŃ PODEJMOWANYCH NA TERENIE  
NADZORU WODNEGO W PŁOCKU  
NA OBSZARACH POWIATÓW PŁOCKIEGO I SOCHACZEWSKIEGO  
ZA ROK 2022**

20 czerwiec 2023 rok



## Spis treści:

1. Podstawa prawna sprawozdania.
2. Obszar działania Nadzoru Wodnego wraz z mapą i krótką charakterystyką.
3. Zestawienie gmin znajdujących się na terenie działania Nadzoru Wodnego.
4. Zakres prac wykonanych na terenie działania Nadzoru Wodnego.
5. Ilość i rodzaj spraw prowadzonych przez Nadzór Wodny.
6. Pozostałe informacje.

## 1. Podstawa prawna sprawozdania.

W związku z obowiązkiem wynikającym z zapisów art. 250 ust. 10 ustawy z 20 lipca 2017 r. Prawo wodne (t.j. Dz. U. z 2022 r. poz. 2625 z późn. zm.) przedstawiam Radzie Powiatu Płockiego roczne sprawozdanie z działań podejmowanych w roku 2022, na terenie powiatów: płockiego, sochaczewskiego (północno-zachodnia część), Miasto Płock (zachodnia część), oraz w minimalnym zakresie powiaty: gostyniński, łowicki oraz płoński, przez Państwowe Gospodarstwo Wodne Wody Polskie, Regionalny Zarząd Gospodarki Wodnej w Warszawie, Zarząd Zlewni we Włocławku, Nadzór Wodny w Płocku.

Do podstawowych zadań Nadzoru Wodnego należy w szczególności:

- a) prowadzenie Biura Obsługi Klienta (BOK) oraz biura podawczego w zakresie właściwości nadzoru wodnego,
- b) prowadzenie postępowań administracyjnych w zakresie zgłoszeń wodnoprawnych,
- c) prowadzenie postępowań administracyjnych w sprawach dotyczących zwolnienia od zakazu grodzenia nieruchomości przyległych do publicznych śródlądowych wód powierzchniowych,
- d) załatwianie skarg i wniosków, oraz prowadzenie ich rejestru,
- e) monitorowanie sytuacji na rzekach i ciekach naturalnych oraz informowanie Zarządu Zlewni o zagrożeniach w sytuacji wystąpienia ekstremalnych zjawisk hydrologicznych, prowadzenie współpracy z Centrum Operacyjnym Ochrony Przeciwpowodziowej RZGW,
- f) opiniowanie przekroczenia cieków, przepustów, lokalizacji budynków, wylotów z kanalizacji, stawów, ujęć wody, zbiorników wodnych i innych obiektów,
- g) dokonywanie okresowych przeglądów wód i urządzeń wodnych,
- h) współudział w przygotowywaniu planu w zakresie utrzymania wód, urządzeń wodnych, usuwania szkód oraz uzyskiwania wymaganych prawem decyzji pozwalających na prowadzenie prac utrzymaniowych,
- i) dokonywanie odczytów wskazań urządzeń pomiarowych,
- j) utrzymywanie i eksploatacja urządzeń wodnych oraz cieków naturalnych będących własnością Skarbu Państwa - PGW Wody Polskie oraz ich nadzór nad realizacją prac wykonywanych przez firmy zewnętrzne,
- k) współpraca z jednostkami samorządowymi oraz organami odpowiedzialnymi za ochronę środowiska i gospodarkę wodną w zakresie właściwości nadzoru wodnego,
- l) zapewnienie oznakowania, utrzymywania i kontroli szlaków żeglugowych na śródlądowych drogach wodnych,
- m) współudział w zakresie nadzoru nad wykonywaniem obowiązków użytkowników obwodów rybackich,
- n) współpraca w akcji powodziowej i szacowaniu szkód powodziowych,
- o) administrowanie obiektami nadzoru wodnego.

## 2. Obszar działania Nadzoru Wodnego wraz z mapą i krótką charakterystyką.

Nadzór Wodny w Płocku obejmuje swoim zasięgiem w znacznej większości powiat płocki, a także część powiatu sochaczewskiego i Miasta Płock oraz w minimalnym zakresie powiaty: gostyniński, łowicki i płoński. Całkowita powierzchnia obszaru objęta zasięgiem NW Płock wynosi 1065 km<sup>2</sup>.

Na terenie administrowanym przez Nadzór Wodny w Płocku znajduje się :

- 310 km cieków w tym uregulowanych 231,720 km
- 89,664 km kanałów
- 7 szt. Pompowni: Pompownia Wykowo, Pompownia Kępa Polska, Pompownia Podgórze, Pompownia Dobrzyków I, Pompownia Dobrzyków II, Pompownia Wiączemin i Pompownia Arciechów
- 86 szt. urządzeń piętrzących tj. jazy, zastawki przepusto-zastawki i przepusty z piętrzeniem
- 2 zbiorniki wodne: zbiornik Borowiczki na rz. Słupianka i Zbiornik Stanowo na rz. Mołtawa
- 3 jeziora (Zdworskie, Ciechomickie i Górskie) o pow. łącznie 442 ha
- 87,266 km wałów przeciwpowodziowych zlokalizowanych po prawej (41,501 km) i lewej (45,765 km) stronie rz. Wisły
- 32,500 km szlaku żeglugowego.



Mapa poglądowa – obszar objęty działaniem Nadzoru Wodnego w Płocku



### 3. Zestawienie gmin znajdujących się na terenie działania Nadzoru Wodnego w Płocku.

Zarząd Zlewni	Nadzór Wodny	Powiat	Gmina
Zarząd Zlewni we Włocławku	Płock	Płocki	Bodzanów
			Bulkowo
			Mała Wieś
			Radzanowo
			Słupno
			Staroźreby
			Wyszogród
			Gąbin
			Łąck
			Słubice
		Miasto Płock	Płock
		Gostyniński	Gostynin
			Sanniki
			Szczawin Kościelny
		Sochaczewski	Iłów
			Młodzieszyn
Rybno			
Płoński	Naruszewo		
Łowicki	Kiernozia		

### 4. Zakres prac wykonanych na terenie działania NW Płock.

L.p.	Gmina	Nazwa zrealizowanego zadania	Opis zadania	Wartość wykonanych prac
1	Słupno, Bodzanów Mała Wieś, Wyszogród pow. płocki	<p>Utrzymanie wałów zlokalizowanych po prawej stronie rzeki Wisły (38,052 km)</p> <p>W tym:</p> <ul style="list-style-type: none"> <li>- Wał Doliny Ośnickiej km: 7+875 - 16+098</li> <li>- Przegroda dolinowa Słupno - Wykowo km: 0+000 - 0+500</li> <li>- Wał Doliny Białobrzegi km: 0+000 - 7+875</li> <li>- Wał Doliny Kępa Polska - Czerwonka km: 0+000 - 2+790</li> <li>- Wał Doliny Zakrzewo - Kępa Polska km: 0+000 - 7+325</li> <li>- Wał Doliny Rakowo - Drwały km: 0+000 - 11+125</li> </ul>	<p>Wykonano dwukrotne koszenie skarp i korony wałów : I koszenie w m-cu lipiec-sierpień i II koszenie w m-cu październiku. Celem podjętych działań było zapewnienie bezpiecznego spływu wód i lodów w normalnych warunkach hydrologicznych.</p>	<p>150 896,74 zł</p> <p>( w tym:</p> <p>I konserwacja - 75 448,37;</p> <p>II konserwacja - 75 448,37 zł)</p>



5.	Gmina Słupno	Prace rozbiórkowe, porządkowe i zabezpieczające na przegrodzie suchego zbiornika na rz. Słupianka w km 8+036 gm. Słupno	129 150,00 zł.
4.	Gmina : Wyszogrod	Naprawa nawierzchni drogi powodziowej gm. Wyszogrod pow. droga wiatu rz. Wisły płocki	65 805,00 zł
2.	Gminy: Gubin i Studice pow. plocki sochaczewski	Utrzymanie wałów - wał Dol. Howska - wał Dol. Howska - Dobrzykowskiej km: 0+000 - 37+915 - wał prawy rzeki Jezdówki km: 0+000 - 2+750 - wał lewy rzeki Jezdówki - wał lewy rzeki Jezdówki 5,050 km	196 350,96 zł ( w tym : I konserwacja- 98 175,48 zł II konserwacja - 150 896,37 zł)
		- Przegroda dolinowa na rz. Motawa km: 0+000 - 0+114 - Przegroda suchego zbiornika na rz. Słupianka w km 8+036 km:0+000 - 0+100	
		Wykonano dwukrotne koszenie skarpu i korony wałów : I koszenie w m-cu lipiec- sierpień II koszenie w m-cu październiku. Celem podjętych działań było zapewnienie bezpiecznego spływu wód i lodów w normalnych warunkach hydrologicznych.	
		Remont odcinka nawierzchni drogi powodziowej m. Rakowo gm. Wyszogrod w km. 0+000 - 0+125 Zakres wykonanych prac obejmował: - Geodezyjne tyczenie trasy, drogi. - Istniejąca droga przebiegała poza granicami działki. - Mechaniczne profilowania i zagęszczenie podłoża pod warstwy konstrukcyjne nawierzchni drogi - Wykonanie dolnej warstwy nawierzchni z tłuczni kamiennego o granulacji 0-63 mm o grubości, po zagęszczeniu 20 cm. - Wykonanie nawierzchni z kruszywa dolomitowego o grubości po zagęszczeniu 10 cm.	
		I. Wykonano rozbiórkę przelewu polegającą na demontażu zasuw, konstrukcji żelbetowych oraz balustrad i płyt żelbetowych. 2. Wykonano zabezpieczenie skarpu przed dalszym rozmyciem poprzez wykonanie podwójnych opasek z kieszek faszynowych o szer. 20+20 cm na długości 170 m. 3. Uzupełniono ubytki ziemi w obsłoniem mieszanką traw. 4. Uporządkowano teren budowl	

			poprzez oczyszczenie terenu z resztek budowlanych gruzu i innych śmieci. Przedmiotowe prace miały na celu zminimalizowanie zagrożenia bezpieczeństwa	
6.	Gminy: Słupno, Bodzanów, Wyszogród, Gąbin, Słubice pow. płocki Gminy: Iłów i Młodzieszyn pow. sochaczewski	Utrzymanie cieków i kanałów zlokalizowanych na terenie pow. płockiego i sochaczewskiego – łącznie 104,708 km cieków w tym: Rowy Doliny Białobrzegi (7,228km); Rowy Dol. Ośnickiej (5,664 km); Słupianka (10,981km); Rowy Karolińskie (9,421 km); Kanał Dobrzykowski (27,835 km); Rowy Wiączemin (3,520 km); Rowy Korzeniówki (10,820); Rowy Zbiornika Troszyn (29,239 km)	Przeprowadzone prace utrzymaniowe zapewniły prawidłowy odpływ wód zapobiegając wystąpieniu podtopień. Polegały na wykoszeniu porostu ze skarp i dna cieków, wycięciu zakrzaceń, usunięciu znajdujących się w dnie przetamowań utrudniających prawidłowy spływ wód	436 873,41 zł.
7.	Gm. M. Płock i Gm. Gąbin i Bodzanów	Wycinka drzew zagrażających bezpieczeństwu życia i mienia: - Rz. Gąbinianka – w m. Gąbin – 5 szt. - rz. Rosica, - ul Gmury, obręb Podolszyce-Borowiczki w Płocku – 1 szt. .i ul. Korczaka – 3 szt.	Wycinka metoda alpinistyczną 9szt. drzew podgryzionych przez bobry, pochylonych w kierunku zabudowań zagrażających bezpieczeństwu życia i mienia. Wycięte drzewa zostały pocięte i złożone na terenie pompowni celem ich sprzedaży. Gałęzie zostały zrębakowane.	7 560,00 zł

#### 5. Liczba spraw wpływających i prowadzonych przez Nadzór Wodny.

Podstawa prawna: Prawo wodne z 20 lipca 2017 r. t.j.Dz. U. 2022 r poz. 2625 z późn. zm.

Kwartał	Zgody wodnoprawne na podstawie art. 397 ust. 3 pkt 3 (w związku z art. 240 ust. 5 pkt 1)	Ilość spraw wpływających do NW (wnioski, skargi, inne)	Ilość opinii, uzgodnień wpływających do NW w formie e-maila /Starostwo Powiatowe, UM itp./
I	17	174	182
II	16	152	169

III	27	123	201
IV	37	101	172
<b>ROCZNIE</b>	<b>142</b>	<b>550</b>	<b>724</b>

W roku 2022 do biura Nadzoru Wodnego w Płocku nie wpłynęła żadna skarga

#### 6. Pozostałe informacje.

Bezpieczeństwo powodziowe mieszkańców wraz z ich dobrem materialnym jest jednym z nadrzędnych celów działalności Nadzoru Wodnego w Płocku. W związku z tym z kluczowych działań jakie prowadzone były w 2022 roku przez Nadzór Wodny w Płocku należy wymienić objęcie szczegółowym monitoringiem rzek a w szczególności Słupianka i Kanał Dobrzykowski.

Dla zapewnienia bezpieczeństwa powodziowego mieszkańców zamieszkujących tereny nadwiślańskie w miesiącach styczeń - marzec, prowadzony był codzienny monitoring zjawisk lodowych oraz stanu technicznego wałów zlokalizowanych po prawej i lewej stronie rzeki Wisły.

Pragnę podkreślić, że stan techniczny wałów jest pod stałą kontrolą pracowników Nadzoru Wodnego w Płocku zarówno w czasie przejścia fali powodziowej, wezbrań jak również przy przepływach średniorocznych jak i niżówkowych w rzece Wiśle. Dla wzrostu bezpieczeństwa powodziowego, nieodzownym elementem są także badania stanu technicznego/geologicznego wałów przeciwpowodziowych. Zgodnie z zapisami art. 62 ust. 1 pkt. 1 i pkt 2 ustawy Prawo budowlane z dnia 7 lipca 1994 r (dz. U. z 2018 r poz. 1202 z późn. zm), corocznie prowadzone są kontrole okresowe wału przez osobę z odpowiednimi uprawnieniami oraz kontrole okresowe pięcioletnie wykonywane przez pracowników Instytutu Meteorologii i Gospodarki wodnej PIB – Ośrodek Technicznej Kontroli Zapór. Zakresem kontroli pięcioletniej jest wykonanie pomiarów, badań oraz sporządzenie oceny stanu technicznego i stanu bezpieczeństwa wałów przeciwpowodziowych.

W ramach prac pogłębiarskich w rejonie Płocka wykonano następujące zadania:

1. **Przeprowadzenie prac udroźnieniowych w obrębie Zbiornika Włocławskiego w celu poprawy bezpieczeństwa przeciwpowodziowego na obszarach przyległych – lokalizacja Rokicie**
  - objętość wydobytego urobku: 75 122,2 m<sup>3</sup> – koszt wykonanych prac: 1 478 404,90 zł
2. **Przeprowadzenie robót udroźnieniowych w obrębie Zbiornika Włocławskiego w celu poprawy bezpieczeństwa przeciwpowodziowego**
  - Maszewo, okolice przegrody śryżowej 5000 m<sup>3</sup>,
  - Radziwie, okolice mostu: 5000 m<sup>3</sup>.

Koszt wykonanych prac: 390 598,62 zł

Działalność Nadzoru Wodnego w Płocku obejmuje swym zakresem urządzenia melioracji wodnych, cieków i kanałów oraz wały przeciwpowodziowe. Dla zapewnienia prawidłowego funkcjonowania urządzeń melioracji wodnych: rowów oraz systemów drenarskich pracownicy Nadzoru Wodnego służyli pomocą techniczną, udzielali informacji o istniejącej sieci drenarskiej, powierzchniach zmeliorowanych na poszczególnych działkach ewidencyjnych. Przez cały okres działania utrzymywany jest kontakt ze Związkiem Spółek Wodnych „MELKOREX” w Płocku zrzeszający członków Gminnych Spółek Wodnych położonych po prawej stronie rzeki Wisły jak również z Zarządem Gminnych Spółek Wodnych.

KIEROWNIK  
  
 Urszula Cendlewska





Państwowe  
Gospodarstwo Wodne  
Wody Polskie

WA.7. 2.530.1.2023.UC

10

DATA WPLYWU	STAŃCJONOWOŚĆ POWIATOWE w Płońsku KANCLARIA GŁÓWNA BILTO PODAWCZE
2023 -07- 14	
Nr rejestru	ilok. zał.
Podpis: <i>17.07.2023</i>	

*OP*  
*19.07.2023.*  
*P.P.*  
*14.07.2023.*

Płock, dn. 12.07.2023r.

*OK (Bartłomiej)*  
*16.07.2023*

Przewodniczący Rady Powiatu  
Płońskiego- Pan Dariusz Żelazko  
ul. Płocka 39  
09-100 Płońsk

Państwowe Gospodarstwo Wodne Wody Polskie, Nadzór Wodny w Płocku, w odpowiedzi na pismo z dnia 05.07.2023 roku ( data wpływu 07.07.2023r. ) w sprawie uzupełnienia sprawozdań Kierowników Nadzorów Wodnych za rok 2022 w zakresie prowadzonych piętren na rzekach położonych na terenie powiatu płońskiego informuje jak niżej.

Nadzór Wodny w Płocku obejmuje swym działaniem część gminy Naruszewo położonej na terenie powiatu płońskiego, przez którą przebiega ciek o nazwie „Kanał Dzierżańów”. Jest to odcinek źródłowy o długości 1552m na którym nie ma budowli piętrzących.

W związku z powyższym nie ma możliwości realizowania piętrzenia wody na przedmiotowym odcinku ciek.

Otrzymują:

1. Adresat
2. a/a

KIEROWNIK  
*Urszula Cendlewska*  
Urszula Cendlewska



#### **Klauzula informacyjna dotycząca przetwarzania danych osobowych**

Zgodnie z art. 13 ust. 1 i 2 rozporządzenia Parlamentu Europejskiego i Rady (UE) 2016/679 z dnia 27 kwietnia 2016 r. w sprawie ochrony osób fizycznych w związku z przetwarzaniem danych osobowych i w sprawie swobodnego przepływu takich danych oraz uchylenia dyrektywy 95/46/WE (ogólne rozporządzenie o ochronie danych), dalej „RODO”, informuję, że:

- 1) Administratorem Pani/Pana danych osobowych jest Państwowe Gospodarstwo Wodne Wody Polskie, ul. Żelazna 59A, 00-848 Warszawa.
- 2) Z Inspektorem Ochrony Danych Osobowych w PGW WP można skontaktować się za pomocą adresu [iod@wody.gov.pl](mailto:iod@wody.gov.pl).
- 3) Pani/Pana dane osobowe przetwarzane będą na podstawie art. 6 ust. 1 lit. c RODO w celu wypełnienia obowiązków prawnych ciążących na Administratorze danych oraz w celu wykonania zadania realizowanego w interesie publicznym lub w ramach sprawowania władzy publicznej powierzonej administratorowi na podstawie art. 6 ust. 1 lit. e RODO. W pozostałych przypadkach Pani/Pana dane osobowe przetwarzane będą wyłącznie na podstawie wcześniej udzielonej zgody w zakresie i celu określonym w treści zgody na podstawie art. 6 ust. 1 lit. a RODO.
- 4) Odbiorcami Pani/Pana danych osobowych mogą być organy władzy publicznej oraz podmioty wykonujące zadania publiczne lub działające na zlecenie organów władzy publicznej, w zakresie i w celach, które wynikają z przepisów powszechnie obowiązującego prawa.
- 5) Pani/Pana dane osobowe będą przetwarzane przez okres wymagany przepisami prawa niezbędny do realizacji celów przetwarzania wskazany w pkt 3 oraz przepisów dotyczących archiwizowania dokumentów.
- 6) W związku z przetwarzaniem Pani/Pana danych osobowych przysługuje Pani/Panu prawo do żądania od administratora dostępu do swoich danych osobowych i ich sprostowania, a w określonych przypadkach prawo do ich usunięcia, ograniczenia przetwarzania, wniesienia sprzeciwu wobec przetwarzania oraz prawo do przenoszenia danych.
- 7) W przypadku gdy przetwarzanie danych osobowych odbywa się na podstawie zgody osoby na przetwarzanie danych osobowych (art. 6 ust. 1 lit. a RODO), przysługuje Pani/Panu prawo do cofnięcia tej zgody w dowolnym momencie. Cofnięcie to nie ma wpływu na zgodność przetwarzania, którego dokonano na podstawie zgody przed jej cofnięciem, z obowiązującym prawem.
- 8) Ma Pan/Pani prawo wniesienia skargi do organu nadzorczego gdy uzna Pani/Pan, iż przetwarzanie danych osobowych Pani/Pana dotyczących narusza przepisy RODO.
- 9) Podanie przez Panią/Pana danych osobowych jest obowiązkowe, w sytuacji gdy przesłankę przetwarzania danych osobowych stanowi przepis prawa, w przypadku gdy przetwarzanie odbywa się na podstawie zgody, podanie danych osobowych Administratorowi jest dobrowolne.
- 10) Pani/Pana dane mogą być przetwarzane w sposób zautomatyzowany i nie będą profilowane.