STAROSTWO POWIATOWE
w Płońsku
09-100 Płońsk, ul. Płocka 39

RS.604.84.2025

Starostwo Powiatowe
w Płońsku
2025-09-09, 25750/2025
170852

Płońsk, dnia 09.09.2025r

Szanowny Pan

STAROSTWO POWIATOWE
w Płońsku
KANCELARIA OGÓLNA
DATA WPŁYWU 2025 -09- 09
Nr rejestru ..... ilość zał. 1 kpl
podpis .....

Andrzej Stolpa

Przewodniczący Rady Powiatu

dot. pisma OP.0001.22.2025 z dnia 27.08.2025r.

W odpowiedzi na pismo z dnia 27.08.2025r znak OP.0001.22.2025 w załączeniu przekazuję zestawienie sprawozdań Kierowników Nadzorów Wodnych Państwowego Gospodarstwa Wodnego Wody Polskie z działań podejmowanych na terenie powiatu płońskiego w 2024r.

Zał. 6

1. Zestawienie sprawozdań – informacja zbiorcza
2. Sprawozdanie z działań ....Nadzór Wodny w Płońsku
3. Sprawozdanie z działań ....Nadzór Wodny w Ciechanowie
4. Sprawozdanie z działań ....Nadzór Wodny w Wyszogrodzie
5. Sprawozdanie z działań ..... Nadzór Wodny w Sierpcu
6. Sprawozdanie z działań ..... Nadzór Wodny w Płocku

Z up. STAROSTY
Zbigniew Leszczyński
Kierownik
Referatu Rolnictwa, Leśnictwa
i Ochrony Środowiska

Otrzymuje:

1. Adresat
   (z załącznikami)
2. a/a

Informację sporządził:
Zbigniew Leszczyński

STAROSTWO POWIATOWE
w Płońsku
09-100 Płońsk, ul. Płocka 39

Płońsk, dn. 09.09.2025 r.

RŚ.604.84.2025

Zestawienie sprawozdań Kierowników Nadzorów Wodnych Państwowego Gospodarstwa Wodnego Wody Polskie z działań podejmowanych w 2024 r. na terenie powiatu płońskiego wynikających z ustawy z dnia 20 lipca 2017 r. Prawo wodne.

Państwowe Gospodarstwo Wodne Wody Polskie, utworzone na mocy ustawy z dnia 20 lipca 2017 r. Prawo wodne przejęło zarówno prawa właścicielskie do wód jak i zadania organów administracyjnych związane z gospodarką wodną.

Organami Państwowego Gospodarstwa Wodnego Wody Polskie, w myśl ww. ustawy są:

- Dyrektor Regionalnego Zarządu Gospodarki Wodnej Wód Polskich;
- Dyrektor Zarządu Zlewni Wód Polskich;
- Kierownik Nadzoru Wodnego Wód Polskich

Podział na jednostki administrowane przez poszczególne organy Wód Polskich opiera się hydrologicznym podziale zlewniowym i nie pokrywa się z podziałem administracyjnych co rodzi wiele problemów i niejasności co do właściwości poszczególnych organów.

Teren powiatu płońskiego położony jest w całości w obszarze działania Regionalnego Zarządu Gospodarki Wodnej w Warszawie.

W odniesieniu do zlewni teren powiatu płońskiego podzielony jest na obszar działania:

- gmina Baboszewo – Zarząd Zlewni w Ciechanowie Nadzór Wodny w Płońsku, Nadzór Wodny w Ciechanowie;
- miasto Czerwińsk nad Wisłą - Zarząd Zlewni we Włocławku Nadzór Wodny w Wyszogrodzie;
- gmina Czerwińsk nad Wisłą - Zarząd Zlewni w Ciechanowie Nadzór Wodny w Płońsku, Zarząd Zlewni we Włocławku Nadzór Wodny w Wyszogrodzie;
- gmina Dzierzążnia - Zarząd Zlewni w Ciechanowie Nadzór Wodny w Płońsku;
- gmina Joniec - Zarząd Zlewni w Ciechanowie Nadzór Wodny w Płońsku, Nadzór Wodny w Ciechanowie;
- gmina Naruszewo - Zarząd Zlewni w Ciechanowie Nadzór Wodny w Płońsku, Zarząd Zlewni we Włocławku Nadzór Wodny w Wyszogrodzie, Nadzór Wodny w Płocku
- miasto i gmina Nowe Miasto - Zarząd Zlewni w Ciechanowie Nadzór Wodny w Płońsku, Nadzór Wodny w Ciechanowie;
- gmina Płońsk - Zarząd Zlewni w Ciechanowie Nadzór Wodny w Płońsku;
- miasto Płońsk - Zarząd Zlewni w Ciechanowie Nadzór Wodny w Płońsku;
- gmina Raciąż - Zarząd Zlewni w Ciechanowie Nadzór Wodny w Płońsku, Nadzór Wodny w Ciechanowie, Zarząd Zlewni we Włocławku Nadzór Wodny w Sierpcu;

- miasto Raciąż - Zarząd Zlewni w Ciechanowie Nadzór Wodny w Płońsku;
- miasto Sochocin - Zarząd Zlewni w Ciechanowie Nadzór Wodny w Płońsku,
- gmina Sochocin - Zarząd Zlewni w Ciechanowie Nadzór Wodny w Płońsku, Nadzór Wodny w Ciechanowie;
- gmina Załuski - Zarząd Zlewni w Ciechanowie Nadzór Wodny w Płońsku, Zarząd Zlewni we Włocławku Nadzór Wodny w Wyszogrodzie

Zgodnie z art. 250 ust. 10 i 11 ustawy z dnia 20 lipca 2017 r. Prawo wodne (j.t. Dz.U z 2025r. poz. 960), kierownik nadzoru wodnego przedstawia, do końca drugiego kwartału roku następującego po roku, którego dotyczy to sprawozdanie, właściwej radzie powiatu (miasta) roczne sprawozdanie z działań podejmowanych na terenie powiatu. W ustawowym terminie do Starostwa Powiatowego w Płońsku wpłynęły:

- *„Sprawozdanie z działań podejmowanych na terenie Nadzoru Wodnego w Płońsku na obszarach powiatów płońskiego, płockiego, sierpeckiego, żuromińskiego, ciechanowskiego, pułtuskiego, nowodworskiego za rok 2024"*
- *„Sprawozdanie z działań podejmowanych na terenie Nadzoru Wodnego w Ciechanowie na obszarach powiatów ciechanowskiego, płońskiego, mławskiego, pułtuskiego, makowskiego, przasnyskiego, żuromińskiego za rok 2024"*
- *„Sprawozdanie z działań podejmowanych na terenie Nadzoru Wodnego w Wyszogrodzie na obszarach powiatów płockiego, sochaczewskiego, nowodworskiego, płońskiego za rok 2024"*
- *„Sprawozdanie z działań podejmowanych na terenie Nadzoru Wodnego w Sierpcu na obszarach powiatów sierpeckiego, płockiego, żuromińskiego, brodnickiego, rypińskiego, lipnowskiego, płońskiego i działdowskiego za rok 2024"*
- *„Sprawozdanie z działań podejmowanych na terenie Nadzoru Wodnego w Płocku na obszarach powiatów płockiego i sochaczewskiego za rok 2024"*

Podstawowe zadania Nadzorów Wodnych, wynikające z ustawy oraz wykazane w ww. dokumentach (kopie w załączeniu) to:

- prowadzenie Biura Obsługi Klienta (BOK) oraz biura podawczego w zakresie właściwości nadzoru wodnego,
- prowadzenie postępowań administracyjnych w zakresie zgłoszeń wodnoprawnych,
- prowadzenie postępowań administracyjnych w sprawach dotyczących zwolnienia od zakazu grodzenia nieruchomości przyległych do publicznych śródlądowych wód powierzchniowych,
- załatwianie skarg i wniosków oraz prowadzenie ich rejestru,
- monitorowanie sytuacji na rzekach i ciekach naturalnych oraz informowanie Zarządu Zlewni o zagrożeniach w sytuacji wystąpienia ekstremalnych zjawisk hydrologicznych, prowadzenie współpracy z Centrum Operacyjnym Ochrony Przeciwpowodziowej RZGW,
- opiniowanie przekroczenia cieków, przepustów, lokalizacji budynków, wylotów z kanalizacji, stawów, ujęć wody, zbiorników wodnych i innych obiektów,
- dokonywanie okresowych przeglądów wód i urządzeń wodnych,

- współudział w przygotowywaniu planu w zakresie utrzymania wód, urządzeń wodnych, usuwania szkód oraz uzyskiwania wymaganych prawem decyzji pozwalających na prowadzenie prac utrzymaniowych,
- dokonywanie odczytów wskazań urządzeń pomiarowych,
- utrzymywanie i eksploatacja urządzeń wodnych oraz cieków naturalnych będących własnością Skarbu Państwa – PGW Wody Polskie oraz ich nadzór nad realizacją prac wykonywanych przez firmy zewnętrzne,
- współpraca z jednostkami samorządowymi oraz organami odpowiedzialnymi za ochronę środowiska i gospodarkę wodną w zakresie właściwości nadzoru wodnego,
- zapewnienie oznakowania, utrzymywania i kontroli szlaków żeglugowych na śródlądowych drogach wodnych,
- współudział w zakresie nadzoru nad wykonywaniem obowiązków użytkowników obwodów rybackich,
- współpraca w akcji powodziowej i szacowaniu szkód powodziowych,
- administrowanie obiektami nadzoru wodnego

Zakres prac wykonywanych na terenie działania poszczególnych nadzorów wodnych przestawiony został w załączonych sprawozdaniach, przy czym prace wykonywane na terenie powiatu zostały wykazane jedynie w sprawozdaniach Kierowników Nadzorów Wodnych w Płońsku, Ciechanowie i Wyszogrodzie.

Zgodnie z art. 250 ust. 12 ustawy z dnia 20 lipca 2017 r. Prawo wodne, **rada powiatu, na podstawie sprawozdania** Kierownika Nadzoru Wodnego, **może określić**, w drodze uchwały będącej aktem prawa miejscowego, **istotne dla wspólnoty samorządowej problemy gospodarowania wodami**.

W ocenie Starosty Płońskiego analiza, przedłożonych Radzie Powiatu w Płońsku, sprawozdań Kierowników Nadzorów Wodnych nie pozwala na zdefiniowanie „istotnych dla wspólnoty samorządowej problemów gospodarowania wodami".

Zał. 5
- Zał. 1. Sprawozdanie z działań…- Nadzór Wodny Płońsk
- Zał. 2. Sprawozdanie z działań…- Nadzór Wodny Ciechanów
- Zał. 3. Sprawozdanie z działań…- Nadzór Wodny Wyszogród
- Zał. 4. Sprawozdanie z działań…- Nadzór Wodny Sierpc
- Zał. 5. Sprawozdanie z działań…- Nadzór Wodny Płock

Z up. STAROSTY
Zbigniew Leszczyński
Kierownik
Referatu Rolnictwa, Leśnictwa
i Ochrony Środowiska

Informację sporządził:
Zbigniew Leszczyński

Państwowe
Gospodarstwo Wodne
Wody Polskie

Płońsk, dnia 24 czerwca 2025 r.

WCP.0411.2.2025

STAROSTWO POWIATOWE
w Płońsku
KANCELARIA OGÓLNA
DATA WPŁYWU 25. CZE. 2025
Nr rejestru ..... Ilość zał. .....
Podpis: .....

OP
2506.024

Starostwo Powiatowe
w Płońsku
2025-06-25, 18055/2025
153838

wg rozdzielnika

J.D.
2506.024

Kierownik Nadzoru Wodnego w Płońsku działając na podstawie art. 250 ust. 10 i 11 ustawy z dnia 20 lipca 2017 r. – Prawo wodne (Dz. U. z 2024 r., poz. 1087) przekazuje w załączeniu roczne sprawozdanie z działań podejmowanych na terenie Nadzoru Wodnego w Płońsku za rok 2024.

KIEROWNIK
Aleksandra Żurawska

Otrzymują:

1. Rada Powiatu w Płońsku
   ul. Płocka 39, 09-100 Płońsk
2. Rada Powiatu w Płocku
   ul. Bielska 59, 09-400 Płock
3. Rada Powiatu w Sierpcu
   ul. Świętokrzyska 2a, 09-200 Sierpc
4. Rada Powiatu w Żurominie
   Pl. Józefa Piłsudskiego 4, 09-300 Żuromin
5. Rada Powiatu w Ciechanowie
   ul. 17 stycznia 7, 06-400 Ciechanów
6. Rada Powiatu w Pułtusku
   ul. Marii Skłodowskiej-Curie 11, 06-100 Pułtusk
7. Rada Powiatu w Nowym Dworze Mazowieckim
   ul. Ignacego Paderewskiego 1B, 05-100 Nowy Dwór Mazowiecki
8. a/a

Do wiadomości:

1. Państwowe Gospodarstwo Wodne Wody Polskie
   RZGW w Warszawie, Wydział RPU
   ul. Zarzecze 13B, 03-194 Warszawa
2. Państwowe Gospodarstwo Wodne Wody Polskie
   Zarząd Zlewni w Ciechanowie
   ul. Powstańców Warszawskich 11, 06-400 Ciechanów

Państwowe Gospodarstwo Wodne Wody Polskie
Zarząd Zlewni w Ciechanowie
Nadzór Wodny w Płońsku
ul. H. Sienkiewicza 11, 09-100 Płońsk
tel./fax: +48 (23) 662 26 02 | e-mail: nw-plonsk@wody.gov.pl

Państwowe
Gospodarstwo Wodne
Wody Polskie

Państwowe Gospodarstwo Wodne
Wody Polskie
Nadzór Wodny w Płońsku
ul. Sienkiewicza 11
09-100 Płońsk

SPRAWOZDANIE Z DZIAŁAŃ PODEJMOWANYCH NA TERENIE NADZORU WODNEGO W PŁOŃSKU NA OBSZARACH POWIATÓW PŁOŃSKIEGO, PŁOCKIEGO SIERPECKIEGO, ŻUROMIŃSKIEGO, CIECHANOWSKIEGO, PUŁTUSKIEGO, NOWODWORSKIEGO ZA ROK 2024

Płońsk, czerwiec 2025 rok

Spis treści:

1. Podstawa prawna sprawozdania.
2. Obszar działania Nadzoru Wodnego wraz z mapą i krótką charakterystyką.
3. Zestawienie gmin znajdujących się na terenie działania Nadzoru Wodnego.
4. Zakres prac wykonanych na terenie działania Nadzoru Wodnego.
5. Ilość i rodzaj spraw prowadzonych przez Nadzór Wodny.
6. Pozostałe informacje.

1. Podstawa prawna sprawozdania.

W związku z obowiązkiem wynikającym z zapisów art. 250 ust. 10 i 11 ustawy z 20 lipca 2017 r. - Prawo wodne (Dz. U. z 2024 r., poz. 1087) przedstawiam **Radzie Powiatu Płońskiego** roczne sprawozdanie z działań podejmowanych w roku 2024, na terenie powiatów: płońskiego, płockiego, sierpeckiego, żuromińskiego, ciechanowskiego, pułtuskiego i nowodworskiego przez Państwowe Gospodarstwo Wodne Wody Polskie Zarząd Zlewni w Ciechanowie Nadzór Wodny w Płońsku.

Do podstawowych zadań Nadzoru Wodnego należy w szczególności:

a) prowadzenie Biura Obsługi Klienta (BOK) oraz biura podawczego w zakresie właściwości nadzoru wodnego,
b) prowadzenie postępowań administracyjnych w zakresie zgłoszeń wodnoprawnych,
c) prowadzenie postępowań administracyjnych w sprawach dotyczących zwolnienia od zakazu grodzenia nieruchomości przyległych do publicznych śródlądowych wód powierzchniowych,
d) załatwianie skarg i wniosków, oraz prowadzenie ich rejestru,
e) monitorowanie sytuacji na rzekach i ciekach naturalnych oraz informowanie Zarządu Zlewni o zagrożeniach w sytuacji wystąpienia ekstremalnych zjawisk hydrologicznych, prowadzenie współpracy z Centrum Operacyjnym Ochrony Przeciwpowodziowej RZGW,
f) opiniowanie przekroczenia cieków, przepustów, lokalizacji budynków, wylotów z kanalizacji, stawów, ujęć wody, zbiorników wodnych i innych obiektów,
g) dokonywanie okresowych przeglądów wód i urządzeń wodnych,
h) współudział w przygotowywaniu planu w zakresie utrzymania wód, urządzeń wodnych, usuwania szkód oraz uzyskiwania wymaganych prawem decyzji pozwalających na prowadzenie prac utrzymaniowych,
i) dokonywanie odczytów wskazań urządzeń pomiarowych,
j) utrzymywanie i eksploatacja urządzeń wodnych oraz cieków naturalnych będących własnością Skarbu Państwa - PGW Wody Polskie oraz ich nadzór nad realizacją prac wykonywanych przez firmy zewnętrzne,
k) współpraca z jednostkami samorządowymi oraz organami odpowiedzialnymi za ochronę środowiska i gospodarkę wodną w zakresie właściwości nadzoru wodnego,
l) zapewnienie oznakowania, utrzymywania i kontroli szlaków żeglugowych na śródlądowych drogach wodnych,
m) współudział w zakresie nadzoru nad wykonywaniem obowiązków użytkowników obwodów rybackich,
n) współpraca w akcji powodziowej i szacowaniu szkód powodziowych,
o) administrowanie obiektami nadzoru wodnego.

2. Obszar działania Nadzoru Wodnego wraz z mapą i krótką charakterystyką.

Nadzór Wodny w Płońsku obejmuje swoim zasięgiem powiat płoński, a także część powiatu płockiego, sierpeckiego, żuromińskiego, ciechanowskiego, pułtuskiego i nowodworskiego. Całkowita powierzchnia obszaru objęta zasięgiem Nadzoru Wodnego w Płońsku wynosi 1678,7 km². Długość cieków na terenie administrowanym przez Nadzór Wodny w Płońsku wynosi 385,358 km.

3. Zestawienie gmin znajdujących się na terenie działania Nadzoru Wodnego w Płońsku.

Zarząd Zlewni	Nadzór Wodny	Powiat	Gmina
Zarząd Zlewni w Ciechanowie	Płońsk	płoński	Baboszewo
			Czerwińsk nad Wisłą
			Dzierzążnia
			Joniec
			Naruszewo
			Nowe Miasto
			m. Płońsk
			Płońsk
			m. Raciąż
			Raciąż
			Sochocin
			Załuski
		płocki	Bulkowo
			Drobin
			Staroźreby
			Wyszogród
		sierpecki	Rościszewo

			Sierpc
			Zawidz
		żuromiński	Siemiątkowo
		ciechanowski	Glinojeck
			Ojrzeń
		pułtuski	Świercze
			Winnica
		nowodworski	Nasielsk
			Nowy Dwór Mazowiecki
			Pomiechówek
			Zakroczym

4. Zakres prac wykonanych na terenie działania Nadzoru Wodnego w Płońsku.

L.p.	Gmina	Nazwa zadania	Opis prac	Wartość wykonanych prac
1.	Płońsk, Naruszewo, Dzierzążnia, Bulkowo	Utrzymanie wód na terenie Nadzoru Wodnego w Płońsku rzeka Żurawianka Główna od km 0+000 do km 17+686 i od km 17+686 do km 23+718	▪ Wykoszenie porostów ręcznie i mechanicznie ze skarp cieku, porost gęsty twardy bez wygrabienia, ▪ wykoszenie porostów ręcznie z dna cieku, porost gęsty z wygrabieniem, ▪ ręczne ścinanie krzaków, ▪ zrębkowanie ściętych krzaków, ▪ usuwanie z koryta cieku zatorów i przetamowań, ▪ nadzór przyrodniczy	251 783,47 zł
2.	Naruszewo, Dzierzążnia	Utrzymanie wód na terenie Nadzoru Wodnego w Płońsku rzeka Żurawianka Południowa od km 0+000 do km 2+738 i od km 3+911 do km 5+879	▪ Wykoszenie porostów ręcznie i mechanicznie ze skarp cieku od km, porost gęsty twardy bez wygrabienia, ▪ wykoszenie porostów ręcznie ze skarp cieku, porost gęsty twardy, ▪ wykoszenie porostów ręcznie z dna cieku, porost gęsty z wygrabieniem, ▪ ręczne ścinanie krzaków, ▪ zrębkowanie ściętych krzaków, ▪ usuwanie z koryta cieku zatorów i przetamowań, ▪ Rozbiórka umocnień z kiszek faszynowych pojedynczych o śr. 15	147 012,95 zł

			cm od km 3+857 do km 4+200, ▪ Profilowanie dolnej części skarpy cieku policzono jako wykop koparką 0,25 m3 przy objętości wykopu na 1 mb do 1,5 m3 w gruncie kat. III z rozplantowaniem urobku do szerokości 1.5m, grubość 0.2m od km 3+857 do km 4+200, ▪ Darniowanie skarp na płask z humusem, szerokość 0.5m wzdłuż cieku, od km 3+857 do km 4+200 wraz z transportem materiału na miejsce, ▪ Wykonanie pojedynczych opasek z kiszek faszynowych o śr. 15 cm obustronnie od km 3+857 do km 4+200, ▪ Wywóz urobku do miejsca składowania odpadów lub utylizacji, ▪ nadzór przyrodniczy	
Łącznie cieki:		**28,424 km**	**Prace wykonano i odebrano w terminie.**	**398 796,42 zł**

5. Ilość spraw wpływających i prowadzonych przez Nadzór Wodny w Płońsku.

Podstawa prawna: Prawo wodne z 20 lipca 2017 r. (Dz.U. z 2021 r., poz. 2233 ze zm.)

Kwartał	Zgody wodnoprawne na podstawie art. 397 ust. 3 pkt 3 (w związku z art. 240 ust. 5 pkt 1)	Ilość spraw wpływających do NW (wnioski, skargi, inne)
I	18	18
II	86	12
III	47	25
IV	128	30
ROCZNIE	**279**	**85**

6. Pozostałe informacje.

W roku 2024 Nadzór Wodny w Płońsku zaplanował do utrzymania **54,248 km** rzek na łączną kwotę **485 000,00 zł,** z czego utrzymaniem zostało objętych **28,424 km**. Ze względu na nie

wystarczające środki finansowe nie udało się zrealizować planu w całości (nie wykonano konserwacji na rzekach Płonce i Raciążnicy). Ponadto prowadzone były prace związane z utrzymaniem drożności rzek oraz eksploatacją budowli hydrotechnicznych (12 jazów) prowadzone przez Zespół ds. Wsparcia Technicznego przy Zarządzie Zlewni w Ciechanowie. Podejmowano głównie działania polegające na udrożnieniu odpływu wód poprzez rozbiórkę przetamowań wykonanych przez bobry zgodnie z decyzjami Regionalnego Dyrektora Ochrony Środowiska w Warszawie. Pracownicy Nadzoru Wodnego w Płońsku dokonali przeglądu cieków na długości 39,318 km co stanowi 15% wszystkich cieków uregulowanych. Ponadto uczestniczono w zarybianiu cieków naturalnych oraz jezior, wznawianiu i ustalaniu punktów granicznych działek sąsiadujących z ciekami naturalnymi, dokonywano różnego rodzaju wizji lokalnych w terenie.

Kierownik Nadzoru Wodnego w Płońsku podejmował wszelkie działania kierując się ochroną wód poprzez wypełnianie celów środowiskowych ustalonych w „Planie gospodarowania wodami na obszarze dorzecza Wisły" współdziałając przy tym z jednostkami samorządowymi oraz organami odpowiedzialnymi za ochronę środowiska i gospodarkę wodną w realizacji zadań służących ochronie wód oraz prowadzeniu zrównoważonego gospodarowania wodami. Kierownik Nadzoru Wodnego zorganizował spotkanie na platformie TEAMS z samorządami i instytucjami tj. starostami, wójtami, burmistrzami, spółkami wodnymi oraz przedstawicielami izb rolniczych i ARiMR w celu omówienia problemów dotyczących przeciwdziałania skutkom suszy. Podczas spotkania nie zgłoszono problemów związanych z podtopieniami, wezbraniami, zjawiskami lodowymi ani suszą.

KIEROWNIK

Aleksandra Żurawska

(2)

Państwowe
Gospodarstwo Wodne
Wody Polskie

STAROSTWO POWIATOWE w Płońsku KANCELARIA OGÓLNA 25. CZE. 2025 Ilość zał. 1

Ciechanów, dnia 24 czerwca 2025 r.

Starostwo Powiatowe
w Płońsku
2025-06-25, 18054/2025
153837

WCC.0411.1.2025.CB

OP 2506.0284

wg. rozdzielnika

J.P. 2506.0284

Kierownik Nadzoru Wodnego w Ciechanowie działając na podstawie art. 250 ust. 10 ustawy z dnia 20 lipca 2017 r. – Prawo wodne (Dz. U. z 2024 r., poz. 1087 ze zm.) przekazuje w załączeniu roczne sprawozdanie z działań podejmowanych w 2024 roku na terenie nadzoru.

KIEROWNIK
Cezary Betley

Otrzymują:

1. Rada Powiatu w Ciechanowie
   ul. 17 Stycznia 7, 06-400 Ciechanów
2. Rada Powiatu w Makowie Mazowieckim
   ul. Rynek 1, 06-200 Maków Mazowiecki
3. Rada Powiatu w Mławie
   ul. Wł. Stanisława Reymonta 6, 06-500 Mława
4. Rada Powiatu w Płońsku
   ul. Płocka 39, 09-100 Płońsk
5. Rada Powiatu w Pułtusku
   ul. Marii Skłodowskiej-Curie 11, 06-100 Pułtusk
6. Rada Powiatu w Przasnyszu
   ul. Św. St. Kostki 5, 06-300 Przasnysz
7. Rada Powiatu w Żurominie
   Plac Piłsudskiego 4, 09-300 Żuromin
8. Wydział Planowania i Koordynacji Eksploatacji
   Państwowe Gospodarstwo Wodne Wody Polskie
   Regionalny Zarząd Gospodarki Wodnej w Warszawie
   ul. Zarzecze 13B, 03-194 Warszawa
9. aa.

Państwowe Gospodarstwo Wodne Wody Polskie
Nadzór Wodny w Ciechanowie
ul. Powstańców Warszawskich 11, 06-400Ciechanów
tel.: +48 (23) 67 42 436 | faks: +48 (23) 67 42 4 51|e-mail:
nw-ciechanow@wody.gov.pl

Państwowe
Gospodarstwo Wodne
Wody Polskie

Państwowe Gospodarstwo
Wodne
Wody Polskie
Nadzór Wodny w Ciechanowie
ul. Powstańców Warszawskich 11
06-400 Ciechanów

SPRAWOZDANIE Z DZIAŁAŃ PODEJMOWANYCH NA TERENIE NADZORU WODNEGO W CIECHANOWIE NA OBSZARACH POWIATÓW CIECHANOWSKIEGO, PŁOŃSKIEGO, MŁAWSKIEGO, PUŁTUSKIEGO, MAKOWSKIEGO, PRZASNYSKIEGO, ŻUROMIŃSKIEGO ZA ROK 2024

KIEROWNIK
Cezary Betley

Ciechanów, czerwiec 2025 rok

Spis treści:

1. Podstawa prawna sprawozdania.
2. Obszar działania Nadzoru Wodnego wraz z mapą i krótką charakterystyką.
3. Zestawienie gmin znajdujących się na terenie działania Nadzoru Wodnego.
4. Zakres prac wykonanych na terenie działania Nadzoru Wodnego.
5. Ilość i rodzaj spraw prowadzonych przez Nadzór Wodny.
6. Pozostałe informacje.

1. Podstawa prawna sprawozdania.

W związku z obowiązkiem wynikającym z zapisów art. 250 ust. 10 ustawy z 20 lipca 2017 r. Prawo wodne (Dz. U. z 2024 r. poz. 1087 ze zm.) przedstawiam Radzie Powiatu roczne sprawozdanie z działań podejmowanych w roku 2024, na terenie powiatów ciechanowskiego, płońskiego, mławskiego, pułtuskiego, makowskiego, przasnyskiego i żuromińskiego przez Państwowe Gospodarstwo Wodne Wody Polskie, Regionalny Zarząd Gospodarki Wodnej w Warszawie, Zarząd Zlewni w Ciechanowie, Nadzór Wodny w Ciechanowie.

Do podstawowych zadań Nadzoru Wodnego należy w szczególności:

a) prowadzenie Biura Obsługi Klienta (BOK) oraz biura podawczego w zakresie właściwości nadzoru wodnego,
b) prowadzenie postępowań administracyjnych w zakresie zgłoszeń wodnoprawnych,
c) prowadzenie postępowań administracyjnych w sprawach dotyczących zwolnienia od zakazu grodzenia nieruchomości przyległych do publicznych śródlądowych wód powierzchniowych,
d) załatwianie skarg i wniosków, oraz prowadzenie ich rejestru,
e) monitorowanie sytuacji na rzekach i ciekach naturalnych oraz informowanie Zarządu Zlewni o zagrożeniach w sytuacji wystąpienia ekstremalnych zjawisk hydrologicznych, prowadzenie współpracy z Centrum Operacyjnym Ochrony Przeciwpowodziowej RZGW,
f) opiniowanie przekroczenia cieków, przepustów, lokalizacji budynków, wylotów z kanalizacji, stawów, ujęć wody, zbiorników wodnych i innych obiektów,
g) dokonywanie okresowych przeglądów wód i urządzeń wodnych,
h) współudział w przygotowywaniu planu w zakresie utrzymania wód, urządzeń wodnych, usuwania szkód oraz uzyskiwania wymaganych prawem decyzji pozwalających na prowadzenie prac utrzymaniowych,
i) dokonywanie odczytów wskazań urządzeń pomiarowych,
j) utrzymywanie i eksploatacja urządzeń wodnych oraz cieków naturalnych będących własnością Skarbu Państwa - PGW Wody Polskie oraz ich nadzór nad realizacją prac wykonywanych przez firmy zewnętrzne,
k) współpraca z jednostkami samorządowymi oraz organami odpowiedzialnymi za ochronę środowiska i gospodarkę wodną w zakresie właściwości nadzoru wodnego,
l) zapewnienie oznakowania, utrzymywania i kontroli szlaków żeglugowych na śródlądowych drogach wodnych,
m) współudział w zakresie nadzoru nad wykonywaniem obowiązków użytkowników obwodów rybackich,
n) współpraca w akcji powodziowej i szacowaniu szkód powodziowych,
o) administrowanie obiektami nadzoru wodnego.

2. Obszar działania Nadzoru Wodnego wraz z mapą i krótką charakterystyką

Nadzór Wodny w Ciechanowie obejmuje swoim zasięgiem głównie powiat ciechanowski, a także część powiatu płońskiego, mławskiego, pułtuskiego, makowskiego, przasnyskiego i żuromińskiego. Całkowita powierzchnia obszaru objęta zasięgiem NW w Ciechanowie wynosi 1805 km^2.

Długość cieków na terenie administrowanym przez NW w Ciechanowie wynosi 430,653 km.

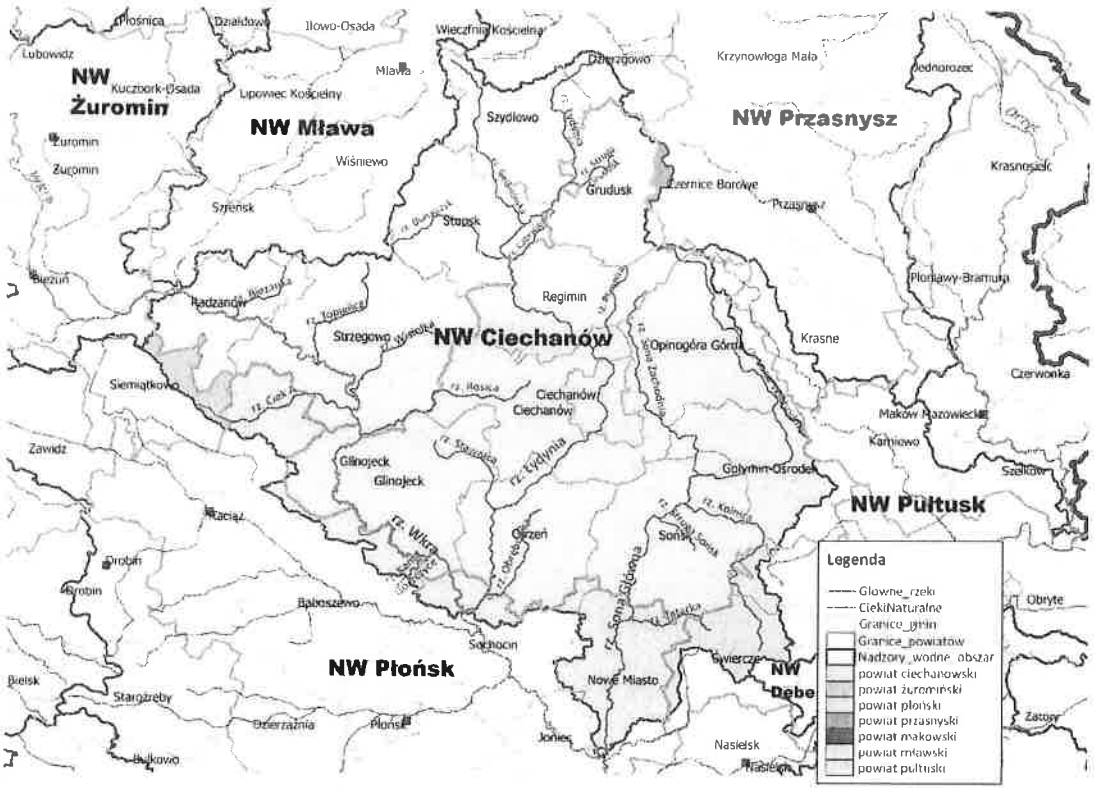

3. Zestawienie gmin znajdujących się na terenie działania Nadzoru Wodnego

Zarząd Zlewni	Nadzór Wodny	Powiat	Gmina
Zarząd Zlewni w Ciechanowie	Ciechanów	ciechanowski	m. Ciechanów
			Ciechanów
			Glinojeck
			Gołymin-Ośrodek
			Grudusk
			Ojrzeń
			Opinogóra Górna
			Regimin
			Sońsk
		płoński	Baboszewo
			Joniec

			Nowe Miasto
			Raciąż
			Sochocin
		mławski	Dzierzgowo
			Mława
			Radzanów
			Szreńsk
			Strzegowo
			Stupsk
			Szydłowo
			Wieczfnia Kościelna
			Wiśniewo
		pułtuski	Gzy
			Świercze
		makowski	Karniewo
		przasnyski	Krasne
			Czernice Borowe
		żuromiński	Siemiątkowo

4. Zakres prac wykonanych na terenie działania NW w Ciechanowie

L.p.	Gmina	Nazwa zrealizowanego zadania	Opis zadania	Wartość wykonanych prac
1.	Raciąż	Utrzymanie wód na terenie Zarządu Zlewni w Ciechanowie, Część nr 1 pn. Utrzymanie wód i urządzeń wodnych na terenie Nadzoru Wodnego w Ciechanowie - rzeka Dopływ spod Krzeczanowa w km od 4+550 do km 9+730	Zapewnienia spływu wód z obszarów zmeliorowanych normalnych warunkach hydrologicznych	48 321,69 zł
2.	Nowe Miasto, Sońsk, Ojrzeń, Ciechanów, Regimin	Utrzymanie obiektów piętrzących na terenie Zarządu Zlewni w Ciechanowie, Część nr 1 pn. Utrzymanie obiektów piętrzących na terenie Nadzoru Wodnego w Ciechanowie – obiekty piętrzące na rzece Łydynia i Sona	Piętrzenie wody i utrzymywanie retencji korytowej	296 281,49 zł

5. Ilość spraw wpływających i prowadzonych przez Nadzór Wodny w Ciechanowie

Podstawa prawna: Prawo wodne z 20 lipca 2017 r. Dz. U. z 2024 r. poz. 1087 ze zm.

Kwartał	Zgody wodnoprawne na podstawie art. 397 ust. 3 pkt 3 (w związku z art. 240 ust. 5 pkt 1)	Ilość spraw wpływających do NW (wnioski, skargi, inne)
I	25	17
II	29	43
III	27	73
IV	28	37
ROCZNIE	109	170

6. Pozostałe informacje

W ubiegłym roku do Nadzoru Wodnego w Ciechanowie nie zgłoszono problemów związanych z potopieniami, wezbraniami, zjawiskami lodowymi i suszą. Jednym z najczęściej występujących problemów było zakłócenie odpływu wód spowodowane tamami bobrowymi. W takich przypadkach Nadzór Wodny w Ciechanowie podejmował działania, w efekcie których Grupa Wsparcia Technicznego Zarządu Zlewni w Ciechanowie dokonywała rozbiórki tam i zatorów na warunkach określonych wydanymi decyzjami Regionalnego Dyrektora Ochrony Środowiska.

KIEROWNIK
Cezary Betley

OP.0004.52.2025

(3)

Państwowe
Gospodarstwo Wodne
Wody Polskie

Wyszogród, dn. 18.06.2025r.

WKW.530.1.2025

Wg rozdzielnika

Dotyczy: **roczne sprawozdanie z działań podejmowanych na terenie powiatu**

OP
7306.028

Zgodnie z art. 250 pkt. 10 ustawy z dnia 20 lipca 2017 r. Prawo wodne (Dz. U. z 2024 r. poz. 1087 z późn. zm.) w załączeniu przekazuję roczne sprawozdanie z działań podejmowanych na terenie powiatu.

M.S.
7306.028

Starostwo Powiatowe
w Płońsku
2025-06-23, 17679/2025
152974

KIEROWNIK
Katarzyna Piechna

Otrzymują:

1. Andrzej Stolpa Przewodniczący Rady Powiatu Płońskiego, ul. Płocka 39, 09-100 Płońsk
2. Andrzej Kierzkowski Przewodniczący Rady Powiatu Sochaczewskiego, ul. Marszałka J. Piłsudskiego 65, 96-500 Sochaczew
3. Lech Dąbrowski Przewodniczący Rady Powiatu Płockiego, ul. Bielska 59, 09-400 Płock
4. Marcin Gągolewski Przewodniczący Rady Powiatu Nowodworskiego, Starostwo Powiatowe w Nowym Dworze Mazowieckim, ul. Paderewskiego 1B, 05-100 Nowy Dwór Mazowiecki

Do wiadomości:

1. Państwowe Gospodarstwo Wodne Wody Polskie Zarząd Zlewni we Włocławku, ul. Okrzei 74, 87-800 Włocławek
2. Państwowe Gospodarstwo Wodne Wody Polskie Regionalny Zarząd Gospodarki Wodnej w Warszawie, ul. Zarzecze 13B, 03-194 Warszawa

Państwowe Gospodarstwo Wodne Wody Polskie
Nadzór Wodny w Wyszogrodzie
Ul. Wiślana 8, 09-450 Wyszogród
tel.: 24 231-11-26| e-mail: nw-wyszogrod@wody.gov.pl

Państwowe
Gospodarstwo Wodne
Wody Polskie

Państwowe Gospodarstwo
Wodne
Wody Polskie
Nadzór Wodny w Wyszogrodzie
ul. Wiślana 8
09 – 450 Wyszogród

SPRAWOZDANIE Z DZIAŁAŃ PODEJMOWANYCH NA TERENIE NADZORU WODNEGO W WYSZOGRODZIE NA OBSZARACH POWIATÓW PŁOCKIEGO, SOCHACZEWSKIEGO, NOWODWORSKIEGO,PŁOŃSKIEGO ZA ROK 2024

Wyszogród, czerwiec 2025 rok

Spis treści:

1. Podstawa prawna sprawozdania.
2. Obszar działania Nadzoru Wodnego wraz z mapą i krótką charakterystyką.
3. Zestawienie gmin znajdujących się na terenie działania Nadzoru Wodnego.
4. Zakres prac wykonanych na terenie działania Nadzoru Wodnego.
5. Ilość i rodzaj spraw prowadzonych przez Nadzór Wodny.
6. Pozostałe informacje.

1. Podstawa prawna sprawozdania.

W związku z obowiązkiem wynikającym z zapisów art. 250 ust. 10 ustawy z 20 lipca 2017 r. Prawo wodne (Dz. U. z 2024 r. poz. 1087 z późn. zm) przedstawiam Radzie Powiatu (Miasta) roczne sprawozdanie z działań podejmowanych w roku 2024, na terenie powiatów płockiego, sochaczewskiego, nowodworskiego, płońskiego przez Państwowe Gospodarstwo Wodne Wody Polskie, Regionalny Zarząd Gospodarki Wodnej w Warszawie, Zarząd Zlewni we Włocławku, Nadzór Wodny w Wyszogrodzie.

Do podstawowych zadań Nadzoru Wodnego należy w szczególności:

a) prowadzenie Biura Obsługi Klienta (BOK) oraz biura podawczego w zakresie właściwości nadzoru wodnego,

b) prowadzenie postępowań administracyjnych w zakresie zgłoszeń wodnoprawnych,

c) prowadzenie postępowań administracyjnych w sprawach dotyczących zwolnienia od zakazu grodzenia nieruchomości przyległych do publicznych śródlądowych wód powierzchniowych,

d) załatwianie skarg i wniosków, oraz prowadzenie ich rejestru,

e) monitorowanie sytuacji na rzekach i ciekach naturalnych oraz informowanie Zarządu Zlewni o zagrożeniach w sytuacji wystąpienia ekstremalnych zjawisk hydrologicznych, prowadzenie współpracy z Centrum Operacyjnym Ochrony Przeciwpowodziowej RZGW,

f) opiniowanie przekroczenia cieków, przepustów, lokalizacji budynków, wylotów z kanalizacji, stawów, ujęć wody, zbiorników wodnych i innych obiektów,

g) dokonywanie okresowych przeglądów wód i urządzeń wodnych,

h) współudział w przygotowywaniu planu w zakresie utrzymania wód, urządzeń wodnych, usuwania szkód oraz uzyskiwania wymaganych prawem decyzji pozwalających na prowadzenie prac utrzymaniowych,

i) dokonywanie odczytów wskazań urządzeń pomiarowych,

j) utrzymywanie i eksploatacja urządzeń wodnych oraz cieków naturalnych będących własnością Skarbu Państwa - PGW Wody Polskie oraz ich nadzór nad realizacją prac wykonywanych przez firmy zewnętrzne,

k) współpraca z jednostkami samorządowymi oraz organami odpowiedzialnymi za ochronę środowiska i gospodarkę wodną w zakresie właściwości nadzoru wodnego,

l) zapewnienie oznakowania, utrzymywania i kontroli szlaków żeglugowych na śródlądowych drogach wodnych,

m) współudział w zakresie nadzoru nad wykonywaniem obowiązków użytkowników obwodów rybackich,

n) współpraca w akcji powodziowej i szacowaniu szkód powodziowych,

o) administrowanie obiektami nadzoru wodnego.

2. Obszar działania Nadzoru Wodnego wraz z mapą i krótką charakterystyką.

Nadzór Wodny w Wyszogrodzie obejmuje swoim zasięgiem powiaty płocki, sochaczewski, nowodworski, płoński. Całkowita powierzchnia obszaru objęta zasięgiem Nadzoru Wodnego w Wyszogrodzie wynosi 379,882 km².
Długość cieków na terenie administrowanym przez Nadzór Wodny w Wyszogrodzie wynosi 77,29 km, długość wałów 40, 76 km, pow. jezior 40,52 ha, długość szlaku żeglugowego 39 km.

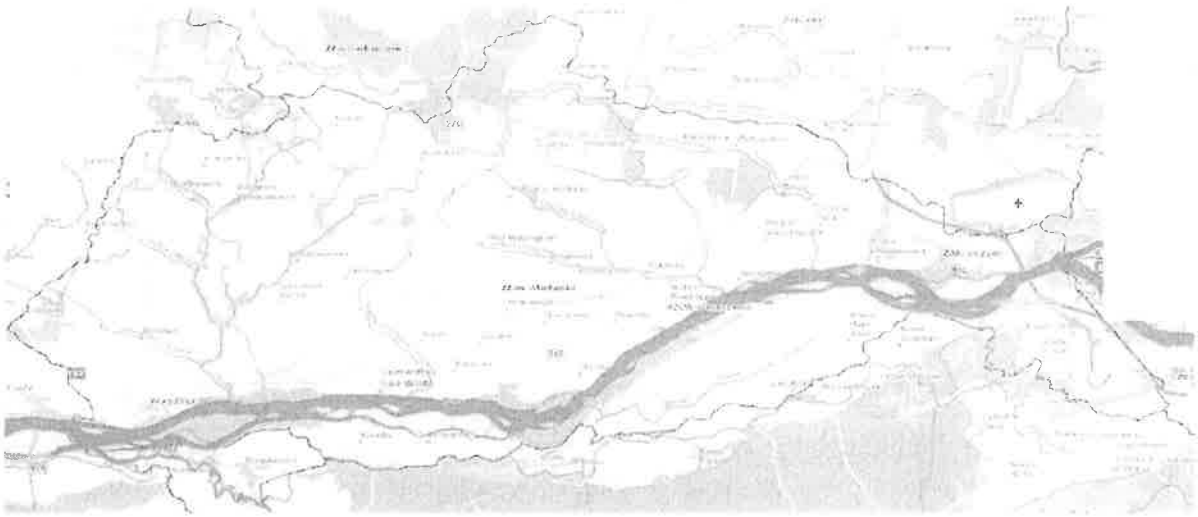

3. Zestawienie gmin znajdujących się na terenie działania Nadzoru Wodnego.

Zarząd Zlewni	Nadzór Wodny	Powiat	Gmina
Zarząd Zlewni we Włocławku	*Wyszogród*	*płocki*	*Wyszogród*
			Mała Wieś
		płoński	*Czerwińsk nad Wisłą*
			Załuski
			Naruszewo
		nowodworski	*Czosnów*
			Leoncin
			Nowy Dwór Mazowiecki
			Zakroczym
		sochaczewski	*Młodzieszyn*
			Brochów

4. Zakres prac wykonanych na terenie działania Nadzoru Wodnego w Wyszogrodzie.

L.p.	Gmina	Nazwa zrealizowanego zadania	Opis zadania	Wartość wykonanych prac
1	*Wyszogród, Czerwińsk nad Wisłą, Brochów, Młodzieszyn,*	*Konserwacja 36,36 km wałów przeciwpowodziowych:* - **wału Doliny Chmielewo** km 0+000 - 1+684: m. Chmielewo, gm. Wyszogród	Utrzymanie obiektów hydrotechnicznych w celu zapewnienia bezpiecznego spływu wód i lodów w normalnych warunkach hydrologicznych.	**170 342,83 *zł.***

	Czosnów, Leoncin,	**- wał lewy rzeki Wisły Dolina Sochaczewska** (gm. Brochów i Młodzieszyn, km 17+000 - 31+000) **- lewostronny wał rzeki Wisły odc. Grochale - Secymin**, km od 0+000 - km 17+000, gm. Leoncin pow. nowodworski **- lewostronny wał rz. Wisły odcinek Buraków - Sady** w km 22+270 - 25+950, gm. Czosnów, pow. nowodworski		
2	Leoncin, Czosnów, Czerwińsk nad Wisłą, Wyszogród	*Konserwacja 16,526* km rzek: - **rzeka Jeziorka** w km 0+310 - 2+250 - **rzeka Wilczek** w km 0+000 – 9+385 (bez jezior, obmiar 7,340 km) **- rzeka Gawarek** w km 3+000 – 10+246	Utrzymanie cieków poprzez usunięcie porostów ze skarp i dna, usunięcie przetamowań	Nie zrealizowano z uwagi na brak środków finansowych
3	Czerwińsk nad Wisłą	*Zabezpieczenie przeciwpowodziowe doliny Wychódźc Wilkówiec w km 568+820 – 573+280 wraz z ubezpieczeniem prawego brzegu rzeki Wisły w km 569-570 gm. Czerwińsk*	Wykonanie opaski brzegowej, przesłony przeciwfiltracyjnej, remont przepustów wałowych, podwyższenie korony wału – zadanie inwestycyjne realizowane przez ZZ Włocławek	20 919 955,45

5. Liczba spraw wpływających i prowadzonych przez Nadzór Wodny.

Podstawa prawna: Prawo wodne z 20 lipca 2017 r. Dz. U. 2024. poz. 1087 z późn. zm.

Lp.	Zgody wodnoprawne na podstawie art. 397 ust. 3 pkt 3 (w związku z art. 240 ust. 5 pkt 1)	Ilość spraw wpływających do NW (wnioski, skargi, inne)
1	Zgłoszenia wodnoprawne dot. m.in. przebudowy rowów polegających na wykonaniu przepustów, wykonanie stawu, przebudowa urządzeń odwadniających	**30**
2	Opinie, uzgodnienia, inne pisma	**261**

6. Pozostałe informacje.

Nadzór Wodny w Wyszogrodzie na bieżąco nadzorował i monitorował sytuację hydrologiczną. Dokonywał bieżących kontroli stanu technicznego urządzeń wodnych. Reagował na interwencje mieszkańców oraz na bieżąco rozwiązywał zgłaszane problemy.

KIEROWNIK
Katarzyna Piechna

Państwowe
Gospodarstwo Wodne
Wody Polskie

WKS.0411.1.2025.TR

Sierpc, dnia 24 czerwca 2025 r.

Starostwo Powiatowe
w Płońsku
2025-06-27, 18312/2025
154439

KANCELARIA OGÓLNA
2025 -06- 27
Ilość zał. 1

Wg rozdzielnika

Działając na podstawie art. 250, ust. 10 ustawy Prawo wodne z dnia 20 lipca 2017 r. (Dz.U. z 2024 poz. 1087 ze zm.), w załączeniu przedkładam roczne sprawozdanie za 2024 r. z działań podejmowanych przez Nadzór Wodny w Sierpcu, obejmujący swym zasięgiem powiat sierpecki oraz części powiatów płockiego, żuromińskiego, brodnickiego, rypińskiego, lipnowskiego, płońskiego i działdowskiego.

Kierownik
Tomasz Rychowicz

Otrzymują:

1. Rada Powiatu Brodnickiego, ul. Kamionka 18, 87 -300 Brodnica
2. Rada Powiatu Działdowskiego, ul. Kościuszki 3, 13-200 Działdowo
3. Rada Powiatu Lipnowskiego, ul. Sierakowskiego 10b, 87-600 Lipno
4. Rada Powiatu Rypińskiego, ul. Warszawska 38, 87-500 Rypin
5. Rada Powiatu Płockiego, ul. Bielska 59, 09-400 Płock
6. Rada Miasta Płocka, ul. Pl. Stary Rynek 1, 09-400 Płock
7. Rada Powiatu Płońskiego, ul. Płocka 39, 09-100 Płońsk
8. Rada Powiatu Sierpeckiego, ul. Świętokrzyska 2a, 09-200 Sierpc
9. Rada Powiatu Żuromińskiego, ul. Józefa Piłsudskiego 4, 09-300 Żuromin
10. Zarząd Zlewni we Włocławku, ul. Okrzei 74a, 87-800 Włocławek
11. RZGW w Warszawie, Wydział RPU, ul. Zarzecze 13B, 03-194 Warszawa
12. a/a

Państwowe Gospodarstwo Wodne Wody Polskie
Nadzór Wodny w Sierpcu
09-200 Sierpc, ul. Aleksandra Fredry 10
tel.: +48 (24) 275 23 02 | faks: +48 (24) 275 23 02 | e-mail: nw-sierp@wody.gov.pl

Państwowe
Gospodarstwo Wodne
Wody Polskie

Państwowe Gospodarstwo Wodne
Wody Polskie
Nadzór Wodny w Sierpcu
ul. A. Fredry 10
09-200 Sierpc

SPRAWOZDANIE Z DZIAŁAŃ PODEJMOWANYCH NA TERENIE NADZORU WODNEGO W SIERPCU NA OBSZARACH POWIATÓW SIERPECKIEGO, PŁOCKIEGO, ŻUROMIŃSKIEGO, BRODNICKIEGO, RYPIŃSKIEGO, LIPNOWSKIEGO, PŁOŃSKIEGO I DZIAŁDOWSKIEGO ZA ROK 2024

Sierpc, czerwiec 2025 rok

Spis treści:

1. Podstawa prawna sprawozdania.
2. Obszar działania Nadzoru Wodnego wraz z mapą i krótką charakterystyką.
3. Zestawienie gmin znajdujących się na terenie działania Nadzoru Wodnego.
4. Zakres prac wykonanych na terenie działania Nadzoru Wodnego.
5. Ilość i rodzaj spraw prowadzonych przez Nadzór Wodny.
6. Pozostałe informacje.

1. Podstawa prawna sprawozdania.

W związku z obowiązkiem wynikającym z zapisów art. 250 ust. 10 ustawy z 20 lipca 2017 r. Prawo wodne (Dz. U. z 2024 r. poz. 1087 ze zm.) przedstawiam Radzie Powiatu (Miasta) roczne sprawozdanie z działań podejmowanych w roku 2024, na terenie powiatu sierpeckiego, płockiego, żuromińskiego, brodnickiego, rypińskiego, lipnowskiego, płońskiego i działdowskiego przez Państwowe Gospodarstwo Wodne Wody Polskie, Regionalny Zarząd Gospodarki Wodnej w Warszawie, Zarząd Zlewni we Włocławku, Nadzór Wodny w Sierpcu.
Do podstawowych zadań Nadzoru Wodnego należy w szczególności:

a) prowadzenie Biura Obsługi Klienta (BOK) oraz biura podawczego w zakresie właściwości nadzoru wodnego,
b) prowadzenie postępowań administracyjnych w zakresie zgłoszeń wodnoprawnych,
c) prowadzenie postępowań administracyjnych w sprawach dotyczących zwolnienia od zakazu grodzenia nieruchomości przyległych do publicznych śródlądowych wód powierzchniowych,
d) załatwianie skarg i wniosków, oraz prowadzenie ich rejestru,
e) monitorowanie sytuacji na rzekach i ciekach naturalnych oraz informowanie Zarządu Zlewni o zagrożeniach w sytuacji wystąpienia ekstremalnych zjawisk hydrologicznych, prowadzenie współpracy z Centrum Operacyjnym Ochrony Przeciwpowodziowej RZGW,
f) opiniowanie przekroczenia cieków, przepustów, lokalizacji budynków, wylotów z kanalizacji, stawów, ujęć wody, zbiorników wodnych i innych obiektów,
g) dokonywanie okresowych przeglądów wód i urządzeń wodnych,
h) współudział w przygotowywaniu planu w zakresie utrzymania wód, urządzeń wodnych, usuwania szkód oraz uzyskiwania wymaganych prawem decyzji pozwalających na prowadzenie prac utrzymaniowych,
i) dokonywanie odczytów wskazań urządzeń pomiarowych,
j) utrzymywanie i eksploatacja urządzeń wodnych oraz cieków naturalnych będących własnością Skarbu Państwa - PGW Wody Polskie oraz ich nadzór nad realizacją prac wykonywanych przez firmy zewnętrzne,
k) współpraca z jednostkami samorządowymi oraz organami odpowiedzialnymi za ochronę środowiska i gospodarkę wodną w zakresie właściwości nadzoru wodnego,
l) zapewnienie oznakowania, utrzymywania i kontroli szlaków żeglugowych na śródlądowych drogach wodnych,
m) współudział w zakresie nadzoru nad wykonywaniem obowiązków użytkowników obwodów rybackich,
n) współpraca w akcji powodziowej i szacowaniu szkód powodziowych,
o) administrowanie obiektami nadzoru wodnego.

2. Obszar działania Nadzoru Wodnego wraz z mapą i krótką charakterystyką.

Nadzór Wodny w Sierpcu obejmuje swoim zasięgiem zlewnie rzeki Skrwy Prawej i rzeki Brzeźnicy na terenie całego powiatu sierpeckiego, a także część powiatów płockiego, żuromińskiego, brodnickiego, rypińskiego, lipnowskiego, płońskiego i działdowskiego. Całkowita powierzchnia obszaru objęta zasięgiem NW w Sierpcu wynosi około 1 800 km².

Długość cieków na terenie administrowanym przez NW w Sierpcu wynosi 462,572 km, trzy jeziora Szczutowskie, Urszulewski, Skrwileńskie oraz jedną pompownie w miejscowości Września gmina Rościszewo.

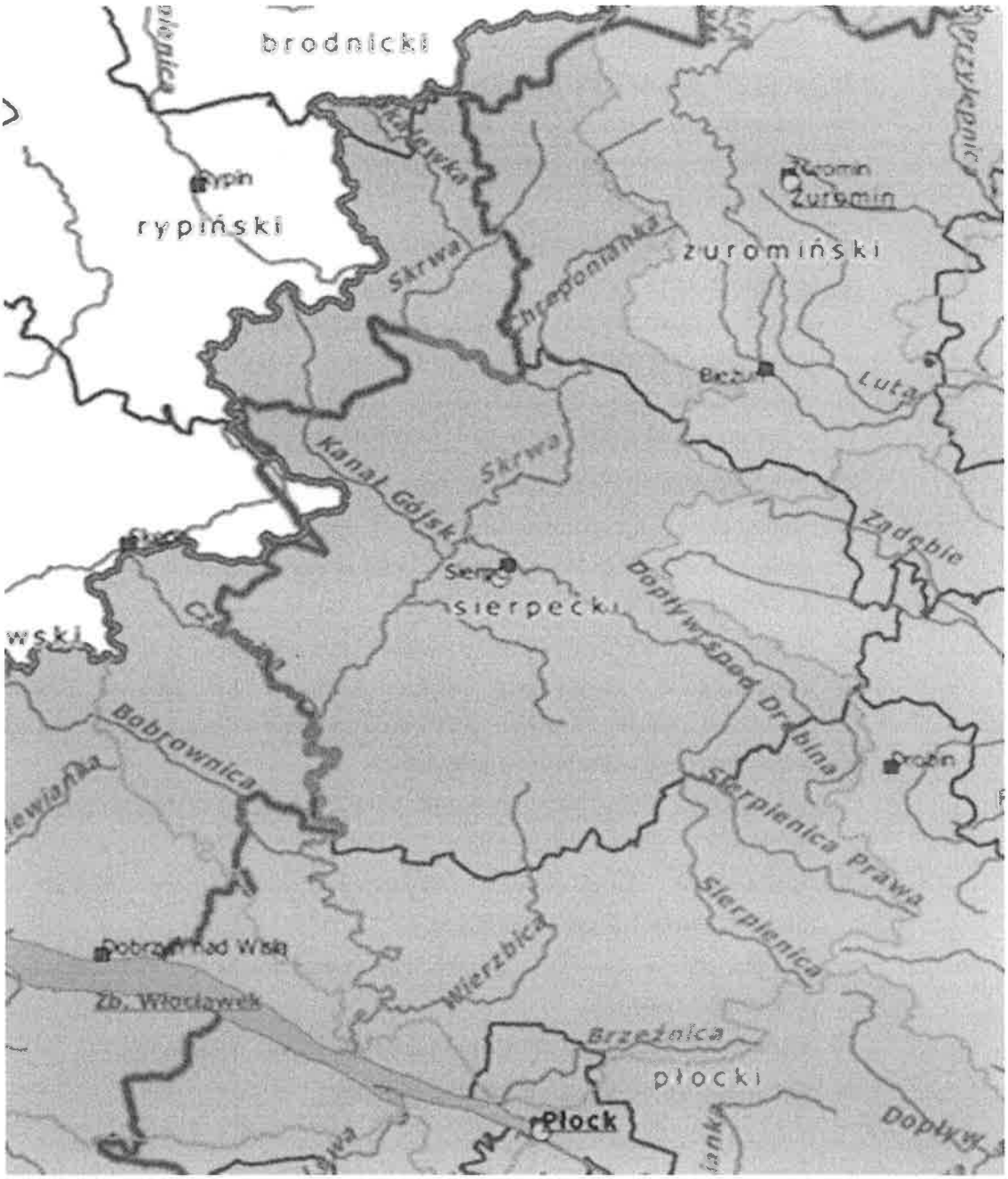

3. Zestawienie gmin znajdujących się na terenie działania Nadzoru Wodnego.

Zarząd zlewni	Nadzór Wodny	Powiat	Gmina
Zarząd Zlewni we Włocławku	Sierpc	brodnicki	Górzno
			Świedziebnia
		działdowski	Lidzbark
		lipnowski	Dobrzyń nad Wisłą
			Tłuchowo
			Wielgie
		płocki	Bielsk
			Brudzeń Duży
			Drobin
			Płock
			Radzanowo
			Stara Biała
			Staroźreby
		płoński	Raciąż
		rypiński	Rogowo
			Rypin
			Skępe
			Skrwilno
		sierpecki	Gozdowo
			Mochowo
			Rościszewo
			Sierpc
			Sierpc
			Szczutowo
			Zawidz
		żuromiński	Bieżuń
			Lubowidz
			Lutocin
			Żuromin

4. Zakres prac wykonanych na terenie działania NW Sierpc.

L.p.	Powiat Gmina	Nazwa zrealizowanego zadania	Opis zadania	Wartość wykonanych prac [zł]
1	sierpecki Sierpc	Rzeka Sierpienica Zachodnia w km 17+491-23+668 6,177 km	Roboty utrzymaniowe na ciekach polegające na: wykoszeniu porostów ze skarp i dna cieku, usuwaniu kożucha roślin pływających, usuwaniu drzew i krzaków ograniczających przepływ, zabudowie wyrw, udrażnianiu kory rzek poprzez odmulenie, usuwaniu zatorów i przetamowań mają na celu zapewnienie swobodnego spływu nadmiaru wiosennych wód roztopowych oraz po nadmiernych letnich opadach.	113 100,52
2	sierpecki płocki Zawidz Bielsk	Rzeka Sierpienica Zachodnia w km 23+668 -29+462 5,794 km		126 197,89
3	sierpecki Szczutowo	Rzeka Struga Gójsk Grądy 0+180 – 7+600 7,420 km		55 258,20

4	sierpecki Zawidz	Rzeka Ciek Piastowo 2,500 km	Roboty utrzymaniowe na ciekach polegające na: wykoszeniu porostów ze skarp i dna cieku, usuwaniu kożucha roślin pływających, usuwaniu drzew i krzaków ograniczających przepływ, zabudowie wyrw, udrażnianiu kory rzek poprzez odmulenie, usuwaniu zatorów i przetamowań mają na celu zapewnienie swobodnego spływu nadmiaru wiosennych wód roztopowych oraz po nadmiernych letnich opadach.	Udział własny pracownicy PGW Wody Polskie ZZ we Włocławku
5	sierpecki Szczutowo	Rzeka Struga Gójsk Narty 6,500 km		
6	sierpecki Zawidz	Rzeka Kanał Stropkowo 3,500 km		
7	rypiński Skrwilno	Rzeka Skrwa Prawa	Zwiększenie retencji korytowej remont 5 szt. jazów	62 190,00
RAZEM				**356 746,61**

5. Ilość spraw wpływających i prowadzonych przez Nadzór Wodny

Podstawa prawna: Prawo wodne z 20 lipca 2017 r. Dz. U. 2024. 1087 ze zm.

Kwartał	Zgody wodnoprawne na podstawie art. 397 ust. 3 pkt 3 (w związku z art. 240 ust. 5 pkt 1)	Opiniowanie działek do decyzji o warunkach zabudowy, uzgodnień projektów, planów zagospodarowania przestrzennego	Udział w zarybieniach	Interwencje w terenie
I	60	219	0	21
II	45	203	4	28
III	60	156	0	49
IV	49	149	3	33
ROCZNIE	**214**	**727**	**7**	**131**

KIEROWNIK
Tomasz Kaźmowicz

Sekretarz R 2025 -06- 26 R

Płock, dn. 25.06.2024r.

Państwowe
Gospodarstwo Wodne
Wody Polskie

WKP.530.1.2025

Wg rozdzielnika

Działając na podstawie art. 250, ust. 10 ustawy Prawo wodne z dnia 20 lipca 2017r. (tj. Dz.U. z 2024 poz. 1087 z późn. zm.), w załączeniu przedkładam roczne sprawozdanie za 2023r. z działań podejmowanych na terenie Nadzoru Wodnego w Płocku, obejmującego swym zakresem głównie powiat płocki, a także północno-zachodnią część powiatu sochaczewskiego, zachodnią część Miasta Płocka oraz w niewielkim stopniu powiat gostyniński, łowicki oraz płoński.

Starostwo Powiatowe
w Płońsku
2025-06-26, 18213/2025
154196

KIEROWNIK
Urszula Cendlewska

Otrzymują:

1. Przewodniczący Rady Powiatu w Płocku: Lech Dąbrowski, ul. Bielska 59, 09-400 Płock
2. Przewodniczący Rady Powiatu w Płońsku: Andrzej Stolpa, ul. Płocka 39, 09-100 Płońsk
3. Przewodniczący Rady Powiatu w Gostyninie: Marian Adam Pagórek, ul. Dmowskiego 13, 09-500 Gostynin
4. Przewodniczący Rady Powiatu w Łowiczu: Marek Jędrzejczak, ul. Stanisławskiego 30, 99-400 Łowicz
5. Przewodniczący Rady Powiatu w Sochaczewie: Andrzej Kierzkowski, ul. Marsz. J. Piłsudskiego 65, 96-500 Sochaczew
6. Przewodniczący Rady Miasta Płocka: Artur Jaroszewski, ul. Pl. Stary Rynek 1, 09-400 Płock
7. a/a

Do wiadomości

1. Starosta Powiatu Płockiego: Sylwester Ziemkiewicz, ul. Bielska 59, 09-400 Płock
2. Starosta Powiatu Płońskiego: Artur Adamski, ul. Płocka 39, 09-100 Płońsk
3. Starosta Powiatu Gostynińskiego: Andrzej Krzewicki, ul. Dmowskiego 13, 09-500 Gostynin
4. Starosta Powiatu Łowickiego: Marcin Kosiorek, ul. Stanisławskiego 30, 99-400 Łowicz
5. Starosta Powiatu Sochaczewskiego: Jolanta Gonta, ul. Marsz. J. Piłsudskiego 65, 96-500 Sochaczew
6. Prezydent Miasta Płocka: Andrzej Nowakowski, ul. Pl. Stary Rynek 1, 09-400 Płock
7. RZGW w Warszawie ul Zarzecze 13B, 03-194 Warszawa - Wydział Planowania i Koordynacji Eksploatacji
8. Zarząd Zlewni we Włocławku, ul. Okrzei 74a, 87-800 Włocławek

Państwowe Gospodarstwo Wodne Wody Polskie
Nadzór Wodny w Płocku
ul. 1 Maja 7c, 09-402 Płock
tel: 665 959 198 e-mail: nw-plock@wody.gov.pl

Państwowe
Gospodarstwo Wodne
Wody Polskie

Państwowe Gospodarstwo
Wodne
Wody Polskie
Nadzór Wodny w Płocku
ul.1-go Maja 7c
09-402 Płock

SPRAWOZDANIE Z DZIAŁAŃ PODEJMOWANYCH NA TERENIE NADZORU WODNEGO W PŁOCKU NA OBSZARACH POWIATÓW PŁOCKIEGO I SOCHACZEWSKIEGO ZA ROK 2024

24 czerwiec 2025 rok

Spis treści:

1. Podstawa prawna sprawozdania.
2. Obszar działania Nadzoru Wodnego wraz z mapą i krótką charakterystyką.
3. Zestawienie gmin znajdujących się na terenie działania Nadzoru Wodnego.
4. Zakres prac wykonanych na terenie działania Nadzoru Wodnego.
5. Ilość i rodzaj spraw prowadzonych przez Nadzór Wodny.
6. Pozostałe informacje.

1. Podstawa prawna sprawozdania.

W związku z obowiązkiem wynikającym z zapisów art. 250 ust. 10 ustawy z 20 lipca 2017 r. Prawo wodne (t.j. Dz. U. z 2024 r. poz. 1087 z poźn. zm.) przedstawiam Radzie Powiatu Płockiego roczne sprawozdanie z działań podejmowanych w roku 2024, na terenie powiatów: płockiego, sochaczewskiego (północno-zachodnia część), Miasto Płock (zachodnia część), oraz w minimalnym zakresie powiaty: gostyniński, łowicki oraz płoński, przez Państwowe Gospodarstwo Wodne Wody Polskie, Regionalny Zarząd Gospodarki Wodnej w Warszawie, Zarząd Zlewni we Włocławku, Nadzór Wodny w Płocku.

Do podstawowych zadań Nadzoru Wodnego należy w szczególności:

a) prowadzenie Biura Obsługi Klienta (BOK) oraz biura podawczego w zakresie właściwości nadzoru wodnego,
b) prowadzenie postępowań administracyjnych w zakresie zgłoszeń wodnoprawnych,
c) prowadzenie postępowań administracyjnych w sprawach dotyczących zwolnienia od zakazu grodzenia nieruchomości przyległych do publicznych śródlądowych wód powierzchniowych,
d) załatwianie skarg i wniosków, oraz prowadzenie ich rejestru,
e) monitorowanie sytuacji na rzekach i ciekach naturalnych oraz informowanie Zarządu Zlewni o zagrożeniach w sytuacji wystąpienia ekstremalnych zjawisk hydrologicznych, prowadzenie współpracy z Centrum Operacyjnym Ochrony Przeciwpowodziowej RZGW,
f) opiniowanie przekroczenia cieków, przepustów, lokalizacji budynków, wylotów z kanalizacji, stawów, ujęć wody, zbiorników wodnych i innych obiektów,
g) dokonywanie okresowych przeglądów wód i urządzeń wodnych,
h) współudział w przygotowywaniu planu w zakresie utrzymania wód, urządzeń wodnych, usuwania szkód oraz uzyskiwania wymaganych prawem decyzji pozwalających na prowadzenie prac utrzymaniowych,
i) dokonywanie odczytów wskazań urządzeń pomiarowych,
j) utrzymywanie i eksploatacja urządzeń wodnych oraz cieków naturalnych będących własnością Skarbu Państwa - PGW Wody Polskie oraz ich nadzór nad realizacją prac wykonywanych przez firmy zewnętrzne,
k) współpraca z jednostkami samorządowymi oraz organami odpowiedzialnymi za ochronę środowiska i gospodarkę wodną w zakresie właściwości nadzoru wodnego,
l) zapewnienie oznakowania, utrzymywania i kontroli szlaków żeglugowych na śródlądowych drogach wodnych,
m) współudział w zakresie nadzoru nad wykonywaniem obowiązków użytkowników obwodów rybackich,
n) współpraca w akcji powodziowej i szacowaniu szkód powodziowych,
o) administrowanie obiektami nadzoru wodnego.

2. Obszar działania Nadzoru Wodnego wraz z mapą i krótką charakterystyką.

Nadzór Wodny w Płocku obejmuje swoim zasięgiem w znacznej większości powiat płocki, a także część powiatu sochaczewskiego i Miasta Płock oraz w minimalnym zakresie powiaty: gostyniński, łowicki i płoński. Całkowita powierzchnia obszaru objęta zasięgiem NW Płock wynosi 1065 km^2.

Na terenie administrowanym przez Nadzór Wodny w Płocku znajduje się :

- 310 km cieków w tym uregulowanych 231,720 km
- 89,664 km kanałów
- 7 szt. Pompowni: Pompownia Wykowo, Pompownia Kępa Polska, Pompownia Podgórze, Pompownia Dobrzyków I, Pompownia Dobrzyków II, Pompownia Wiączemin i Pompownia Arciechów
- 86 szt. urządzeń piętrzących tj. jazy, zastawki przepusto-zastawki i przepusty z piętrzeniem
- 2 zbiorniki wodne: zbiornik Borowiczki na rz. Słupianka i Zbiornik Stanowo na rz. Mołtawa
- 3 jeziora (Zdworskie, Ciechomickie i Górskie) o pow. łącznie 442 ha
- 87,266 km wałów przeciwpowodziowych zlokalizowanych po prawej (41,501 km) i lewej (45,765 km) stronie rz. Wisły
- 32,500 km szlaku żeglugowego.



Mapa poglądowa – obszar objęty działaniem Nadzoru Wodnego w Płocku

3. Zestawienie gmin znajdujących się na terenie działania Nadzoru Wodnego w Płocku.

Zarząd Zlewni	Nadzór Wodny	Powiat	Gmina
Zarząd Zlewni we Włocławku	*Płock*	*Płocki*	*Bodzanów*
			Bulkowo
			Mała Wieś
			Radzanowo
			Słupno
			Starożreby
			Wyszogród
			Gąbin
			Łąck
			Słubice
		Miasto Płock	*Płock*
		Gostyniński	*Gostynin*
			Sanniki
			Szczawin Kościelny
		Sochaczewski	*Iłów*
			Młodzieszyn
			Rybno
		Płoński	*Naruszewo*
		Łowicki	*Kiernozia*

4. Zakres prac wykonanych na terenie działania NW Płock.

L.p.	Gmina	Nazwa zrealizowanego zadania	Opis zadania	Wartość wykonanych prac
1	*Słupno, Bodzanów Mała Wieś, Wyszogród pow. płocki*	*Utrzymanie wałów zlokalizowanych po prawej stronie rzeki Wisły (38,052 km)* *W tym:* *- Wał Doliny Ośnickiej km: 7+875 - 16+098* *- Przegroda dolinowa Słupno - Wykowo km: 0+000 - 0+500* *- Wał Doliny Białobrzegi km: 0+000 - 7+875* *- Wał Doliny Kępa Polska - Czerwonka km: 0+000 - 2+790* *- Wał Doliny Zakrzewo - Kępa Polska km: 0+000 - 7+325* *- Wał Doliny Rakowo - Drwały km: 0+000 - 11+125*	*Wykonano dwukrotne koszenie skarp i korony wałów : I koszenie w m-cu lipiec - sierpień i II koszenie w m-cu październiku. Celem podjętych działań było zapewnienie bezpiecznego spływu wód i lodów w normalnych warunkach hydrologicznych.*	***176 161,39 zł*** *(w tym:* *I konserwacja- 89 682,16 zł;* *II konserwacja - 86 479,23 zł)*

		- Przegroda dolinowa na rz. Mołtawa km: 0+000 - 0+114 *- Przegroda suchego zbiornika na rz. Słupianka w km 8+036 km:0+000 - 0+ 100*		
2.	*Gminy: Gąbin i Słubice pow. płocki* *Gminy: Iłów i Młodzieszyn pow. sochaczewski*	*Utrzymanie wałów położonych po lewej stronie rzeki Wisły - 46,065 km) w tym:* *- wał Dol. Iłowsko-Dobrzykowskiej km: 0+000 - 37+915* *- wał prawy rzeki Jeżówki km: 0+000 - 2+750* *- wał lewy rzeki Jeżówki km: 0+000 - 0+350* *-wały Zbiornika Troszyn 5,050 km*	*Wykonano dwukrotne koszenie skarp i korony wałów : I koszenie w m-cu lipiec -sierpień i II koszenie w m-cu październik-listopad. Celem podjętych działań było zapewnienie bezpiecznego spływu wód i lodów w normalnych warunkach hydrologicznych.*	**219 498,03** zł (w tym : I konserwacja- 111 744,45 zł i II konserwacja – 107 753,58 zł)
4.	*Gmina : Gąbin i Słubice*	*Utrzymanie budowli piętrzących na ciekach Kanał Dobrzykowski i Gąbinianka, NW Płock*	*Remont jazów zlokalizowanych na Kanale Dobrzykowskim w km: 2+656; 8+360; 11+160 oraz przepustu wałowego na rzece Gąbinianka w km 0+350. Kontynuacja prac rozpoczętych w 2023 roku (wykonano wówczas:* czyszczenie przez szczotkowanie ręczne naprawie przekładni mechanizmów otwierania zasuw, wymiana kalamitek i smarowanie mechanizmów, montaż łat wodowskazowych, wykonanie nowego szandoru stalowego). W roku 2024 remont obejmował: czyszczenie i malowanie metalowych części budowli , uzupełnienie i malowanie metalowych barierek, reprofilacja uszkodzonych części betonowych, uzupełnienie poszycia zasuw stalowych . Koszt w/w napraw wyniósł 210 760,01 zł	**210 760,01** zł

5.	*Gminy: Wyszogród, Słubice i Młodzieszyn*	Remont przepustów zlokalizowanych na ciekach: Kanał Dzierżanów, Kanał Giżycki i Rów Suchodolski na terenie działania NW Płock	*Zakres robót obejmował: zdjęcie i utylizacje belek żelbetowych (k. Dzierżanów), ułożenie rur żelbetowych kielichowych, wykonanie darniowych przyczółków, wykonanie pojedynczych opasek z kiszki faszynowej, umocnienie skarp włókniną na warstwie humusu, ułożenie materacy siatkowo-kamiennych na skarpach przy wlocie i wylocie przepustów, wykonanie nawierzchni przepustów z warstwy tłucznia kamiennego.*	**109 828,18 zł.**
6.	*Gminy: Słupno, Bodzanów, Wyszogród, Gąbin, Słubice pow. płocki Gminy: Iłów i Młodzieszyn pow. sochaczewski*	Utrzymanie cieków i kanałów zlokalizowanych na terenie pow. płockiego i sochaczewskiego – **łącznie 38,816 km** cieków w tym: Słupianka (10,981km-69 318,97 zł); Kanał Dobrzykowski (27,835 km – 217 790,48 zł);	*Przeprowadzone prace utrzymaniowe zapewniły prawidłowy odpływ wód zapobiegając wystąpieniu podtopień. Polegały na wykoszeniu porostu ze skarp i dna cieków, wycięciu zakrzaczeń, usunięciu znajdujących się w dnie przetamowań utrudniających prawidłowy spływ wód*	**38,816 km / 287 109,45 zł.**
7.	*Gmina Bodzanów*	*Interwencyjne wykonanie prac zabezpieczających prawy wał rzeki Wisły doliny Kępa Polska - Czerwonka (km wału 1+825 – 2+000)*	Zakres robót obejmował: - zabudowę wyboju workami z piaskiem tzw. Big-bagami - narzut kamienny luzem - ułożenie geosiatki - obsiew skarp Zabezpieczeniem objęto brzeg o długości 175 mb	***2 094 531,23 zł***
8.	*Gmina Iłów*	*Odcinkowe zabezpieczenie wałów przeciwpowodziowych rz. Wisły przed penetracją bobrów na skarpie wału Jordanów – Dobrzyków gm. Gąbin pow. płocki*	Zakres prac obejmował skarpę dowodną wału na długości 100 mb i polegał na : wykoszeniu wraz wygrabieniem skarpy, wykonaniu wykopów pod ułożenie siatki stalowej cynkowanej ogniowo, ułożenie siatki stalowej cynkowanej ogniowo, ułożenie siatki z włókna kokosowego, humusowanie skarpy warstwą 10 cm oraz obsiew skarpy mieszanką traw	***228 676,68 zł***
9	*Gmina Słupno*	*Opracowanie ekspertyzy technicznej*	Opracowanie zostało zrealizowane zgodnie z postanowieniem Nr 395/2024 z	***36 900,00 zł***

		oceny stanu technicznego elementów pozostałych po katastrofie budowlanej przegrody suchego zbiornika na rzece Słupianka	dnia 28 lutego 2024 roku WINB w Warszawie . Przedmiotem opracowania była ocena stanu technicznego wraz z jednoznacznym wskazaniem na: ewentualną możliwość wykorzystania pozostałych po katastrofie elementów przegrody do budowy nowej lub w przypadku stwierdzenia braku takiej możliwości- konieczność ich rozbiórki.	

5. Liczba spraw wpływających i prowadzonych przez Nadzór Wodny.

Podstawa prawna: Prawo wodne z 20 lipca 2017 r. t.j. Dz. U. 2024 r poz. 1087 z późn. zm.

Kwartał	Zgody wodnoprawne na podstawie art. 397 ust. 3 pkt 3 (w związku z art. 240 ust. 5 pkt 1)	Ilość spraw wpływających do NW (wnioski, skargi, opinie, inne)	Ilość opinii, uzgodnień wpływających do NW w formie e-maila
I	40	84	139
II	33	98	354
III	55	99	152
IV	29	116	163
ROCZNIE	157	397	808

W roku 2024 do biura Nadzoru Wodnego w Płocku nie wpłynęła żadna skarga

6. Pozostałe informacje.

Jednym z nadrzędnych celów działalności Nadzoru Wodnego w Płocku jest bezpieczeństwo powodziowe mieszkańców wraz z ich dobrem materialnym. Wobec tego, w 2024 roku śladem lat ubiegłych, realizowany był przez pracowników Nadzoru Wodnego w Płocku monitoring wałów przeciwpowodziowych oraz cieków. Zlokalizowane nieprawidłowości w przepływie wódy w korytach cieków i kanałów były sukcesywnie w ramach własnych sił eliminowane. Dla zapewnienia bezpieczeństwa powodziowego mieszkańców zamieszkujących tereny nadwiślańskie w miesiącach styczeń - marzec, prowadzony był codzienny monitoring zjawisk lodowych oraz stanu technicznego wałów zlokalizowanych po prawej i lewej stronie rzeki Wisły.

Pragnę podkreślić, że stan techniczny wałów jest pod stałą kontrolą pracowników Nadzoru Wodnego w Płocku zarówno w czasie przejścia fali powodziowej, wezbrań jak również przy przepływach średniorocznych jak i niżówkowych w rzece Wiśle. Dla wzrostu bezpieczeństwa powodziowego, nieodzownym elementem są także badania stanu technicznego/geologicznego wałów przeciwpowodziowych. Zgodnie z zapisami art. 62 ust. 1 pkt. 1 i pkt 2 ustawy Prawo budowlane z dnia 7 lipca 1994 r (dz. U. z 2018 r poz. 1202 z późn. zm), corocznie prowadzone są kontrole okresowe wału przez osobę z odpowiednimi uprawnieniami oraz kontrole okresowe pięcioletnie wykonywane przez pracowników Instytutu Meteorologii i Gospodarki wodnej PIB – Ośrodek Technicznej Kontroli Zapór.

Zakresem kontroli pięcioletniej jest wykonanie pomiarów, badań oraz sporządzenie oceny stanu technicznego i stanu bezpieczeństwa wałów przeciwpowodziowych.

Działalność Nadzoru Wodnego w Płocku obejmuje swym zakresem urządzenia melioracji wodnych, cieki i kanały oraz wały przeciwpowodziowe. Dla zapewnienia prawidłowego funkcjonowania urządzeń melioracji wodnych: rowów oraz systemów drenarskich pracownicy Nadzoru Wodnego zawsze są gotowi służyć pomocą techniczną, udzielać informacji o istniejącej sieci drenarskiej, powierzchniach zmeliorowanych na poszczególnych działkach ewidencyjnych. Przez cały okres działania utrzymywany jest kontakt ze Związkiem Spółek Wodnych „MELKOREX" w Płocku zrzeszający członków Gminnych Spółek Wodnych położonych po prawej stronie rzeki Wisły jak również z Zarządem Gminnych Spółek Wodnych.

Z poważaniem:

KIEROWNIK

Urszula Ceńdlewska