

**UCHWAŁA NR ..... / ..... / 2026  
RADY POWIATU PŁOŃSKIEGO  
z dnia ..... kwietnia 2026 r.**

**w sprawie nabycia nieruchomości od Gminy Miasto Płońsk**

Na podstawie art. 12 pkt 8 lit. a ustawy z dnia 5 czerwca 1998 r. o samorządzie powiatowym (Dz. U. t.j. 2025.1684 ze zm.), art. 13 ust. 2 i 2a ustawy z dnia 21 sierpnia 1997 roku o gospodarce nieruchomościami (Dz. U. t.j. 2026.399) Rada Powiatu Płońskiego uchwala, co następuje:

**§1**

1. Wyraża się zgodę na nabycie przez Powiat Płoński w drodze darowizny od Gminy Miasto Płońsk nieruchomości położonych w Mieście Płońsk oznaczonych w ewidencji gruntów i budynków numerami działek 194/25 o pow. 0,1028 ha, 194/24 o pow. 0,0127 ha, 400/189 o pow. 0,0365 ha i 400/161 o pow. 0,0527 ha stanowiących własność Gminy Miasto Płońsk.
2. Lokalizacja nieruchomości wskazana została na załączniku stanowiącym integralną część uchwały.

**§2**

Wykonanie uchwały powierza się Zarządowi Powiatu Płońskiego.

**§3**

Uchwała wchodzi w życie z dniem podjęcia.

Przewodniczący  
Rady Powiatu Płońskiego

Andrzej Stolpa

SPORZĄDZIŁ (data, podpis, zajmowane stanowisko)	SPRAWDZIŁ (data, podpis, zajmowane stanowisko – pieczęć)		
	pod względem merytorycznym	pod względem formalno-prawnym	Sekretarz Powiatu
20.04.2026 r.  Joanna Machaj-Paruszewska inspektor	20.04.2026 r. <b>Z up. STAROSTY</b>  inż. Jacek Dadan Naczelnik Wydziału Geodezji i Katastru i Gospodarki Nieruchomościami <b>GEOBETA POWIATOWY</b>	<b>RADCA PRAWNY</b>  Danioła Nastaszyc OL(C) 338	<b>SEKRETARZ POWIATU</b>  Paweł Zacieski

**Uzasadnienie do Uchwały  
Rady Powiatu Płońskiego Nr ..... / ..... / 2026  
z dnia ..... kwietnia 2026 r.**

Działki oznaczone w ewidencji gruntów i budynków numerami 194/25 o pow. 0,1028 ha, 194/24 o pow. 0,0127 ha, 400/189 o pow. 0,0365 ha i 400/161 o pow. 0,0527 ha położone w obrębie Miasto Płońsk, stanowią własność Gminy Miasto Płońsk.

Uchwałą nr XXV/178/2025 Rady Miejskiej w Płońsku z dnia 27 listopada 2025 r. wyrażono zgodę na dokonanie darowizny na rzecz Powiatu Płońskiego własności ww. działek. Nabycie tego prawa miałoby nastąpić w formie darowizny.

Ww. działki leżą w ciągu drogi powiatowej stanowiącej ul. Sienkiewicza w Płońsku.

W myśl przepisu art. 13 ust. 2 ustawy z dnia 21 sierpnia 1997 r. o gospodarce nieruchomościami, nieruchomości mogą być przedmiotem darowizny dokonywanej między jednostkami samorządu terytorialnego.

Zgodnie z art. 12 pkt 8 lit. a ustawy z dnia 5 czerwca 1998 r. o samorządzie powiatowym do wyłącznej własności rady powiatu należy podejmowanie uchwał w sprawach majątkowych dotyczących nabycia mienia.

W celu uregulowania prawa własności zasadne jest podjęcie uchwały w przedkładanym brzmieniu.

Sporządził:

**Z up. STAROSTY**

*inż. Jacek Dadan*

Naczelnik Wydziału Geodezji Katastru  
i Gospodarki Nieruchomościami  
**GEODETA POWIATOWY**

**UCHWAŁA NR ..... / ..... / 2026**  
**RADY POWIATU PŁOŃSKIEGO**  
**z dnia ..... kwietnia 2026 r.**

**w sprawie nabycia nieruchomości od Gminy Miasto Płońsk**

Na podstawie art. 12 pkt 8 lit. a ustawy z dnia 5 czerwca 1998 r. o samorządzie powiatowym (Dz. U. t.j. 2025.1684 ze zm.), art. 13 ust. 2 i 2a ustawy z dnia 21 sierpnia 1997 roku o gospodarce nieruchomościami (Dz. U. t.j. 2026.399) Rada Powiatu Płońskiego uchwala, co następuje:

**§1**

1. Wyraża się zgodę na nabycie przez Powiat Płoński w drodze darowizny od Gminy Miasto Płońsk nieruchomości położonych w Mieście Płońsk oznaczonych w ewidencji gruntów i budynków numerami działek 194/25 o pow. 0,1028 ha, 194/24 o pow. 0,0127 ha, 400/189 o pow. 0,0365 ha i 400/161 o pow. 0,0527 ha stanowiących własność Gminy Miasto Płońsk.
2. Lokalizacja nieruchomości wskazana została na załączniku stanowiącym integralną część uchwały.

**§2**





Wykonanie uchwały powierza się Zarządowi Powiatu Płońskiego.

**§3**

Uchwała wchodzi w życie z dniem podjęcia.

Przewodniczący  
Rady Powiatu Płońskiego

Andrzej Stolpa

SPORZĄDZIŁ (data, podpis, zajmowane stanowisko)	SPRAWDZIŁ (data, podpis, zajmowane stanowisko – pieczęć)		
	pod względem merytorycznym	pod względem formalno-prawnym	Sekretarz Powiatu
20.04.2026 r.  Joanna Machaj-Paruszevska inspektor	20.04.2026 r.  <b>Z up. STAROSTY</b> <i>inż. Jacek Dadan</i>	 <b>RADCA PRAWNY</b> Danica Nastaszyc OL(C) 338	 <b>SEKRETARZ POWIATU</b> Paweł Zacieski

**Naczelnik Wydziału Geodezji i Katastru  
i Gospodarki Nieruchomościami  
GEOBETA POWIATOWY**

**Uzasadnienie do Uchwały  
Rady Powiatu Płońskiego Nr ..... / ..... / 2026  
z dnia ..... kwietnia 2026 r.**

Działki oznaczone w ewidencji gruntów i budynków numerami 194/25 o pow. 0,1028 ha, 194/24 o pow. 0,0127 ha, 400/189 o pow. 0,0365 ha i 400/161 o pow. 0,0527 ha położone w obrębie Miasto Płońsk, stanowią własność Gminy Miasto Płońsk.

Uchwałą nr XXV/178/2025 Rady Miejskiej w Płońsku z dnia 27 listopada 2025 r. wyrażono zgodę na dokonanie darowizny na rzecz Powiatu Płońskiego własności ww. działek. Nabycie tego prawa miałoby nastąpić w formie darowizny.

Ww. działki leżą w ciągu drogi powiatowej stanowiącej ul. Sienkiewicza w Płońsku.

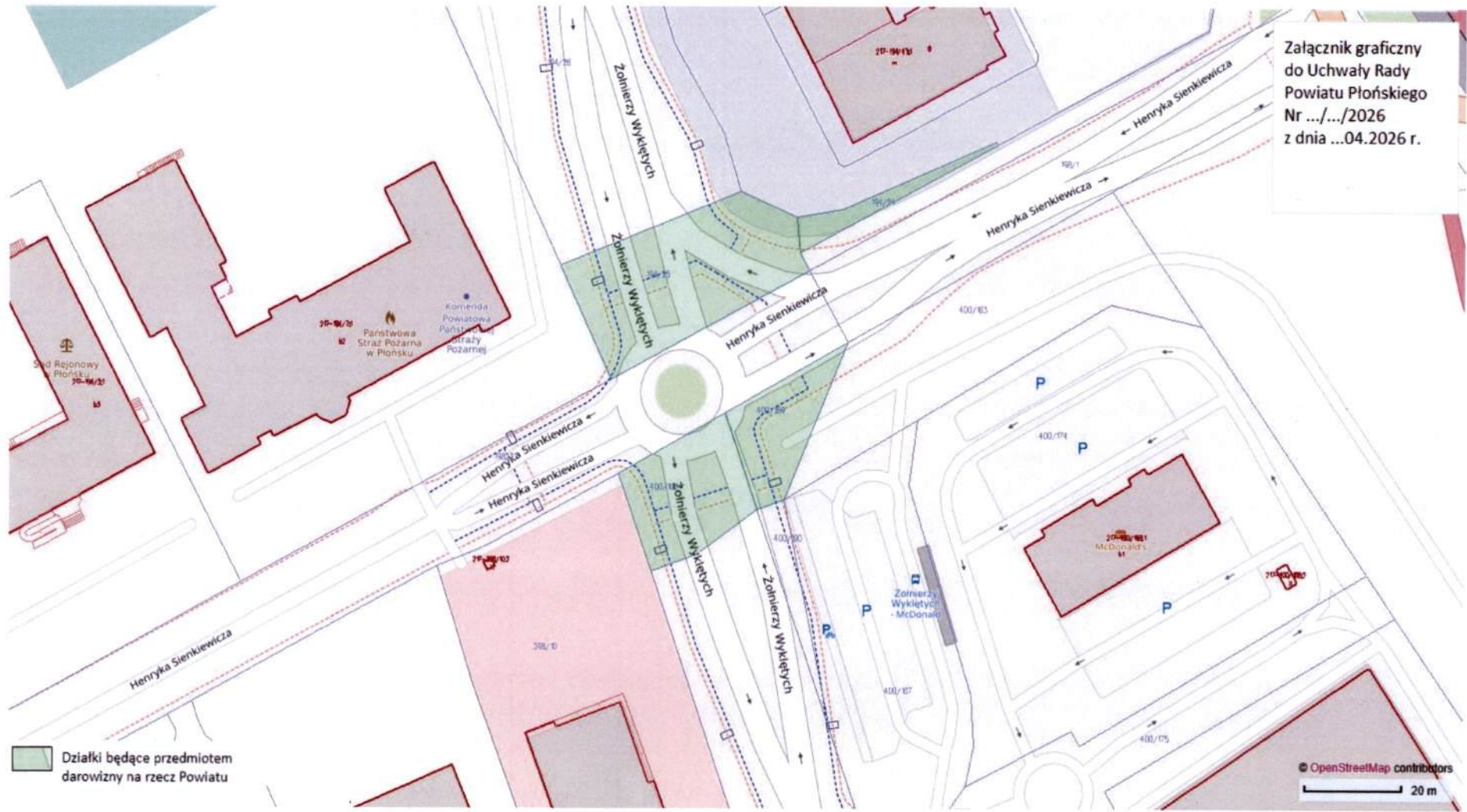
W myśl przepisu art. 13 ust. 2 ustawy z dnia 21 sierpnia 1997 r. o gospodarce nieruchomościami, nieruchomości mogą być przedmiotem darowizny dokonywanej między jednostkami samorządu terytorialnego.


Zgodnie z art. 12 pkt 8 lit. a ustawy z dnia 5 czerwca 1998 r. o samorządzie powiatowym do wyłącznej własności rady powiatu należy podejmowanie uchwał w sprawach majątkowych dotyczących nabycia mienia.

W celu uregulowania prawa własności zasadne jest podjęcie uchwały w przedkładanym brzmieniu.

**Z us. STAROSTY**  
Sporządził.  
*inż. Jacek Dadan*  
Naczelnik Wydziału Geodezji i Katastru  
i Gospodarki Nieruchomościami  
**GEODETA POWIATOWY**

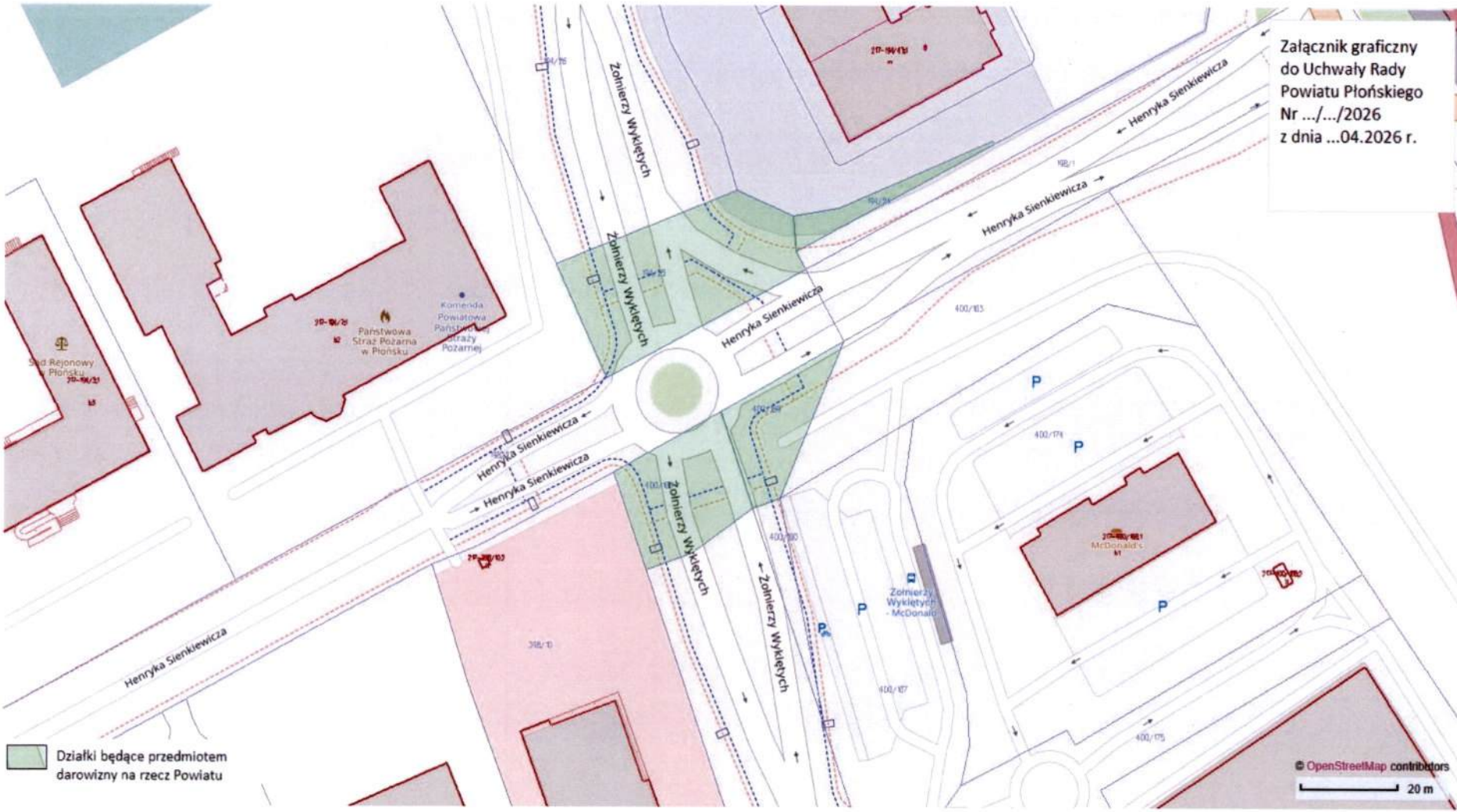
Załącznik graficzny  
do Uchwały Rady  
Powiatu Płońskiego  
Nr .../.../2026  
z dnia ...04.2026 r.



 Działki będące przedmiotem darowizny na rzecz Powiatu

© OpenStreetMap contributors  
20 m

Załącznik graficzny  
do Uchwały Rady  
Powiatu Płońskiego  
Nr .../.../2026  
z dnia ...04.2026 r.



Działki będące przedmiotem  
darowizny na rzecz Powiatu

© OpenStreetMap contributors  
20 m