

Załącznik nr 3
do Uchwały Nr 155/2026
Zarządu Powiatu Płońskiego
z dn. 30 marca 2026 r.

GG. 3023.1.2026



**INFORMACJA O STANIE MIENIA POWIATU
PŁOŃSKIEGO
wg stanu na dzień 31 grudnia 2025 r.**

marzec 2026r.

Stosownie do art. 267 ustawy z dnia 27 sierpnia 2009 r. o finansach publicznych (t.j. Dz.U. z 2025 r. poz. 1483) Zarząd Powiatu Płońskiego przedkłada informację o stanie mienia Powiatu Płońskiego na dzień 31 grudnia 2025 r.

Zgodnie z ww. ustawą informacja powinna zawierać:

- dane dotyczące przysługujących jednostce samorządu terytorialnego praw własności
- dane dotyczące innych niż własność praw majątkowych, w tym w szczególności o ograniczonych prawach rzeczowych, użytkowaniu wieczystym, wierzytelnościach, udziałach w spółkach, akcjach,
- dane dotyczące posiadania,
- dane o zmianach w stanie mienia komunalnego, w zakresie określonym powyżej, od dnia złożenia poprzedniej informacji,
- dane o dochodach uzyskanych z tytułu wykonywania prawa własności i innych praw majątkowych oraz z wykonywania posiadania,
- inne dane i informacje o zdarzeniach mających wpływ na stan mienia jednostki samorządu terytorialnego.

Powiat Płoński posiada prawo własności do nieruchomości wymienionych w Załączniku nr 1 do niniejszej informacji.

	Stan mienia Powiatu Płońskiego	
	Na dzień 31.12.2024r.	Na dzień 31.12.2025r.
Ilość działek	2658	2719
Powierzchnia [w ha]	477,5480	483,4106
Wartość nieruchomości (gruntu) [w zł]	44 576 023,00	46 176 359,16

Tab. 1. Dane o zmianach w stanie mienia komunalnego. Załącznik Nr 2

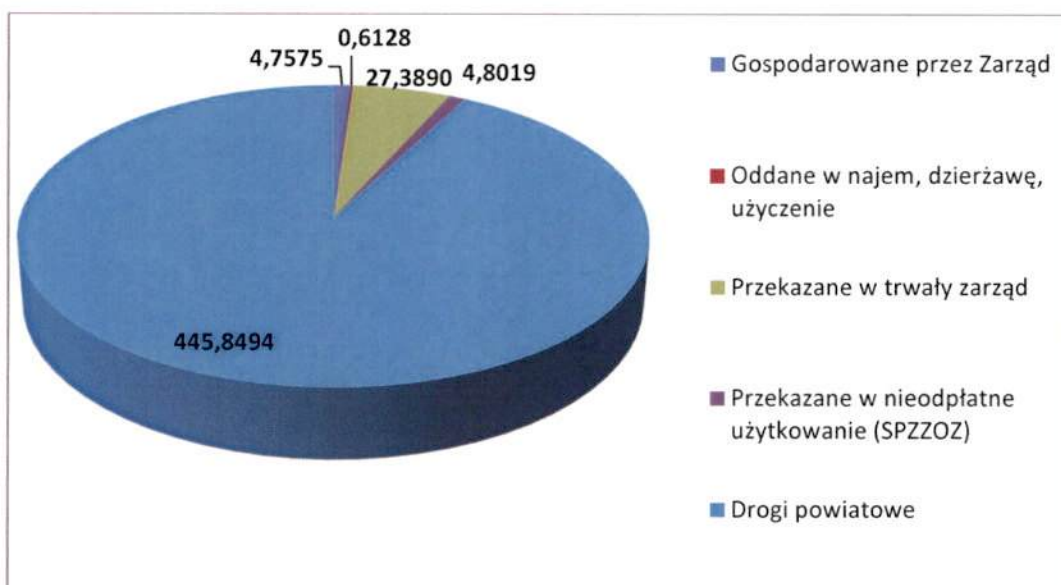
Zwiększenie powierzchni gruntów stanowiących własność Powiatu Płońskiego wynika z gospodarowania mieniem.

Zarząd Powiatu gospodaruje mieniem w oparciu o przepisy ustawy z dnia 21 sierpnia 1997r. o gospodarce nieruchomościami, ustawy z dnia 5 czerwca 1998 r. o samorządzie powiatowym oraz z przyjętymi zasadami ustanowionymi przez Radę Powiatu Płońskiego w formie uchwał.

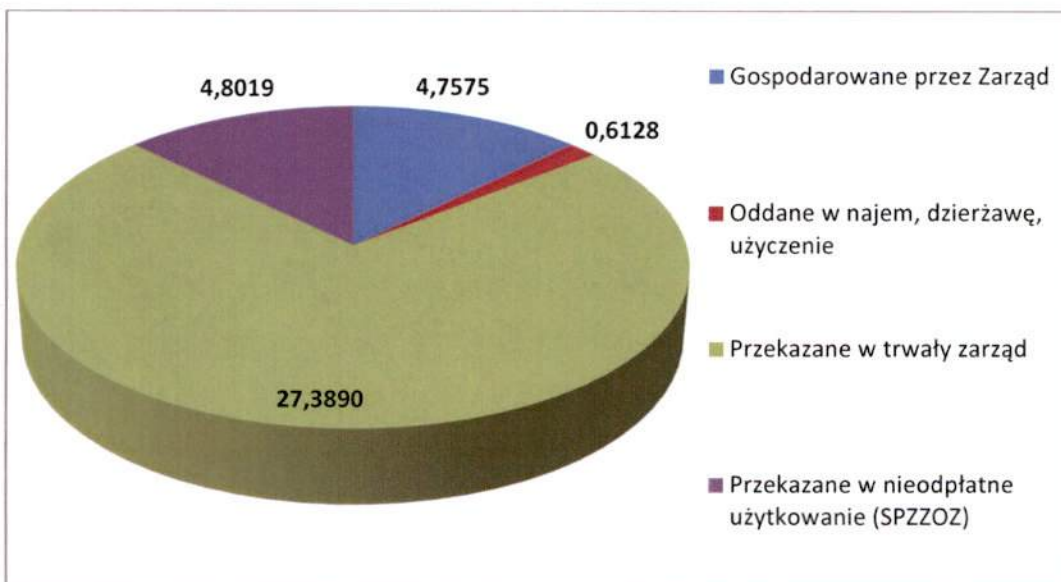
Mienie stanowiące własność Powiatu Płońskiego zostało przekazane:

1. w trwały zarząd na rzecz powiatowych jednostek organizacyjnych,
2. w bezpłatne użytkowanie na rzecz SPZZOZ w Płońsku,
3. w najem, użyczenie i dzierżawę,
4. pozostała część stanowią nieruchomości pod drogami powiatowymi

Struktura rozdysponowania mienia Powiatu Płońskiego (ha)



**Struktura rozdysponowania mienia Powiatu Płońskiego (ha)
– bez dróg powiatowych**



I. TRWAŁY ZARZĄD

„Trwały zarząd jest formą prawną władania nieruchomością przez jednostkę organizacyjną” – art. 43 ust. 1 ustawy o gospodarce nieruchomościami

Zarząd Powiatu Płońskiego przekazał nieruchomości w trwały zarząd na rzecz następujących powiatowych jednostek organizacyjnych:

1. Specjalny Ośrodek Szkolno-Wychowawczy w Płońsku,
2. I Liceum Ogólnokształcące w Płońsku,
3. Zespół Szkół im. Królowej Jadwigi w Czerwińsku nad Wisłą,
4. Specjalny Ośrodek Szkolno – Wychowawczy w Jońcu,
5. Placówka Opiekuńczo-Wychowawcza „Przystań”
6. Placówka Opiekuńczo-Wychowawcza „Razem”
7. Placówka Opiekuńczo-Wychowawcza „Samodzielni”
8. Zespół Szkół w Raciążu,
9. Zespół Szkół Nr 1 im. Stanisława Staszica w Płońsku,
10. Zespół Szkół Nr 2 im. Leona Rutkowskiego w Płońsku,
11. Powiatowy Zarząd Dróg w Płońsku,
12. Centrum Kształcenia Zawodowego Nr 1 w Płońsku,
13. Dom Pomocy Społecznej w Karolinowie,
14. Powiatowy Środowiskowy Dom Samopomocy,
15. Powiatowy Środowiskowy Dom Samopomocy „Dobry Dom”,
16. Powiatowy Urząd Pracy
17. Powiatowe Centrum Pomocy Rodzinie

Sposób gospodarowania nieruchomościami przekazanymi w trwały zarząd został określony Uchwałą Rady Powiatu Płońskiego Nr XLIV/275/2013 z dnia 27 listopada 2013 r. w sprawie określenia warunków korzystania z nieruchomości Powiatu Płońskiego przekazanych powiatowym jednostkom organizacyjnym w trwały zarząd zmienionej Uchwałą nr XXXIII/206/2021 Rady Powiatu Płońskiego z dnia 24 lutego 2021 r.

Ponadto Uchwałą Nr 377/2020 Zarządu Powiatu Płońskiego z dnia 14 stycznia 2020 r. zmienioną Uchwałą Nr 393/2020 Zarządu Powiatu Płońskiego z dnia 11 lutego 2020 r. oraz Uchwałą Nr 425/2020 Zarządu Powiatu Płońskiego z dnia 27 marca 2020 r. oraz Uchwałą Nr 1456/2023 Zarządu Powiatu Płońskiego z dnia 17 października 2023 r.

ustalono minimalne stawki czynszu pomieszczeń wchodzących w skład nieruchomości przekazanych powiatowym jednostkom organizacyjnym w trwały zarząd.

Oplaty z tytułu trwałego zarządu wnosi 9 jednostek organizacyjnych. Środki te stanowią dochód powiatu. Jednostki oświatowe są zwolnione z opłat z tytułu trwałego zarządu na mocy art. 6 ustawy z dnia 27 października 2017 r. o finansowaniu zadań oświatowych (t.j. Dz.U. z 2025 r. poz. 439).

Dochód z tytułu trwałego zarządu osiągnięty w 2025 r. wyniósł: 45 167,97 zł

Z czego:

1.	Placówka Opiekuńczo-Wychowawcza „Przystań”	9 500,30 zł
2.	Powiatowy Zarząd Dróg w Płońsku	2 728,53 zł
3.	Dom Pomocy Społecznej w Karolinowie	14 572,89 zł
4.	Powiatowy Urząd Pracy	5 637,00 zł
5.	Powiatowy Środowiskowy Dom Samopomocy w Płońsku	3 383,00 zł
6.	Powiatowe Centrum Pomocy Rodzinie - Załuski	2 300,23 zł
7.	Powiatowe Centrum Pomocy Rodzinie	706,95 zł
8.	Placówka Opiekuńczo-Wychowawcza „Razem”	2 173,40 zł
9.	Powiatowy Środowiskowy Dom Samopomocy „Dobry Dom”	1401,50 zł
10.	Placówka Opiekuńczo –Wychowawcza „Samodzielni”	2 764,17 zł

Tab. 2. Dane o dochodzie z tytułu trwałego zarządu

Powiatowe jednostki organizacyjne mają prawo wynajmować bądź wdzierżwiać przekazane im w trwały zarząd nieruchomości. Ponadto zgodnie z uchwałą Rady Powiatu Płońskiego z 27 listopada 2013r. zmienionej Uchwałą nr XXXIII/206/2021 Rady Powiatu Płońskiego z dnia 24 lutego 2021 r. jednostki organizacyjne mogą również użyczać nieruchomości:

- 1) na rzecz jednostek organizacyjnych powiatu, powiatowej administracji zespolonej, organów rządowej administracji zespolonej;
- 2) na rzecz osób prawnych oraz jednostek organizacyjnych nieposiadających osobowości prawnej, stowarzyszeń, które prowadzą działalność sportową, oświatową, wychowawczą, charytatywną, na cele niezwiązane z działalnością zarobkową, a także organizacji pożytku publicznego na cele prowadzonej działalności pożytku publicznego.

Ponadto Rada Powiatu Płońskiego w dniu 23 kwietnia 2014 r. podjęła uchwałę Nr L/304/2014 w sprawie zasad wynajmu lokali mieszkalnych wchodzących w skład mieszkaniowego zasobu Powiatu Płońskiego. Przyjęte w uchwale regulacje prawne zakładają, że wynajem lokali mieszkalnych należy generalnie do Zarządu Powiatu Płońskiego, a w przypadku nieruchomości oddanych w trwały zarząd do kierowników powiatowych jednostek organizacyjnych.

Powiatowe jednostki organizacyjne (poza SPZZOZ-em) z tytułu zawartych umów najmu i dzierżawy, użyczenia (na rzecz różnych podmiotów) osiągnęły w 2025 roku dochód w wysokości 268 436,63 zł. Ilość umów i dochody jakie poszczególne jednostki osiągnęły z tego przedstawione zostały w Tabeli nr 3.

II. NIEODPŁATNE UŻYTKOWANIE

„Samodzielny publiczny zakład opieki zdrowotnej gospodaruje samodzielnie przekazanymi w nieodpłatne użytkowanie nieruchomościami i majątkiem Skarbu Państwa lub jednostki samorządu terytorialnego oraz majątkiem własnym (otrzymanym lub zakupionym).

Zbycie aktywów trwałych samodzielnego publicznego zakładu opieki zdrowotnej, oddanie go w dzierżawę, najem, użytkowanie oraz użyczenie może nastąpić wyłącznie na zasadach określonych przez przedmiot tworzący.”

- art. 54 ust. 1 i 2 ustawy z dnia 15 kwietnia 2011 roku o działalności leczniczej

Zasady gospodarowania mieniem Powiatu Płońskiego przez SPZZOZ zostały ustalone Uchwałą Nr XV/80/2011 Rady Powiatu Płońskiego z dnia 26 października 2011r. w sprawie zasad i trybu postępowania przy zbywaniu, wydzierżawianiu, wynajmowaniu aktywów trwałych, oddawaniu w użytkowanie lub użyczenie oraz wnoszeniu majątku do spółek, fundacji lub stowarzyszeń przez Samodzielny Publiczny Zespół Zakładów Opieki Zdrowotnej w Płońsku oraz zmieniającej ją Uchwałą nr XXXVIII/235/2013 Rady Powiatu Płońskiego z dnia 24 kwietnia 2013 r.

Wykaz nieruchomości pozostających w bezpłatnym użytkowaniu Samodzielnego Publicznego Zespołu Zakładów Opieki Zdrowotnej w Płońsku zawarty jest w Załączniku nr 1 do niniejszej informacji.

Środki uzyskane przez SPZZOZ w Płońsku z tytułu gospodarowania mieniem przekazanym w bezpłatne użytkowanie (np. najem, dzierżawa) stanowią dochód tej jednostki.

SPZZOZ z tytułu zawartych umów najmu i dzierżawy w 2025 roku osiągnął dochód w wysokości 735 380,44 zł. Ilość umów i dochody jakie SPZZOZ w Płońsku osiągnął z tytułu najmu i dzierżawy przedstawiono w Tabeli nr 3.

Lp.	Powiatowa jednostka organizacyjna / powiatowa osoba prawna	Liczba zawartych umów najmu i dzierżawy	Liczba zawartych umów użyczenia	Dochód osiągnięty w 2025r.
1.	Zespół Szkół Nr 2 w Płońsku	1	-	6 300,00 zł
2.	Zespół Szkół Nr 1w Płońsku	18	14	131 415,22 zł
3.	Zespół Szkół w Raciążu	6	2	26 658,80 zł
4.	Samodzielny Publiczny Zespół Zakładów Opieki Zdrowotnej im. Marszałka Józefa Piłsudskiego w Płońsku	27	2	735 380,44 zł
5.	I Liceum Ogólnokształcące w Płońsku	16	-	30 037,48 zł
6.	Centrum Kształcenia Zawodowego	1	-	56 324,16 zł
7.	Specjalny Ośrodek Szkolno-Wychowawczy w Płońsku	1	1	421,20
8.	Placówka Opiekuńczo-Wychowawcza „Przystań” w Płońsku	4	4	14 881,27 zł
9.	Zespół Szkół w Czerwińsku nad Wisłą	2	-	2 398,50 zł

Tab. 3. Dane o dochodach jednostek z tytułu zawartych umów najmu, dzierżawy i użyczenia.

III. MIENIE POZOSTAJĄCE W BEZPOŚREDNIM GOSPODAROWANIU ZARZĄDU POWIATU

Z tytułu zawartych umów najmu i dzierżawy Powiat Płoński osiągnął w 2025 roku dochód:

- | | |
|---|----------------|
| 1. Umowa najmu garażu z Gminą Miasto Płońsk | - 5 629,68 zł |
| 2. Umowa dzierżawy zawarta z STO w Raciążu | - 47 530,68 zł |
| 3. Umowy dzierżawy z „Palium” | - 27 093,44 zł |
| 4. Umowa dzierżawy z Uczelnią Techniczno-Handlową | - 34 435,56 zł |

5. Umowa najmu powierzchni pod automat z osobą fizyczną	- 1 547,55 zł
6. <u>Umowy najmu mieszkań przy ul. M. Kopernika 5a</u>	- 38 785,79 zł
Ogółem z tego tytułu dochód roczny wyniósł:	- 155 022,70 zł

Z tytułu bezumownego korzystania z nieruchomości:

- Stanowiącej lokal mieszkalny położony w Płońsku przy ul. M. Kopernika 5a - 23 433,78 zł

Toczy się postępowanie egzekucyjne o eksmisję z lokalu mieszkalnego w stosunku do najemcy, który zalega z opłatami czynszu (lokal nr 30).

Z tytułu umowy dotyczącej użytkowania nieruchomości wspólnej

- zawartej z Prokuraturą Okręgową w Płocku - 2 688,84 zł

Z tytułu odszkodowania za grunt zajęty pod drogę krajową

- otrzymane z GDDKiA w Warszawie - 529 285,92 zł

Z tytułu udostępnienia nieruchomości powiatowych na ułożenie linii kablowej

- otrzymane z Energa Operator SA - 13 000,00 zł

Nabywanie nieruchomości przez Powiat Płoński (komunalizacja mienia, kupno itp.)

Na dzień 31.12.2025 r. w Powiatowym Zasobie Nieruchomości znajduje się łącznie 2652 działek stanowiących drogi powiatowe. Nabywanie odbywało się w drodze decyzji komunalizacyjnych Wojewody Mazowieckiego, decyzji podziałowych w trybie art. 98 ust. 1 ustawy o gospodarce nieruchomościami oraz w trybie spec ustawy drogowej.


Zarząd Powiatu Płońskiego na bieżąco występuje z wnioskami do Wojewody Mazowieckiego w celu regulowania stanów prawnych nieruchomości zajętych pod drogi powiatowe.

Do zakończenia procesu regulacji prawa własności na rzecz Powiatu Płońskiego pozostało ok. 24 % ogólnej liczby ciągów drogowych. Łączna długość dróg powiatowych wynosi 626 km.

Inne niż własność prawa majątkowe

Powiat Płoński nie posiada innych niż własność i prawo użytkowania wieczystego praw majątkowych w tym w szczególności ograniczonych praw rzeczowych, wierzytelności, udziałów w spółkach, akcjach.

Sporządził:


Z. ur. STAROSTY
inż. Jacek Dadań
Naczelnik Wydziału Geodezji Katastru
i Gospodarki Nieruchomościami
GEODETA POWIATOWY

Artur Adamski
Jacek Rzyński
Jarosław Chyliński
Paweł Koperski
Krzysztof Kruszewski



Płoński, dnia 30 marca 2026 r.

Ewidencja Powiatowego Zasobu Nieruchomości

Załącznik nr 1
stan na dzień 31.12.2025 r.

Lp	Nieruchomość						Jednostka organizacyjna			Uwagi
	Nr księgi wieczystej (PL1L)	Nr działki wg ewidencji gruntów	Położenie	Powierzchnia w ha	Powierzchnia użytku w ha	Oznaczenie użytku wg EGiB	Wartość nieruchomości (gruntu) w zł	Prawo do nieruchomości przysługujące powiatowej jednostce organizacyjnej, powiatowej osobie prawnej oraz innym jednostkom lub osobom prawnym	Nazwa i adres jednostki	
1	2	3	4	5	6	7	8	9	10	11
1	28703/1	1332/1	Płońsk	0,2190	0,2190	inne tereny zabudowane	222 600,46	W bezpośrednim gospodarowaniu	Zarząd Powiatu Płońskiego	Współdziałal w części 23983/29549 w prawie własności ze Skarbem Państwa dz. nr 1332/1
	46093/3	1217/3	Raciąż	0,0072	0,0072	tereny mieszkaniowe	833,39			
		1217/7		0,1142	0,0686	inne tereny zabudowane	13 218,49			
	39070/4	359/9	Płońsk	0,5148	0,5148	tereny mieszkaniowe	35 578,00			
	5544/1	1347		0,7169	0,7169	inne tereny zabudowane	89 633,74			
	15916/3	759	Soboklęszcz	0,1949	0,1949	inne tereny zabudowane	487 000,00			
	67971/5	103/1		0,7300	0,7300	nieużytki	128 000,00			
	67972/2	106/2	Józefowo	0,7699	0,7699	grunty orne	135 000,00			
	7447/5	984/3	Płońsk	0,0428	0,0428	inne tereny zabudowane	169 644,00			
	28455/7	984/4		0,0002	0,0002	zurbanizowane tereny niezabudowane k	793,00			
28455/7	984/6	0,0146		0,0146	zurbanizowane tereny niezabudowane k	57 869,00				
18358/4	984/8	0,1530		0,1530	inne tereny zabudowane	606 436,00				
2	50165/0	70/25	Zaluski	0,1211	0,1211	tereny mieszkaniowe	22 302,00	Oddana w użyczenie	Zarząd Powiatu Płońskiego	Nieruchomość jest przedmiotem umowy użyczenia na rzecz Gminy Żaluski.
	67459/0	1592/8	Raciąż	0,0566	0,0566	pastwiska trwale	6 500,00			Nieruchomość jest przedmiotem umowy użyczenia na rzecz Miasta Raciąż
3	38816/9	398/7	Płońsk	0,0328	0,0328	inne tereny zabudowane	10 922,40	Oddana w dzierżawę	Zarząd Powiatu Płońskiego	Działka jest przedmiotem umowy dzierżawy na rzecz Uczelni Techniczno-Handlowej.
	2338/3	779/2	Nowe Miasto	0,1100	0,1100	grunty rolne zabudowane	1 584,00			Działka jest przedmiotem umowy dzierżawy na rzecz "Palium" Sp. z o.o.
	30319/9	1306	Raciąż	0,2923	0,2923	inne tereny zabudowane	33 482,00			Działka jest przedmiotem umowy dzierżawy na rzecz Zespołu Szkół Społecznego Towarzystwa Oświatowego
4	33239/5	398/4	Płońsk	0,3775	0,3775	tereny mieszkaniowe	125 707,50	trwały zarząd	Zespół Szkół Nr 1 im. St. Staszica Centrum Kształcenia Zawod. Nr 1 ul. Sienkiewicza 8 09-100 Płońsk	Działka w trwałym zarządzie 1/2 Zespół Szkół Nr 1 im. St. Staszica oraz 1/2 Centrum Kształcenia Zawodowego Nr 1
5	56527/8	272/1	Płońsk	0,3286	0,3286	tereny mieszkaniowe	150 642,00	Trwały zarząd	Specjalny Ośrodek Szkolno-Wychowawczy w Płońsku ul. Młodziejowa 11a 09-100 Płońsk	
	56527/8	274		0,3122	0,3122	inne tereny zabudowane	143 124,00			
6	22164/8	655	Płońsk	0,0580	0,0580	inne tereny zabudowane	25 262,00	Trwały zarząd	I Liceum Ogólnokształcące im. H. Sienkiewicza w Płońsku ul. Płocka 56 09 - 100 Płońsk	
	3749/4	657/1		0,3017	0,3017	inne tereny zabudowane	131 406,00			
		657/2		0,2237	0,2237	inne tereny zabudowane	97 433,00			
	13289/4	654		0,0763	0,0763	inne tereny zabudowane	66 800,00			
7	37559/2	405/6	Czerwińsk nad Wisłą	0,0700	0,0700	inne tereny zabudowane	7 766,89	Trwały zarząd	Zespół Szkół im. Królowej Jadwigi ul. Wł. Jagielly 24 09-150 Czerwińsk nad Wisłą	
		405/7		0,0700	0,0700	inne tereny zabudowane	7 766,89			
	405/56	0,2256		0,2256	grunty orne	25 031,59				
	405/67	0,0917		0,0917	grunty orne	10 174,63				
	44666/7	405/70		0,0641	0,0641	grunty orne	5 500,00			
8	31555/2	70/1	Joniec	0,0848	0,0848	użytki rolne zabudowane	3 282,00	Trwały zarząd	Specjalny Ośrodek Szkolno-Wychowawczy w Jorcu 09 - 131 Joniec	
		277		0,3077	0,3077	użytki rolne zabudowane	12 718,00			
9	5123/4	742	Płońsk	0,2849	0,2849	tereny mieszkaniowe	188 043,00	Trwały zarząd	Placówka Opiekuńczo-Wychowawcza „Przystań” ul. Wolności 8/10 09 - 100 Płońsk	
10	55233/3	2598/8	Płońsk	0,1223	0,1223	tereny mieszkaniowe	23 674,00	Trwały zarząd	Placówka Opiekuńczo-Wychowawcza „Razem” ul. Sienkiewicza 4c 09 - 100 Płońsk	Trwały zarząd w udziale wynoszącym 24224/221367 (w kol. 8 wartość udziału)

Lp	Nieruchomość					Oznaczenie użytku wg EGIB	Wartość nieruchomości (gruntu) w zł	Prawo do nieruchomości przysługujące powiatowej jednostce organizacyjnej, powiatowej osobie prawnej oraz innym jednostkom lub osobom prawnym	Nazwa i adres jednostki	Uwagi	
	Nr księgi wieczystej (PL1L)	Nr działki wg ewidencji gruntów	Położenie	Powierzchnia w ha	Powierzchnia użytku w ha						
1	2	3	4	5	6	7	8	9	10	11	
11	55233/3	2598/8	Płońsk			tereny mieszkaniowe	28 926,00	Trwały zarząd	Placówka Opiekuńczo-Wychowawcza „Samodzielnia” ul. Sienkiewicza 4c 09 - 100 Płońsk	Trwały zarząd w udziale wynoszącym 29598/221367 (pow. całej działki w poz. 11; w kol. 8 wartość udziału)	
12	5544/1	1347	Płońsk			inne tereny zabudowane	8 244,14	Trwały zarząd	Powiatowe Centrum Pomocy Rodzinie ul. ks. Jerzego Popiełuszki 14 09-100 Płońsk	Trwały zarząd w udziale wynoszącym 21750/676180 (pow. całej działki w poz. 1)	
13	23859/4	1593/1	Raciąż	1,2282	1,2282	inne tereny zabudowane	140 291,00	Trwały zarząd	Zespół Szkół w Raciążu ul. Klińskiego 12 09 - 140 Raciąż		
		1622/3		0,1220	0,0103	pastwiska trwałe	13 939,86				
		1621/1		0,0994	0,1051	grunty orne	11 357,56				
		1622/5		0,0656	0,0066	użytki rolne zabudowane	7 495,54				
		1623/1		0,2950	0,0952	grunty orne	33 707,04				
		1592/9		0,2220	0,0042	użytki rolne zabudowane	25 500,00				
		0,0656		0,2950	0,2220	pastwiska trwałe	7 495,54				
14	33239/5	396/18	Płońsk	0,0021	0,0021	inne tereny zabudowane	697,44	Trwały zarząd	Zespół Szkół Nr 1 im. St. Staszica ul. Sienkiewicza 8 09-100 Płońsk	Dziłka 396/18 została oddana w trwały zarząd wraz z udziałem 1/17 w działce 396/20. W kol. 8 przy działce 396/20 podano wartość udziału 1/17.	
		396/20		0,0415	0,0415	tereny komunikacyjne	810,83				
		39462/9		1,8900	1,8900	inne tereny zabudowane	629 400,36				
		39463/6		0,0950	0,0950	inne tereny zabudowane	34 536,92				
		67725/6		0,1723	0,1723	inne tereny zabudowane	50 189,95				
16	67725/6	398/11	Płońsk			inne tereny zabudowane	7 188,72	Trwały zarząd	Powiatowy Środowiskowy Dom Samopomocy ul. Sienkiewicza 8 09-100 Płońsk	Trwały zarząd w udziale wynoszącym 38827/309908 (pow. całej działki w poz. 15)	
17	5544/1	1347	Płońsk			inne tereny zabudowane	158 422,12	Trwały zarząd	Zespół Szkół Nr 2 im. Leona Rutkowskiego ul. ks. Jerzego Popiełuszki 14 09-100 Płońsk	Trwały zarząd w udziale wynoszącym 417955/676180 (pow. całej działki w poz. 1)	
18	33240/5	987/20	Płońsk	0,0459	0,0459	inne tereny zabudowane	18 360,00	Trwały zarząd	Powiatowy Zarząd Dróg ul. Płocka 101 09-100 Płońsk	Współwłasność ze Skarbem Państwa do działki nr 987/20 w 1/2 części	
		1030/7		0,4637	0,4637	inne tereny zabudowane	370 960,00				
		1664/4		0,0083	0,0083	użytki rolne zabudowane	591,05				
		1664/5		0,1817	0,1817	użytki rolne zabudowane	12 938,95				
		39979		1664/6	0,0655	0,0655	użytki rolne zabudowane				4 664,10
				1664/7	0,4545	0,4545	użytki rolne zabudowane				32 363,90
38961	21/1	PGR - Kucice	0,5700	0,5700	tereny komunikacyjne	5 000,00	W bezpośrednim gospodarowaniu	Zarząd Powiatu Płońskiego	Działki w użytkowaniu Powiatowego Zarządu Dróg		
19	39462/9	398/12	Płońsk	0,0259	0,0259	inne tereny zabudowane	8 625,11	Trwały zarząd	Centrum Kształcenia Zawodowego Nr 1 w Płońsku ul. Sienkiewicza 8 09-100 Płońsk		
		39463/6		1,0138	1,0138	inne tereny zabudowane	368 563,44				
20	31675/9	58/9	Karolinowo	1,0000	1,0000	grunty orne	10 000,00	Trwały zarząd	Dom Pomocy Społecznej w Karolinowie Karolinowo 38 09-120 Nowe Miasto		
		25377/5		58/2	0,7800	0,1500	grunty orne				29 640,00
						0,2300	użytki rolne zabudowane				
				0,4000	lasy						
21	2520/6	740	Płońsk	0,1439	0,1439	inne tereny zabudowane	459 516,00	Trwały zarząd	Powiatowy Urząd Pracy ul. Wolności 12 09-100 Płońsk		
22	55102/6	268/18	Płońsk	0,1612	0,1612	tereny mieszkaniowe	8 687,00	Trwały zarząd	Powiatowy Środowiskowy Dom Samopomocy "Dobry Dom" ul. Młodzieżowa 23 lok. 58 09-100 Płońsk	Dziłka 268/18 stanowi współwłasność Powiatu Płońskiego w udziale 13840/236397. Cały udział powiatu oddany w trwały zarząd.	

Lp	Nr księgi wieczystej (Pl.L)	Nr działki wg ewidencji gruntów	Położenie	Nieruchomość			Oznaczenie użytku wg EGiB	Wartość nieruchomości (gruntu) w zł	Jedn. organizacyjna		Uwagi
				Powierzchnia w ha	Powierzchnia użytku w ha				Prawo do nieruchomości przysługujące powiatowej osobie organizacyjnej, jednostkom lub osobom prawnym	Nazwa i adres jednostki	
23	38566/1	193/16	Polsk ul. Siemkiewicza	3,0130	3,0130	inne tereny zabudowane	574 466,24	Nieodpłatne użytkowanie	Samodzielny Publiczny Zespół Zakładów Opieki Zdrowotnej w Płońsku ul. Siemkiewicza 7 09-100 Płońsk		
		193/18		0,0937	0,0937	inne tereny zabudowane	17 865,08				
		193/19		0,0229	0,0229	inne tereny zabudowane	4 366,17				
		193/22		0,2859	0,2859	inne tereny zabudowane	54 510,42				
		193/23		0,1354	0,1354	inne tereny zabudowane	25 815,71				
		193/24		0,9171	0,9171	inne tereny zabudowane	174 856,61				
		193/20		0,2760	0,2760	inne tereny zabudowane	35 326,29				
		702/3		0,0056	0,0056	użytki rolnie zabudowane	1 027,00				
		30856/5		101/23	0,0390	0,0390	inne tereny zabudowane				11 681,00
		45510/6		101/24	0,0133	0,0133	inne tereny zabudowane				722,00
24	44329/3	154/3	Cempkowo	0,0498	0,0498	grunty orne	1 494,00	Tważy Zarząd	Powiatowy Zarząd Drog ul. Płocka 101 09-100 Płońsk		
		74/1	Cempkowo	0,0036	0,0036	grunty orne	108,00				
		82/4	Cempkowo	0,0014	0,0014	grunty orne	42,00				
		83/4	Cempkowo	0,0028	0,0028	grunty orne	84,00				
		116/1	Cempkowo	0,0359	0,0359	pastwiska trwałe	1 077,00				
		158/1	Cempkowo	0,0183	0,0183	grunty orne	549,00				
		112/6	Cempkowo	0,0144	0,0144	grunty orne	432,00				
		112/3	Cempkowo	0,0295	0,0295	grunty orne	885,00				
		153/5	Cempkowo	0,0333	0,0333	grunty orne	999,00				
		72/7	Cempkowo	0,0178	0,0178	grunty orne	534,00				
		117/1	Cempkowo	0,0097	0,0097	grunty orne	291,00				
		115/1	Cempkowo	0,0092	0,0092	pastwiska trwałe	276,00				
		157/3	Cempkowo	0,0070	0,0070	grunty orne	210,00				
		76/1	Cempkowo	0,0056	0,0056	grunty orne	168,00				
		75/1	Cempkowo	0,0029	0,0029	grunty orne	87,00				
		153/3	Cempkowo	0,0131	0,0131	grunty orne	393,00				
		50/1	Cempkowo	0,0462	0,0462	grunty orne	1 386,00				
		113/1	Cempkowo	0,0724	0,0724	grunty orne nieużytki	2 172,00				
		114/1	Cempkowo	0,0178	0,0178	grunty orne	534,00				
		156/2/1	Cempkowo	0,0318	0,0318	grunty orne	954,00				
		179/1/4	Cempkowo	0,0073	0,0073	grunty orne	219,00				
		72/9	Cempkowo	0,0059	0,0059	grunty orne	177,00				
		72/11	Cempkowo	0,0082	0,0082	grunty orne	246,00				
		72/13	Cempkowo	0,0093	0,0093	grunty orne	279,00				
72/15	Cempkowo	0,0086	0,0086	grunty orne	288,00						
181/0	Cempkowo	0,0314	0,0314	grunty orne	942,00						
79/1	Cempkowo	0,0014	0,0014	grunty orne	42,00						
77/1	Cempkowo	0,0020	0,0020	grunty orne	60,00						
78/1	Cempkowo	0,0038	0,0038	grunty orne	114,00						
5/1	Cempkowo	0,0020	0,0020	grunty orne	60,00						
73/1	Cempkowo	0,0046	0,0046	grunty orne	138,00						
162/1	Cempkowo	0,0007	0,0007	tereny komunikacyjne	21,00						
163/3	Cempkowo	0,0018	0,0018	tereny komunikacyjne	54,00						
184/1	Cempkowo	0,0035	0,0035	tereny komunikacyjne	105,00						
181/1	Cempkowo	0,0005	0,0005	tereny komunikacyjne	15,00						
4/1	Cempkowo	0,0105	0,0105	grunty orne	315,00						
4/2	Cempkowo	0,0124	0,0124	grunty orne	372,00						
160	Cempkowo	1,8900	1,8900	tereny komunikacyjne	56 400,00						
6/1	Cempkowo	0,0261	0,0261	tereny komunikacyjne	783,00						
3/5	Cempkowo	0,0066	0,0066	tereny komunikacyjne	198,00						
3/7	Cempkowo	0,0334	0,0334	tereny komunikacyjne	1 002,00						
2/3	Cempkowo	0,0071	0,0071	tereny komunikacyjne	213,00						

Lp	Nr księgi wieczystej (PL1L)	Nr działki wg ewidencji gruntów	Nieruchomość			Oznaczenie użytku wg EGIB	Wartość nieruchomości (gruntu) w zł	Jednostka organizacyjna	Nazwa i adres jednostki	Uwagi
			Położenie	Powierzchnia w ha	Powierzchnia użytku w ha					
1	44329/3	184/1	Cempkowo	0,0650	0,0650	tereny komunikacyjne	1 950,00	9	10	11
	44329/3	184/3	Cempkowo	0,0058	0,0058	grunty orne	174,00			
	44329/3	184/4	Cempkowo	0,0051	0,0051	grunty orne	153,00			
	44332/7	3/1	Młynsk	0,0113	0,0113	grunty orne	339,00			
		18/1	Młynsk	0,0330	0,0330	grunty orne	990,00			
		2/1	Młynsk	0,0207	0,0207	grunty orne	621,00			
	44332/7	17/1	Młynsk	0,0378	0,0378	grunty orne	1 134,00			
	44332/7	6/1	Młynsk	0,0345	0,0345	grunty orne	1 035,00			
	44332/7	20/1	Młynsk	0,0361	0,0361	grunty orne	930,00			
	44332/7	7/1	Młynsk	0,0180	0,0180	grunty orne	540,00			
	44332/7	21/1	Młynsk	0,0135	0,0135	grunty orne	405,00			
	44332/7	16/5	Młynsk	0,0132	0,0132	grunty orne	396,00			
	44667/4	8/1	Młynsk	0,0012	0,0012	tereny komunikacyjne	36,00			
		22/1	Młynsk	0,0004	0,0004	tereny komunikacyjne	12,00			
	44332/7	1/1	Młynsk	0,0076	0,0076	grunty orne	228,00			
		16/3	Młynsk	0,0010	0,0010	grunty orne	30,00			
	44332/7	5/1	Młynsk	0,0136	0,0136	grunty orne	408,00			
		19/1	Młynsk	0,0629	0,0629	grunty orne	1 887,00			
	45213/4	9	Młynsk	0,2600	0,2600	tereny komunikacyjne	7 800,00			
	44332/7	4/1	Młynsk	0,0193	0,0193	grunty orne	369,00			
	44331/0	151/1	Poczermin	0,0041	0,0041	grunty orne	123,00			
		103/5	Poczermin	0,0229	0,0229	grunty orne	689,00			
	44331/0	152/1	Poczermin	0,0216	0,0216	grunty orne	648,00			
	44331/0	112/1	Poczermin	0,0434	0,0434	grunty orne	1 302,00			
	44331/0	150/1	Poczermin	0,1223	0,1223	grunty orne	3 669,00			
		159/1	Poczermin	0,0142	0,0142	grunty orne	426,00			
	44331/0	84/1	Poczermin	0,0284	0,0284	grunty orne	852,00			
	44667/4	7/1	Poczermin	0,0016	0,0016	tereny komunikacyjne	48,00			
	44667/4	92/1	Poczermin	0,0018	0,0018	tereny komunikacyjne	54,00			
	44667/4	96/1	Poczermin	0,0013	0,0013	tereny komunikacyjne	39,00			
	44667/4	147/1	Poczermin	0,0069	0,0069	tereny komunikacyjne	207,00			
	44667/4	83/1	Poczermin	0,0048	0,0048	tereny komunikacyjne	144,00			
	44667/4	40/1	Poczermin	0,0025	0,0025	tereny komunikacyjne	75,00			
	44331/0	149/1	Poczermin	0,0277	0,0277	grunty orne	831,00			
	44331/0	91/1	Poczermin	0,0130	0,0130	grunty orne	390,00			
	44331/0	105/1	Poczermin	0,1014	0,0985	grunty orne	3 042,00			
	44331/0	106/1	Poczermin	0,0027	0,0029	łąki trwałe	81,00			
	44331/0	106/2	Poczermin	0,0147	0,0100	grunty orne	441,00			
					lasy					
	44331/0	99/4	Poczermin	0,0249	0,0249	grunty orne	747,00			
	44331/0	157/1	Poczermin	0,0363	0,0363	grunty orne	1 089,00			
	44331/0	100/1	Poczermin	0,0008	0,0008	grunty orne	24,00			
	44331/0	86/3	Poczermin	0,1004	0,1004	grunty orne	3 012,00			
	44331/0	90/1	Poczermin	0,0191	0,0191	grunty orne	573,00			
	44331/0	104/1	Poczermin	0,0223	0,0223	grunty orne	669,00			
					0,0075	grunty orne				
	44331/0	111/1	Poczermin	0,0207	0,0120	łąki trwałe	621,00			
					0,0012	grunty pod rowami				
	44331/0	111/2	Poczermin	0,0610	0,0610	grunty orne	1 830,00			
	44331/0	146/1	Poczermin	0,1172	0,1148	grunty orne	3 516,00			
	44331/0	85/1	Poczermin	0,0498	0,0024	pastwiska trwałe	1 494,00			
	44331/0	94/1	Poczermin	0,0165	0,0142	grunty orne	465,00			
					0,0013	lasy				
	44331/0	131/1	Poczermin	0,0507	0,0507	grunty orne	1 521,00			

Powiatowy Zarząd Dróg
ul. Plocka 101
09-100 Płońsk

Trwały zarząd

Lp	Nr księgi wieczystej (PL1L)	Nr działki wg ewidencji gruntów	Położenie	Nieruchomość			Oznaczenie użytku wg EGIB	Wartość nieruchomości (gruntu) w zł	9	10	Uwagi
				Powierzchnia w ha	Powierzchnia użytku w ha	6					
1	2	3	4	5	6	7	8	9	10	11	
	44331/0	12/1	Poczermin	0,0334	0,0151	grunty orne	1 002,00				
					0,0183	łąki trwałe					
	45213/4	26	Poczermin	0,1600	0,1600	tereny komunikacyjne	4 800,00				
	44331/0	153/1	Poczermin	0,0232	0,0232	grunty orne	443,00				
	44329/3	87/1	Poczermin	0,0179	0,0179	grunty orne	537,00				
	44329/3	88/1	Poczermin	0,0091	0,0091	grunty orne	273,00				
	44329/3	102/1	Poczermin	0,0068	0,0068	grunty orne	204,00				
	44329/3	101/1	Poczermin	0,0113	0,0051	grunty orne	339,00				
					0,0082	nieużytki					
	44329/3	89/1	Poczermin	0,0218	0,0218	grunty orne	654,00				
		103/3	Poczermin	0,0094	0,0094	grunty orne	282,00				
	44329/3	113/3	Poczermin	0,0004	0,0004	tereny komunikacyjne	12,00				
	44331/0	86/5	Poczermin	0,0122	0,0122	tereny komunikacyjne	366,00				
	44331/0	41/1	Poczermin	0,0041	0,0041	tereny komunikacyjne	390,00				
	44331/0	93/1	Poczermin	0,0222	0,0222	tereny komunikacyjne	2 110,00				
	44331/0	95/1	Poczermin	0,0124	0,0124	tereny komunikacyjne	1 179,00				
	44331/0	145/1	Poczermin	1,0244	1,0244	tereny komunikacyjne	30 732,00				
	44331/0	154	Poczermin	0,4900	0,4900	tereny komunikacyjne	14 700,00				
	44667/4	160/1	Siedlin	0,0013	0,0013	tereny komunikacyjne	39,00				
	44667/4	164/1	Siedlin	0,0014	0,0014	tereny komunikacyjne	42,00				
		161/4	Siedlin	0,0004	0,0004	tereny komunikacyjne	12,00				
	45213/4	161/5	Siedlin	0,0382	0,0382	tereny komunikacyjne	1 146,00				
		161/2	Siedlin	0,3848	0,3848	tereny komunikacyjne	11 544,00				
	44331/0	79/5	Siedlin	0,0430	0,0430	grunty orne	1 290,00				
		80/1	Siedlin	0,0734	0,0734	grunty orne	2 202,00				
	44650/2	34/1	Pruszyń	0,0019	0,0019	grunty orne	57,00				
	44560/4	39	Pruszyń	0,2300	0,2300	tereny komunikacyjne	6 900,00				
	45656/1	36/4	Pruszyń	0,0103	0,0103	grunty orne	309,00				
	44667/4	40/1	Pruszyń	0,0036	0,0036	tereny komunikacyjne	108,00				
		10/6	Przemkowo	0,0149	0,0149	grunty orne	447,00				
	43302/1	41/11	Przemkowo	0,0050	0,0050	pastwiska trwałe	150,00				
		23/1	Przemkowo	0,0021	0,0021	łąki trwałe	63,00				
		8/1	Przemkowo	0,0150	0,0150	grunty orne	450,00				
	43302/1	35/1	Przemkowo	0,0191	0,0053	grunty orne	573,00				
		5/1	Przemkowo	0,0013	0,0138	pastwiska trwałe	39,00				
	43302/1	5/2	Przemkowo	0,0042	0,0042	grunty orne	126,00				
		28/1	Przemkowo	0,0361	0,0292	grunty orne	1 083,00				
					0,0065	łąki trwałe					
					0,0004	grunty pod rowami					
	43302/1	13/1	Przemkowo	0,1134	0,1134	tereny komunikacyjne	3 402,00				
	43302/1	10/4	Przemkowo	0,0095	0,0095	grunty orne	285,00				
	43302/1	41/7	Przemkowo	0,0086	0,0086	pastwiska trwałe	258,00				
	43302/1	7/1	Przemkowo	0,0068	0,0068	grunty orne	204,00				
	43302/1	9/1	Przemkowo	0,0095	0,0095	grunty orne	285,00				
	43302/1	40/1	Przemkowo	0,0098	0,0098	grunty orne	294,00				
	43302/1	15/1	Przemkowo	0,0023	0,0023	pastwiska trwałe	69,00				
	43302/1	49/1	Przemkowo	0,0178	0,0178	pastwiska trwałe	534,00				
	43302/1	34/1	Przemkowo	0,0111	0,0111	grunty orne	333,00				
	44104/0	80/1	Przemkowo	0,0319	0,0166	pastwiska trwałe	957,00				
					0,0153	grunty zadzwione i zakrzewione					
	44104/0	82/1	Przemkowo	0,0294	0,0237	łąki trwałe	882,00				
					0,0057	pastwiska trwałe					

Powiatowy Zarząd Dróg
ul. Płocka 101
09-100 Płońsk

Trwały zarząd

Lp	Nieruchomość		Jed				organizacyjna		Uwagi	
	Nr księgi wieczystej (PL1L)	Nr działki wg ewidencji gruntów	Położenie	Powierzchnia w ha	Powierzchnia użytku w ha	Oznaczenie użytku wg EGIB	Wartość nieruchomości (gruntu) w zł	Prawo do nieruchomości przysługujące powiatowej jednostce organizacyjnej, powiatowej osobie prawnej oraz innym jednostkom lub osobom prawnym		Nazwa i adres jednostki
1	2	3	4	5	6	7	8	9	10	11
43362/9	73/1	Wilamowice	0,0181	0,0098	grunty orne	543,00				
				0,0004	grunty pod rowami					
43362/9	70/1	Wilamowice	0,0417	0,0079	nieużytki	1 251,00				
				0,0417	grunty orne					
				0,0218	grunty orne					
				0,0370	grunty orne					
				0,0024	grunty orne					
				0,0108	grunty orne					
				0,0142	grunty orne					
43303/8	80/1	Wilamowice	0,0141	0,0111	grunty orne	426,00				
				0,0045	grunty orne					
				0,0038	grunty orne					
				0,0186	grunty orne					
				0,0259	grunty orne					
				0,0027	grunty orne					
				0,0151	grunty orne					
				0,0206	grunty orne					
				0,0087	grunty orne					
				0,0059	pastwiska trwałe					
43303/8	72/2	Wilamowice	0,0174	0,0174	grunty orne	522,00				
				0,0240	grunty orne					
				0,0053	grunty orne					
				0,0081	grunty orne					
				0,0004	grunty orne					
				0,0202	grunty orne					
				0,0290	grunty orne					
				0,0003	grunty pod rowami					
				0,9600	tereny komunikacyjne					
				0,0430	grunty orne					
43303/8	64/1	Wilamowice	0,0602	0,0172	lasy	1 806,00				
				0,0130	grunty orne					
				0,0149	lasy					
				0,0144	nieużytki					
				0,0185	grunty orne					
				0,0012	nieużytki					
				0,0039	grunty orne					
				0,0080	grunty orne					
				0,0134	grunty orne					
				0,0094	grunty orne					
45068/2	30/3	Nowy Boguszyn	0,0054	0,0054	grunty orne	162,00				
				0,0054	grunty orne					
				0,0018	grunty orne					
				0,0085	pastwiska trwałe					
				0,0110	grunty orne					
				0,0174	tereny komunikacyjne					
				0,0034	grunty orne					
				0,0050	tereny komunikacyjne					
				0,0050	grunty orne					
				0,0050	grunty orne					
45068/2	24/1	Nowy Boguszyn	0,0050	0,0050	grunty orne	150,00				
				0,0050	grunty orne					
				0,0050	grunty orne					
				0,0050	grunty orne					
				0,0050	grunty orne					
				0,0050	grunty orne					
				0,0050	grunty orne					
				0,0050	grunty orne					
				0,0050	grunty orne					
				0,0050	grunty orne					

Powiatowy Zarząd Dróg
ul. Płocka 101
09-100 Płońsk

Trwały zarząd

Nieruchomość											
Lp	Nr księgi wieczystej (PL.L)	Nr działki wg ewidencji gruntów	Položenie	Powierzchnia w ha	Powierzchnia użytku w ha	Oznaczenie użytku wg EGJB	Wartość nieruchomości (gruntu) w zł	Prawo do nieruchomości p... ujęte powiatowej jednostce organizacyjnej, powiatowej osobie prawnej oraz innym jednostkom lub osobom prawnym		Nazwa i adres jednostki	Uwagi
1	2	3	4	5	6	7	8	9	10	11	
45068/2	25/3		Nowy Boguszyń	0,0194	0,0194	grunty orne	582,00				
45068/2	6/1		Nowy Boguszyń	0,0602	0,0602	grunty orne	1 806,00				
45068/2	7/1		Nowy Boguszyń	0,0208	0,0208	grunty orne	624,00				
45068/2	75/4		Nowy Boguszyń	0,0031	0,0031	grunty orne	93,00				
45068/2	107/1		Nowy Boguszyń	0,0117	0,0117	grunty orne	351,00				
45068/2	135/1		Nowy Boguszyń	0,0086	0,0086	grunty orne	258,00				
45068/2	112/1		Nowy Boguszyń	0,0020	0,0020	grunty pod rowami	60,00				
45068/2	74/4		Nowy Boguszyń	0,0099	0,0099	grunty orne	297,00				
45068/2	91/1		Nowy Boguszyń	0,0104	0,0104	grunty orne	312,00				
45068/2	114		Nowy Boguszyń	2,9200	2,9200	tereny komunikacyjne	21 200,00				
45458/3	40/9		Nowy Boguszyń	0,0031	0,0031	grunty orne	93,00				
48108/2	99/3		Nowy Boguszyń	0,0008	0,0008	tereny komunikacyjne	24,00				
45068/2	19/6		Nowy Boguszyń	0,0003	0,0003	grunty orne	9,00				
45068/2	37/8		Nowy Boguszyń	0,0067	0,0067	grunty orne	201,00				
45068/2	37/10		Nowy Boguszyń	0,0053	0,0053	tereny komunikacyjne	158,00				
45068/2	83/1		Nowy Boguszyń	0,0036	0,0036	grunty rolne zabudowane	108,00				
45068/2	84/1		Nowy Boguszyń	0,0030	0,0030	grunty orne	90,00				
45068/2	65/5		Nowy Boguszyń	0,0011	0,0011	grunty orne	33,00				
45068/2	66/6		Nowy Boguszyń	0,0010	0,0010	grunty orne	30,00				
45068/2	68/1		Nowy Boguszyń	0,0020	0,0020	grunty orne	60,00				
45068/2	69/1		Nowy Boguszyń	0,0008	0,0008	grunty orne	24,00				
45068/2	53/7		Nowy Boguszyń	0,0006	0,0006	grunty orne	18,00				
45068/2	54/7		Nowy Boguszyń	0,0003	0,0003	grunty orne	9,00				
45068/2	46/1		Nowy Boguszyń	0,0134	0,0134	grunty orne	402,00				
45068/2	53/3		Nowy Boguszyń	0,0003	0,0003	grunty orne	12,00				
45068/2	53/11		Nowy Boguszyń	0,0004	0,0004	grunty orne	9,00				
45068/2	54/11		Nowy Boguszyń	0,0003	0,0003	grunty orne	9,00				
45068/2	54/13		Nowy Boguszyń	0,0003	0,0003	grunty orne	9,00				
45068/2	80/1		Nowy Boguszyń	0,0038	0,0038	tereny komunikacyjne	114,00				
45068/2	81/1		Nowy Boguszyń	0,0022	0,0022	grunty orne	66,00				
45068/2	101/1		Nowy Boguszyń	0,0078	0,0078	grunty orne	234,00				
45068/2	30/5		Nowy Boguszyń	0,0006	0,0006	grunty orne	18,00				
45068/2	33/3		Nowy Boguszyń	0,0095	0,0095	grunty orne	285,00				
45068/2	31/5		Nowy Boguszyń	0,0057	0,0057	grunty orne	171,00				
45068/2	39/7		Nowy Boguszyń	0,0012	0,0012	tereny komunikacyjne	36,00				
45068/2	40/13		Nowy Boguszyń	0,0015	0,0015	grunty orne	45,00				
45068/2	40/11		Nowy Boguszyń	0,0033	0,0033	grunty orne	99,00				
45068/2	22/1		Nowy Boguszyń	0,0045	0,0045	grunty orne	135,00				
45068/2	23/1		Nowy Boguszyń	0,0234	0,0234	grunty orne	702,00				
45068/2	116/1		Nowy Boguszyń	0,0013	0,0013	tereny komunikacyjne	39,00				
45068/2	117/1		Nowy Boguszyń	0,0005	0,0005	tereny komunikacyjne	15,00				
45068/2	121/1		Nowy Boguszyń	0,0011	0,0011	tereny komunikacyjne	33,00				
45068/2	111/3		Nowy Boguszyń	0,0105	0,0105	grunty orne	315,00				
45068/2	111/5		Nowy Boguszyń	0,0133	0,0133	grunty orne	399,00				
45068/2	109/1		Nowy Boguszyń	0,0192	0,0192	grunty orne	576,00				
45068/2	53/15		Nowy Boguszyń	0,0007	0,0007	grunty orne	21,00				
45068/2	54/15		Nowy Boguszyń	0,0022	0,0022	grunty orne	66,00				
45068/2	62/3		Nowy Boguszyń	0,0131	0,0131	grunty orne	393,00				
45068/2	86/1		Nowy Boguszyń	0,0030	0,0030	grunty orne	90,00				
45068/2	87/1		Nowy Boguszyń	0,0090	0,0090	grunty orne	270,00				
45068/2	41/1		Nowy Boguszyń	0,0131	0,0131	tereny komunikacyjne	393,00				

Twelzy zarząd
Powiatowy Zarząd Dróg
ul. Plocka, 101
09-100 Płońsk

Lp	Nr księgi wieczystej (PL.L)	Nr działki ewidencji w gruntów	Położenie	Nieruchomość			Wartość nieruchomości (gruntu) w zł	Jedn. organizacyjna	Prawo do nieruchomości przysługujące powiatowej osobie prawnej oraz innym jednostkom lub osobom prawnym	Nazwa i adres jednostki	Uwagi
				Powierzchnia w ha	Powierzchnia użytku w ha	Oznaczenie użytku wg EGIB					
1	45068/2	44/1	Nowy Boguszyn	0,0029	0,0274	0,0029	87,00	9	pastwiska trwałe	gumny orne	822,00
	45068/2	3/3	Nowy Boguszyn	0,0011	0,0011	0,0011	33,00				
	45068/2	3/4	Nowy Boguszyn	0,0156	0,0112	0,0044	468,00	8	grunty zadzwonione i zakrzewione	gumny orne	468,00
	45068/2	3/5	Nowy Boguszyn	0,0197	0,0197	0,0197	591,00				
	45068/2	134/7	Nowy Boguszyn	0,0010	0,0010	0,0010	30,00	7	gumny orne	gumny orne	231,00
	45068/2	10/1	Nowy Boguszyn	0,0077	0,0077	0,0077	460,00				
	45068/2	12/1	Nowy Boguszyn	0,0160	0,0160	0,0160	460,00	6	gumny orne	gumny orne	30,00
	45068/2	13/1	Nowy Boguszyn	0,0012	0,0012	0,0012	36,00				
	45068/2	16/1	Nowy Boguszyn	0,0135	0,0135	0,0135	405,00	5	teren komunikacyjny	gumny orne	141,00
	45068/2	17/2	Nowy Boguszyn	0,0047	0,0047	0,0047	591,00				
	45068/2	18/1	Nowy Boguszyn	0,0197	0,0197	0,0197	591,00	4	teren komunikacyjny	gumny orne	33,00
	45068/2	37/12	Nowy Boguszyn	0,0011	0,0011	0,0011	15,00				
	45068/2	54/9	Nowy Boguszyn	0,0003	0,0003	0,0003	9,00	3	gumny orne	gumny orne	114,00
	45068/2	7/1	Nowy Boguszyn	0,0038	0,0038	0,0038	114,00				
	45068/2	134/5	Nowy Boguszyn	0,0012	0,0012	0,0012	36,00	2	gumny orne	gumny orne	840,00
	45068/2	2/3	Nowy Boguszyn	0,0280	0,0280	0,0280	840,00				
	4284/7	12/1	Kamień	0,2600	0,2600	0,2600	3 600,00	1	teren komunikacyjny	gumny orne	3 600,00
	45068/2	127/1	Kamień	0,0028	0,0028	0,0028	84,00				
	45068/2	124/1	Kamień	0,0043	0,0043	0,0043	129,00	10	gumny orne	gumny orne	198,00
	45068/2	125/1	Kamień	0,0066	0,0066	0,0066	117,00				
	45068/2	126/1	Kamień	0,0039	0,0039	0,0039	147,00	9	gumny orne	gumny orne	117,00
	45068/2	152/1	Stare Radzikowo	0,0049	0,0049	0,0049	147,00				
	45068/2	49/1	Stare Radzikowo	0,0077	0,0077	0,0077	225,00	8	gumny orne	gumny orne	225,00
	45068/2	193/2	Garwolewo	0,0013	0,0013	0,0013	39,00				
	45068/2	21/3	Garwolewo	0,0125	0,0125	0,0125	375,00	7	gumny orne	gumny orne	237,00
	45068/2	21/4	Garwolewo	0,0079	0,0079	0,0079	237,00				
	42885/4	160	Garwolewo	2,1700	2,1700	2,1700	23 800,00	6	teren komunikacyjny	gumny orne	273,00
	45068/2	4/5	Garwolewo	0,0091	0,0091	0,0091	273,00				
	45068/2	195/6	Garwolewo	0,0095	0,0095	0,0095	285,00	5	gumny orne	gumny orne	240,00
	45068/2	195/4	Garwolewo	0,0080	0,0080	0,0080	240,00				
	45068/2	195/8	Garwolewo	0,0015	0,0015	0,0015	45,00	4	gumny orne	gumny orne	372,00
	45068/2	45068/2	Garwolewo	0,0017	0,0017	0,0017	45,00				
	45068/2	197/1	Garwolewo	0,0124	0,0124	0,0124	372,00	3	pastwiska trwałe	gumny orne	987,00
	45068/2	206/1	Garwolewo	0,0329	0,0329	0,0329	987,00				
	45068/2	45068/2	Garwolewo	0,0065	0,0065	0,0065	201,00	2	pastwiska trwałe	gumny orne	201,00
	45068/2	201/1	Garwolewo	0,0067	0,0067	0,0067	201,00				
	45068/2	202/1	Garwolewo	0,0008	0,0008	0,0008	24,00	1	gumny orne	gumny orne	15 000,00
	42184/0	264/7	Baboszewo	0,0023	0,0023	0,0023	24,00				
25	41982/7	263/7	Baboszewo	0,0068	0,0068	0,0068	80,00	9	pastwiska trwałe	gumny orne	387,00
	41982/7	263/7	Baboszewo	0,0014	0,0014	0,0014	80,00				
	41982/7	263/7	Baboszewo	0,0068	0,0068	0,0068	387,00	8	gumny orne	gumny orne	46,00
	42062/9	216/28	Baboszewo	0,0054	0,0054	0,0054	307,00				
	42062/9	216/34	Baboszewo	0,0162	0,0162	0,0162	922,00	7	teren komunikacyjny	gumny orne	1 326,00
	42062/9	54/1	Baboszewo	0,0233	0,0233	0,0233	1 326,00				
	42062/9	603/4	Baboszewo	0,0226	0,0226	0,0226	1 286,00	6	gumny orne	gumny orne	1 155,00
	42769/5	605/1	Baboszewo	0,0203	0,0203	0,0203	1 155,00				
	42769/5	16/1	Stachowo	0,5307	0,5307	0,5307	14 625,00	11	teren komunikacyjny	gumny orne	14 625,00

Lp	Nieruchomość						Jednostka organizacyjna		Uwagi	
	Nr księgi wieczystej (PL1L)	Nr działki wg ewidencji gruntów	Położenie	Powierzchnia w ha	Powierzchnia użytku w ha	Oznaczenie użytku wg EGiB	Wartość nieruchomości (gruntu) w zł	Prawo do nieruchomości przysługujące powiatowej jednostce organizacyjnej, powiatowej osobie prawnej oraz innym jednostkom lub osobom prawnym		Nazwa i adres jednostki
1	2	3	4	5	6	7	8	9	10	11
	42765/7	19	Stotwin	0,2200	0,2200	tereny komunikacyjne	6 600,00	W bezpośrednim gospodarowaniu	Zarząd Powiatu Płońskiego	Działki pod drogami powiatowymi (bezpośrednie gospodarowanie Zarządu do czasu przekazania działek w trwały zarząd na rzecz Powiatowego Zarządu Dróg w Płońsku)
	42770/5	133	Postróże	2,7400	2,7400	tereny komunikacyjne	82 200,00			
	45564/9	8/1	Stotwin	0,0056	0,0056	grunty orne	168,00			
	45564/9	37/1	Stotwin	0,0092	0,0092	grunty orne	276,00			
	45564/9	4/1	Stotwin	0,0069	0,0069	grunty orne	207,00			
	45564/9	33/1	Stotwin	0,0106	0,0106	grunty orne	318,00			
	45564/9	12/1	Stotwin	0,0129	0,0129	grunty orne	387,00			
	45564/9	3/1	Stotwin	0,0075	0,0075	grunty orne	225,00			
	45564/9	32/1	Stotwin	0,0104	0,0104	grunty orne	312,00			
	45564/9	14/1	Stotwin	0,0112	0,0112	grunty orne	336,00			
	45564/9	5/1	Stotwin	0,0114	0,0114	grunty orne	342,00			
	45564/9	39/4	Stotwin	0,0085	0,0085	grunty orne	255,00			
	45564/9	39/6	Stotwin	0,0075	0,0075	grunty orne	225,00			
	45564/9	39/8	Stotwin	0,0068	0,0068	grunty orne	204,00			
	45564/9	10/4	Stotwin	0,0070	0,0070	grunty orne	210,00			
	45564/9	10/6	Stotwin	0,0073	0,0073	grunty orne	219,00			
	45564/9	10/8	Stotwin	0,0080	0,0080	grunty orne	240,00			
	45564/9	11/1	Stotwin	0,0108	0,0108	grunty orne	324,00			
	45564/9	34/1	Stotwin	0,0199	0,0199	grunty orne	597,00			
	45564/9	40/1	Stotwin	0,0023	0,0023	grunty orne	69,00			
	45564/9	13/1	Stotwin	0,0129	0,0129	grunty orne	387,00			
	45564/9	29/1	Stotwin	0,0067	0,0067	grunty orne	201,00			
	44559/4	20	Stotwin	0,5300	0,5300	tereny komunikacyjne	15 900,00			
	45564/9	16/1	Stotwin	0,0093	0,0093	grunty orne	279,00			
	45564/9	15/1	Stotwin	0,0106	0,0106	grunty orne	318,00			
	45564/9	18/3	Stotwin	0,0562	0,0562	grunty orne	1 886,00			
	45564/9	18/5	Stotwin	0,0008	0,0008	grunty orne	24,00			
	45564/9	18/6	Stotwin	0,0073	0,0073	grunty orne	219,00			
	45668/8	2/1	Stotwin	0,0090	0,0090	grunty orne	270,00			
		31/1	Stotwin	0,0111	0,0111	grunty orne	333,00			
	45302/5	405	Gościmin Wielki	0,7200	0,7200	tereny komunikacyjne	21 600,00			
	45302/5	400/1	Gościmin Wielki	0,9500	0,9500	tereny komunikacyjne	30 000,00			
	45302/5	325/1	Gościmin Wielki	0,1900	0,1900	tereny komunikacyjne	5 700,00			
	45302/5	220	Modzele Bartłomieje	0,1600	0,1600	tereny komunikacyjne	4 800,00			
	45302/5	70	Modzele Bartłomieje	0,3800	0,3800	tereny komunikacyjne	11 400,00			
	45302/5	290	Stare Zawady	0,9400	0,9400	tereny komunikacyjne	28 200,00			
	46228/9	322	Zawady B.	0,4000	0,4000	tereny komunikacyjne	12 000,00			
	45302/5	489	Gościmin Wielki	3,7900	3,7900	tereny komunikacyjne	113 700,00			
	45302/5	208	Zasonie	1,7500	1,7500	tereny komunikacyjne	52 500,00			
	45302/5	188	Nowe Miasto	2,3600	2,3600	tereny komunikacyjne	70 800,00			
	45396/0	151	Dramin	2,6200	2,6200	tereny komunikacyjne	78 600,00			
		54	Kielki	2,3900	2,3900	tereny komunikacyjne	71 700,00			
	45501/0	406	Krajkowo	0,9200	0,9200	tereny komunikacyjne	27 600,00			
		135	Kossobudy	2,7400	2,7400	tereny komunikacyjne	82 200,00			
	45821/9	109	Druchow	1,0000	1,0000	tereny komunikacyjne	33 000,00			
		36	Niedróż Młody	1,5800	1,5800	tereny komunikacyjne	47 400,00			
		472	Koziebrody	1,1900	1,1900	tereny komunikacyjne	35 700,00			
		331	Koziebrody	0,4500	0,4500	tereny komunikacyjne	13 500,00			
	44667/4	82/7	Siedlin	0,0219	0,0219	tereny komunikacyjne	657,00			
	44329/3	83/4	Siedlin	0,0367	0,0367	tereny komunikacyjne	1 101,00			
	47497/2	543	Baboszewo	1,0400	1,0400	tereny komunikacyjne	31 200,00			
		52	Korzybie	1,4000	1,4000	tereny komunikacyjne	42 000,00			
		90/1	Zbyszyno Wielkie	1,4200	1,4200	tereny komunikacyjne	42 800,00			
		129/1	Zbyszyno Wielkie	1,1300	1,1300	tereny komunikacyjne	33 900,00			

Lp	Nieruchomość						Jedn. organizacyjna		Uwagi	
	Nr księgi wieczystej (PL1L)	Nr działki wg ewidencji gruntów	Położenie	Powierzchnia w ha	Powierzchnia użytku w ha	Oznaczenie użytku wg EGiB	Wartość nieruchomości (gruntu) w zł	Prawo do nieruchomości przysługujące powiatowej jednostce organizacyjnej, powiatowej osobie prawnej oraz innym jednostkom lub osobom prawnym		Nazwa i adres jednostki
1	2	3	4	5	6	7	8	9	10	11
47498/9	454	Baboszewo	0,1500	0,1500	tereny komunikacyjne	4 500,00				
47498/9	456	Baboszewo	1,0500	1,0500	tereny komunikacyjne	31 500,00				
47498/9	437	Baboszewo	0,9000	0,9000	tereny komunikacyjne	27 000,00				
47498/9	439	Baboszewo	1,0200	1,0200	tereny komunikacyjne	30 600,00				
47498/9	54	Króścin	3,5700	3,5700	tereny komunikacyjne	107 100,00				
47498/9	176	Galomin	1,8600	1,8600	tereny komunikacyjne	55 800,00				
47104/1	162	Kraszewo Gaczuły	3,9300	3,9300	tereny komunikacyjne	117 900,00				
47104/1	202	Koziebrody	4,2800	4,2800	tereny komunikacyjne	128 400,00				
47104/1	262	Mała Wieś Podborna	1,4700	1,4700	tereny komunikacyjne	44 100,00				
47104/1	53	Kraszewo Podborne	0,4300	0,4300	tereny komunikacyjne	12 900,00				
47104/1	1	Kraszewo Falki	2,1100	2,1100	tereny komunikacyjne	63 300,00				
42287/2	880/1	Raciąż	0,8837	0,8837	tereny komunikacyjne	26 511,00				
42287/2	1259	Raciąż	0,5538	0,5538	tereny komunikacyjne	16 614,00				
47484/8	51	Nowe Miasto Folwark	1,1600	1,1600	tereny komunikacyjne	34 800,00				
	155	Miszewo B.	0,7800	0,7800	tereny komunikacyjne	23 400,00				
48161/5	245	Miszewo B.	0,7800	0,7800	tereny komunikacyjne	23 400,00				
47484/8	309	Grabie	0,7300	0,7300	tereny komunikacyjne	21 900,00				
48161/5	156	Tomaszewo	0,1300	0,1300	tereny komunikacyjne	3 900,00				
48161/5	101	Zakobiel	0,5300	0,5300	tereny komunikacyjne	15 900,00				
49217/0	883	Płońsk	2,9025	2,9025	tereny komunikacyjne	87 075,00				
	882/1	Płońsk	1,1117	1,1117	tereny komunikacyjne	33 351,00				
50406/2	66/1	Postróże	0,1193	0,1193	tereny komunikacyjne	3 579,00				
50406/2	181/1	Postróże	0,0017	0,0017	tereny komunikacyjne	51,00				
50406/2	109/1	Postróże	0,0020	0,0020	tereny komunikacyjne	60,00				
50406/2	131/1	Postróże	0,0065	0,0065	tereny komunikacyjne	195,00				
50406/2	208/1	Postróże	0,0107	0,0107	tereny komunikacyjne	321,00	W bezpośrednim gospodarowaniu	Zarząd Powiatu Płońskiego	Działki pod drogami powiatowymi (bezpośrednie gospodarowanie Zarządu do czasu przekazania działek w trwały zarząd na rzecz Powiatowego Zarządu Dróg w Płońsku)	
9790/8	216/1	Postróże	0,0031	0,0031	tereny komunikacyjne	93,00				
50406/2	179/1	Postróże	0,0177	0,0177	tereny komunikacyjne	531,00				
50406/2	180/1	Postróże	0,0192	0,0192	tereny komunikacyjne	576,00				
50406/2	67/1	Postróże	0,0224	0,0224	tereny komunikacyjne	672,00				
50406/2	189/1	Postróże	0,0002	0,0002	tereny komunikacyjne	6,00				
12137/7	192/1	Postróże	0,0204	0,0204	tereny komunikacyjne	612,00				
50406/2	178/1	Postróże	0,0182	0,0182	tereny komunikacyjne	546,00				
50406/2	88/1	Postróże	0,0010	0,0010	tereny komunikacyjne	30,00				
50406/2	88/2	Postróże	0,0043	0,0043	tereny komunikacyjne	129,00				
50406/2	94/1	Postróże	0,0091	0,0091	tereny komunikacyjne	273,00				
50406/2	203/1	Postróże	0,0106	0,0106	tereny komunikacyjne	318,00				
50406/2	89/1	Postróże	0,0051	0,0051	tereny komunikacyjne	153,00				
50406/2	193/1	Postróże	0,0030	0,0030	tereny komunikacyjne	90,00				
50406/2	202/1	Postróże	0,0222	0,0222	tereny komunikacyjne	666,00				
50406/2	90/1	Postróże	0,0007	0,0007	tereny komunikacyjne	21,00				
50406/2	234/1	Postróże	0,0003	0,0003	tereny komunikacyjne	9,00				
50406/2	177/1	Postróże	0,0187	0,0187	tereny komunikacyjne	561,00				
50406/2	127/1	Postróże	0,0002	0,0002	tereny komunikacyjne	6,00				
50406/2	210/1	Postróże	0,0062	0,0062	tereny komunikacyjne	186,00				
50406/2	209/1	Postróże	0,0141	0,0141	tereny komunikacyjne	423,00				
50406/2	217/1	Postróże	0,0061	0,0061	tereny komunikacyjne	183,00				
50406/2	111/1	Postróże	0,0047	0,0047	tereny komunikacyjne	141,00				
50406/2	129/1	Postróże	0,0223	0,0223	tereny komunikacyjne	669,00				
50406/2	212/1	Postróże	0,0094	0,0094	tereny komunikacyjne	282,00				
50406/2	130/1	Postróże	0,0071	0,0071	tereny komunikacyjne	213,00				
50406/2	93/1	Postróże	0,0218	0,0218	tereny komunikacyjne	654,00				
50406/2	93/2	Postróże	0,0065	0,0065	tereny komunikacyjne	195,00				

Lp	Nieruchomość			Je			Wartość nieruchomości (gruntu) w zł	Nazwa i adres jednostki organizacyjnej	Uwagi	
	Nr księgi wieczystej (PL1L)	Nr działki wg ewidencji gruntów	Położenie	Powierzchnia w ha	Powierzchnia użytku w ha	Oznaczenie użytku wg EGIB				Pravo do nieruchomości powiatowej jednostki organizacyjnej, powiatowej osobie prawnej oraz innym jednostkom lub osobom prawnym
1	2	3	4	5	6	7	8	9	10	11
50406/2	132/1		Postróże	0,0080	0,0080	tereny komunikacyjne	240,00			
50406/2	215/1		Postróże	0,0341	0,0341	tereny komunikacyjne	1 023,00			
50406/2	128/1		Postróże	0,0009	0,0009	tereny komunikacyjne	27,00			
50406/2	211/1		Postróże	0,0039	0,0039	tereny komunikacyjne	117,00			
4934/18	151		Nowe Samowo	0,8800	0,8800	tereny komunikacyjne	26 400,00			
4934/18	81		Dzierżazna	2,7000	2,7000	tereny komunikacyjne	81 000,00			
46669/2	127		Dzierżazna	2,2300	2,2300	tereny komunikacyjne	66 900,00			
46669/2	211		Dzierżazna	0,0500	0,0500	tereny komunikacyjne	1 500,00			
46669/2	23/1		Nowe Kucice	1,4000	1,4000	tereny komunikacyjne	42 000,00			
46669/2	135		Nowe Kucice	0,9800	0,9800	tereny komunikacyjne	29 400,00			
49217/0	1285/1		Płońsk	0,0068	0,0068	tereny komunikacyjne	204,00			
49217/0	1285/7		Płońsk	0,0689	0,0689	tereny komunikacyjne	2 065,00			
49217/0	1285/9		Płońsk	0,0104	0,0104	tereny komunikacyjne	312,00			
49217/0	1285/10		Płońsk	0,1308	0,1308	tereny komunikacyjne	3 922,00			
49217/0	1285/12		Płońsk	0,0075	0,0075	tereny komunikacyjne	225,00			
49217/0	1285/16		Płońsk	0,1498	0,1498	tereny komunikacyjne	4 500,00			
49217/0	1285/17		Płońsk	0,1518	0,1518	tereny komunikacyjne	4 560,00			
50660/0	27/2		PGR Nacpolsk	0,5800	0,5800	tereny komunikacyjne	17 319,00			
49217/0	35		Zukowo	1,4000	1,4000	tereny komunikacyjne	42 000,00			
49217/0	664		Płońsk	1,2678	1,2678	tereny komunikacyjne	38 034,00			
50327/4	40		Zukowo Kolonia	0,9100	0,9100	tereny komunikacyjne	27 300,00			
50327/4	52		Sobanice	1,8300	1,8300	tereny komunikacyjne	54 900,00			
50327/4	67/3		Łazki	3,3482	3,3482	tereny komunikacyjne	100 446,00			
50413/4	18		Kielki	0,5900	0,5900	tereny komunikacyjne	17 700,00			
50413/4	74		Sroborze	3,9400	3,9400	tereny komunikacyjne	118 200,00			
50945/2	11		Stróżpin	4,3900	4,3900	tereny komunikacyjne	131 700,00			
50945/2	72		Nowe Gralewo	1,4800	1,4800	tereny komunikacyjne	44 400,00			
50945/2	160		Wilkowo	1,0800	1,0800	tereny komunikacyjne	32 400,00			
50945/2	107		Wilkowo	0,2500	0,2500	tereny komunikacyjne	7 500,00			
50945/2	113		Wilkowo	0,7600	0,7600	tereny komunikacyjne	22 800,00			
52896/7	51		Budy Gularzewskie	1,0000	1,0000	tereny komunikacyjne	30 000,00			
52896/7	88		Baraki	0,9200	0,9200	tereny komunikacyjne	27 600,00			
50945/2	168		Dobrska Kolonia	1,8200	1,8200	tereny komunikacyjne	54 600,00			
50945/2	158		Dobrska Kolonia	1,7200	1,7200	tereny komunikacyjne	51 600,00			
50945/2	155		Gralewo	1,7700	1,7700	tereny komunikacyjne	53 100,00			
50945/2	84		Dobrska Włościany	1,4100	1,4100	tereny komunikacyjne	42 300,00			
50945/2	83		Mysłkowo	1,2800	1,2800	tereny komunikacyjne	38 700,00			
50834/1	45		Mysłkowo	2,8500	2,8500	tereny komunikacyjne	85 500,00			
50834/1	88		Mysłkowo	1,3800	1,3800	tereny komunikacyjne	41 400,00			
50834/1	23		Brzeście Nowe	3,2400	3,2400	tereny komunikacyjne	97 200,00			
51170/5	98		Brody	2,8014	2,8014	tereny komunikacyjne	84 042,00			
50834/1	46		Cywiny Długunty	3,5100	3,5100	tereny komunikacyjne	105 300,00			
50945/2	111		Młodochowo Stare	4,1700	4,1700	tereny komunikacyjne	125 100,00			
50945/2	154		Gralewo	2,8400	2,8400	tereny komunikacyjne	85 200,00			
50945/2	156		Gralewo	1,4400	1,4400	tereny komunikacyjne	43 200,00			
50945/2	336		Szapark	3,0100	3,0100	tereny komunikacyjne	90 300,00			
51165/7	20		Bogusławice	0,0200	0,0200	tereny komunikacyjne	600,00			
52896/7	51		Piłkowo	0,9900	0,9900	tereny komunikacyjne	29 700,00			
52896/7	311/2		Sochocin	2,3000	2,3000	tereny komunikacyjne	69 107,00			
52896/7	282		Kondrajac	0,2700	0,2700	tereny komunikacyjne	8 100,00			
52896/7	156		Jędrzejewo	0,5900	0,5900	tereny komunikacyjne	17 700,00			
50406/2	113/1		Postróże	0,0008	0,0008	tereny komunikacyjne	24,00			
50406/2	201/1		Postróże	0,0001	0,0001	tereny komunikacyjne	3,00			
				0,0009	0,0009	tereny komunikacyjne	27,00			

Dzięki pod drogami powiatowymi (bepośrednie gospodarowanie Zarządu do czasu przekazania działek w Inwalid Zarząd na rzecz Powiatowego Zarządu Drog w Płońsku)

Zarząd Powiatu Płońskiego

W bepośrednim gospodarowaniu

LP	Nr księgi wieczystej (PL.L)	Nr działki wg ewidencji gruntów	Nieruchomość			7	8	Jedn		10	Uwagi
			4	5	6			9	11		
			Położenie	Powierzchnia w ha	Powierzchnia użytku w ha	Oznaczenie użytku wg EGJB	Wartość nieruchomości (gruntu) w zł	Prawo do nieruchomości przysługujące powiatowej jednostce organizacyjnej, powiatowej osobie prawnej oraz innym jednostkom lub osobom prawnym	Nazwa i adres jednostki		
49217/0	662/4		Płońsk	0,0140	0,0140	tereny mieszkaniowe	27 020,00				
	1168/3		Płońsk	0,0007	0,0007	tereny mieszkaniowe	5 600,00				
51293/3	165/4		Siedlın	0,0237	0,0237	tereny komunikacyjne	711,00				
52896/7	165/2		Siedlın	0,3654	0,3654	tereny komunikacyjne	10 962,00				
	136/2		Białe Brzeźnica	0,0123	0,0123	lasy	369,00				
	323/2		Krajęczyn	0,0682	0,0682	tereny komunikacyjne	2 046,00				
	115/1		Krajęczyn	0,0044	0,0044	tereny komunikacyjne	132,00				
53512/9	239/1		Krajęczyn	0,0043	0,0043	tereny komunikacyjne	129,00				
	354/2		Krajęczyn	0,0120	0,0120	tereny komunikacyjne	360,00				
	114/1		Krajęczyn	0,0023	0,0023	tereny komunikacyjne	69,00				
53512/9	238/1		Krajęczyn	0,0042	0,0042	tereny komunikacyjne	126,00				
53512/9	118/1		Krajęczyn	0,0052	0,0052	tereny komunikacyjne	156,00				
	327/2		Krajęczyn	0,0371	0,0371	tereny komunikacyjne	1 113,00				
	224/6		Krajęczyn	0,0037	0,0037	tereny komunikacyjne	111,00				
53512/9	220/6		Krajęczyn	0,3035	0,3035	tereny komunikacyjne	9 105,00				
	322/1		Krajęczyn	0,0288	0,0288	tereny komunikacyjne	864,00				
53512/9	360/2		Krajęczyn	0,0104	0,0104	tereny komunikacyjne	312,00				
53512/9	300/2		Krajęczyn	0,0852	0,0852	tereny komunikacyjne	2 556,00				
53512/9	742/3		Królewo	0,0076	0,0076	tereny komunikacyjne	228,00				
	13		Nowe Naruszewo	1,1000	1,1000	tereny komunikacyjne	33 000,00				
52447/5	118		Skwary	2,3800	2,3800	tereny komunikacyjne	71 400,00				
	116/2		Kozarzewo	1,2089	1,2089	tereny komunikacyjne	36 287,00				
52414/5	79		Bozawo	0,9900	0,9900	tereny komunikacyjne	29 700,00				
51523/5	168		Wólka Szczawińska	0,7700	0,7700	tereny komunikacyjne	23 100,00				
51886/7	188		Jurzynek	1,9700	1,9700	tereny komunikacyjne	59 100,00				
	43/2		Wilamy	0,8800	0,8800	tereny komunikacyjne	26 400,00				
51681/0	166		Falbogi Wielkie	1,6700	1,6700	tereny komunikacyjne	50 100,00				
52036/1	327		Kodłitowo	3,2500	3,2500	tereny komunikacyjne	97 500,00				
52027/5	143		Kodłitowo	2,2300	2,2300	tereny komunikacyjne	66 900,00				
53023/4	191/2		Szczepkowo	3,7600	3,7600	tereny komunikacyjne	112 800,00				
51682/7	66/1		Omięclny	0,5713	0,5713	tereny komunikacyjne	17 139,00				
51682/7	16		Wola Kryska	0,5400	0,5400	tereny komunikacyjne	16 200,00				
51682/7	34		Krysk	0,1300	0,1300	tereny komunikacyjne	3 900,00				
51682/7	33		Krysk	0,1700	0,1700	tereny komunikacyjne	5 100,00				
50406/2	112/1		Drochow	0,3400	0,3400	tereny komunikacyjne	10 200,00				
	49/5		Postroje	0,0007	0,0007	tereny komunikacyjne	21,00				
	49/6		Nieborzyn	0,0370	0,0370	tereny komunikacyjne	1 156,00				
53669/4	127		Nieborzyn	0,9889	0,9889	tereny komunikacyjne	31 217,00				
	42		Nowe Radzikowo	0,8600	0,8600	tereny komunikacyjne	25 800,00				
54249/1	1/4		Płońsk	1,2700	1,2700	tereny komunikacyjne	38 100,00				
	122/10		Idzikowice	0,0316	0,0316	tereny komunikacyjne	17 380,00				
	46/2		Siepowrony	0,0061	0,0061	grunty orne	183,00				
52896/7	22/3		Boleclın	0,0335	0,0335	grunty orne	1 005,00				
	288/3		Smardzewo	0,0071	0,0071	grunty orne	783,00				
	21/6		Naborowo	0,1144	0,1144	grunty orne	3 432,00				
52896/7	120/1		Gromadzyn	0,0237	0,0237	łąki trwałe	711,00				
	120/3		Gromadzyn	0,0221	0,0221	łąki trwałe	663,00				
	139/1		Pruszkowo	0,0273	0,0273	grunty orne	819,00				
	139/2		Pruszkowo	0,3336	0,3336	grunty orne	10 008,00				
52896/7	140/2		Białe Brzeźnica	0,0187	0,0187	grunty orne	561,00				
52896/7	13/1		Wierzbówiec	0,0218	0,0218	lasy	654,00				

Dziaki pod drogami powiatowymi
(bezporednie gospodarowanie Zarzadu do czasu
przekazania dzialek w trwały zarzadz
na rzecz Powiatowego Zarzadu Drog w Plońsku)

W bezpodretnim gospodarowaniu

Zarzadz Powiatu
Plońskiego

Lp	Nr księgi wieczyste (PL-1L)	Nr działki wg ewidencji gruntów	Nieruchomość			Oznaczenie użytku wg EGiB	Wartość nieruchomości (gruntu) w zł	9	10	11
			Położenie	Powierzchnia w ha	Powierzchnia użytku w ha					
1	528967	25/11	Izdzikowice	0,0032	0,0032	grunty orne	96,00			
	528967	907	Błacie Brzeznicza	0,0129	0,0129	użytki rolne zabudowane	387,00			
	528967	52/1	Izdzikowice	0,0074	0,0074	grunty orne	222,00			
		201/11	Kępa	0,0350	0,0350	grunty orne	1 050,00			
	528967	159/9	Jędrzejewo	0,0224	0,0224	grunty orne	672,00			
		28/9	Bolecin	0,0074	0,0074	grunty orne	222,00			
		297/4	Smardzewo	0,0083	0,0083	grunty orne	249,00			
	47104/1	231/1	Koziebrody	0,0116	0,0116	grunty orne	348,00			
		231/6	Koziebrody	0,0311	0,0311	grunty orne	933,00			
	54764/7	38/1	Wola Kryska	0,0060	0,0060	grunty orne	134,00			
	54764/7	53/2	Wola Kryska	0,0164	0,0164	grunty orne	366,00			
	54764/7	60/2	Wola Kryska	0,0212	0,0212	grunty orne	636,00			
	54764/7	33/3	Wola Kryska	0,0016	0,0016	grunty orne	48,00			
	54764/7	48/5	Wola Kryska	0,0069	0,0069	grunty orne	207,00			
	54764/7	58/8	Wola Kryska	0,0080	0,0080	grunty orne	240,00			
	54764/7	59/6	Wola Kryska	0,0078	0,0078	grunty orne	234,00			
	54764/7	41/2	Wola Kryska	0,0070	0,0070	grunty orne	210,00			
	54764/7	42/1	Wola Kryska	0,0012	0,0012	grunty zadrzewione i zakrzewione	36,00			
	54764/7	56/2	Wola Kryska	0,0186	0,0186	grunty orne	558,00			
	54764/7	57/2	Wola Kryska	0,0022	0,0022	pastwiska trwałe	66,00			
	54764/7	61/2	Wola Kryska	0,0325	0,0325	grunty orne	975,00			
	54764/7	39/1	Wola Kryska	0,0037	0,0037	grunty orne	111,00			
	54764/7	54/2	Wola Kryska	0,0096	0,0096	grunty orne	288,00			
	54764/7	35/2	Wola Kryska	0,0021	0,0021	grunty orne	63,00			
	54764/7	50/2	Wola Kryska	0,0083	0,0083	grunty orne	459,00			
	54764/7	36/1	Wola Kryska	0,0039	0,0039	grunty orne	117,00			
	54764/7	51/2	Wola Kryska	0,0184	0,0184	grunty orne	552,00			
	54764/7	37/1	Wola Kryska	0,0051	0,0051	łąki trwałe	153,00			
	54764/7	52/2	Wola Kryska	0,0170	0,0170	grunty orne	510,00			
	51164/0	192	Gularzewo	1,7800	1,7800	tereny komunikacyjne	53 400,00			
	51164/0	191	Gularzewo	1,0600	1,0600	tereny komunikacyjne	31 800,00			
	51164/0	1	Sochocin	1,1100	1,1100	tereny komunikacyjne	33 300,00			
	51164/0	622	Sochocin	0,0900	0,0900	tereny komunikacyjne	2 700,00			
	55684/9	52/8	Brody	0,0473	0,0473	tereny komunikacyjne	1 419,00			
	55684/9	52/10	Brody	0,0175	0,0175	tereny komunikacyjne	525,00			
	55700/8	52/12	Brody	0,0034	0,0034	tereny komunikacyjne	102,00			
	55684/9	52/14	Brody	0,0031	0,0031	tereny komunikacyjne	93,00			
	55684/9	52/16	Brody	0,0037	0,0037	tereny komunikacyjne	111,00			
	55684/9	52/18	Brody	0,0044	0,0044	tereny komunikacyjne	132,00			
	55684/9	52/20	Brody	0,0047	0,0047	tereny komunikacyjne	141,00			
	63500/5	96/6	Miączyn	0,0055	0,0055	tereny komunikacyjne	165,00			
	63500/5	98/10	Miączyn	0,0272	0,0272	tereny komunikacyjne	816,00			
	55482/3	106/11	Sokolniki	0,0674	0,0674	grunty orne	5 055,00			
	56908/3	42	Niedarzyn	1,3200	1,3200	tereny komunikacyjne	39 600,00			
	56908/3	127	Niedarzyn	1,5400	1,5400	tereny komunikacyjne	46 200,00			
	56908/3	24	Mysłkowo	0,4600	0,4600	tereny komunikacyjne	13 800,00			
	54993/1	50	Zukowo	0,5600	0,5600	tereny komunikacyjne	16 800,00			
	54993/1	25	PGR Zukówek	3,1200	3,1200	tereny komunikacyjne	93 600,00			
	54993/1	73	Srebrna	1,4400	1,4400	tereny komunikacyjne	43 200,00			
	54993/1	74	Srebrna	3,6800	3,6800	tereny komunikacyjne	110 400,00			
	54994/8	11	Januszewo	0,9400	0,9400	tereny komunikacyjne	28 200,00			
	54994/8	111	Januszewo	1,2100	1,2100	tereny komunikacyjne	36 300,00			

Dzięki pod drogami powiatowymi (bezpłatnie) gospodarowanie Zarządu do czasu przekazania działek w trybie zarząd na rzecz Powiatowego Zarządu Dróg w Płońsku)

Zarząd Powiatu Płockiego

W bezpośrednim gospodarowaniu

Lp	Nieruchomość						Jedn.	rganizacyjna	Uwagi	
	Nr księgi wieczystej (PL1L)	Nr działki wg ewidencji gruntów	Położenie	Powierzchnia w ha	Powierzchnia użytku w ha	Oznaczenie użytku wg EGIB	Wartość nieruchomości (gruntu) w zł	Prawo do nieruchomości przysługujące powiatowej jednostce organizacyjnej, powiatowej osobie prawnej oraz innym jednostkom lub osobom prawnym		Nazwa i adres jednostki
1	2	3	4	5	6	7	8	9	10	11
54994/8	108/1	Strzembowo	5,9400	5,9400	tereny komunikacyjne	178 200,00				
56906/9	94	Sokolniki	0,4900	0,4900	tereny komunikacyjne	14 700,00				
56906/9	59	Sokolniki	0,5700	0,5700	tereny komunikacyjne	17 100,00				
56906/9	108	Krościn	1,1400	1,1400	tereny komunikacyjne	34 200,00				
56906/9	64	Jarocin	2,9900	2,9900	tereny komunikacyjne	89 700,00				
54930/2	37	Jarocin	1,6400	1,6400	tereny komunikacyjne	49 200,00				
54930/2	133	Jarocin	1,8900	1,8900	tereny komunikacyjne	56 700,00				
54930/2	157	Galomin	0,9500	0,9500	tereny komunikacyjne	28 500,00				
54930/2	191	Galomin	0,7300	0,7300	tereny komunikacyjne	21 900,00				
54930/2	32	Arcelin	0,2500	0,2500	tereny komunikacyjne	7 500,00				
54930/2	46	Arcelin	0,4000	0,4000	tereny komunikacyjne	12 000,00				
54930/2	91	Arcelin	0,4400	0,4400	tereny komunikacyjne	13 200,00				
54883/7	460/2	Rzewin	0,3300	0,3300	tereny komunikacyjne	8 983,00				
54883/7	22	Galominek	0,4100	0,4100	tereny komunikacyjne	12 300,00				
54883/7	53	Galominek	2,1600	2,1600	tereny komunikacyjne	64 800,00				
54883/7	100	Galomin	1,5500	1,5500	tereny komunikacyjne	46 500,00				
56907/6	64	Kiełki	0,7500	0,7500	tereny komunikacyjne	22 500,00				
56907/6	112	Kiełki	0,6700	0,6700	tereny komunikacyjne	20 100,00				
56907/6	256	Kiełki	1,0100	1,0100	tereny komunikacyjne	30 300,00				
56907/6	138	Cieszkowo Kolonia	1,2200	1,2200	tereny komunikacyjne	36 600,00				
56907/6	139	Cieszkowo Kolonia	0,5100	0,5100	tereny komunikacyjne	15 300,00				
56907/6	36	Cieszkowo Nowe	2,5500	2,5500	tereny komunikacyjne	76 500,00				
63141/0	120/1	Brody	0,0243	0,0243	Grunty orne	729,00				
				0,0298	Pastwiska trwałe					
63141/0	124/1	Brody	0,0344	0,0011	Grunty orne	1 032,00				
				0,0035	Grunty pod rowami					
55888/9	22/9	Omięciny	0,0196	0,0007	Grunty orne	1 150,00				
				0,0189	Lasy					
55888/9	22/10	Omięciny	0,0622	0,0622	Grunty orne	3 660,00				
55888/9	22/12	Omięciny	0,0202	0,0202	Lasy	1 310,00				
55888/9	29/3	Omięciny	0,0122	0,0122	Grunty orne	1 170,00				
55888/9	29/5	Omięciny	0,0079	0,0079	Grunty orne	760,00				
55888/9	36/2	Omięciny	0,0351	0,0351	Grunty orne	2 700,00				
55888/9	38/5	Omięciny	0,0006	0,0006	Grunty orne	30,00				
55888/9	45/2	Omięciny	0,0033	0,0033	tereny komunikacyjne	270,00				
55888/9	46/17	Omięciny	0,0135	0,0135	Grunty orne	1 040,00				
55888/9	46/19	Omięciny	0,0006	0,0006	Grunty orne	50,00				
55888/9	46/21	Omięciny	0,0116	0,0116	Lasy	890,00				
	47/4	Omięciny	0,0045	0,0045	Grunty orne	290,00				
55888/9	47/6	Omięciny	0,0036	0,0036	Grunty orne	230,00				
55888/9	48/2	Omięciny	0,0054	0,0054	Grunty orne	290,00				
	49/9	Omięciny	0,0007	0,0007	Grunty orne	70,00				
	49/11	Omięciny	0,0026	0,0026	Grunty orne	250,00				
55888/9	50/2	Omięciny	0,0729	0,0729	Grunty orne	5 270,00				
55888/9	53/1	Omięciny	0,0098	0,0098	Grunty orne	590,00				
55888/9	54/3	Omięciny	0,0018	0,0010	Grunty orne	170,00				
				0,0008	grunty zadrzewione i zakrzewione					
55888/9	54/5	Omięciny	0,0016	0,0016	Grunty orne	130,00				
55888/9	55/3	Omięciny	0,0010	0,0010	Grunty orne	70,00				
55888/9	55/4	Omięciny	0,0039	0,0039	Grunty orne	280,00				
55888/9	56/1	Omięciny	0,0029	0,0029	Grunty orne	280,00				
55888/9	57/3	Omięciny	0,0161	0,0161	Grunty orne	1 160,00				
55888/9	57/5	Omięciny	0,0028	0,0028	Grunty orne	240,00				
55888/9	58/5	Omięciny	0,0019	0,0019	Grunty orne	160,00				
55888/9	58/7	Omięciny	0,0007	0,0007	Grunty orne	60,00				

W bezpośrednim gospodarowaniu

Zarząd Powiatu Płońskiego

Działki pod drogami powiatowymi (bezpośrednie gospodarowanie Zarządu do czasu przekazania działek w trywy zarząd na rzecz Powiatowego Zarządu Dróg w Płońsku)

Lp	Nieruchomość					Je		organizacyjna		Uwagi
	Nr księgi wieczystej (PL1L)	Nr działki wg ewidencji gruntów	Położenie	Powierzchnia w ha	Powierzchnia użytku w ha	Oznaczenie użytku wg EGIB	Wartość nieruchomości (gruntu) w zł	Prawo do nieruchomości przysługujące powiatowej jednostce organizacyjnej, powiatowej osobie prawnej oraz innym jednostkom lub osobom prawnym	Nazwa i adres jednostki	
1	2	3	4	5	6	7	8	9	10	11
55888/9	61/1	Omięciny	0,0087	0,0087	Grunty orne	630,00				
55888/9	62/1	Omięciny	0,0228	0,0228	Grunty orne	1 640,00				
55888/9	63/3	Omięciny	0,0012	0,0012	Grunty orne	60,00				
55888/9	63/5	Omięciny	0,0097	0,0097	Grunty orne	930,00				
27195/9	84/1	Omięciny	0,0023	0,0023	Grunty orne	200,00				
55888/9	85/1	Omięciny	0,0054	0,0054	Grunty orne	450,00				
55888/9	66/1	Omięciny	0,0006	0,0006	Grunty orne	50,00				
55888/9	172/1	Omięciny	0,0028	0,0028	tereny komunikacyjne	140,00				
55888/9	178/1	Omięciny	0,0028	0,0028	tereny komunikacyjne	230,00				
55888/9	179	Omięciny	1,0900	1,0900	tereny komunikacyjne	84 366,00				
55888/9	180/1	Omięciny	0,1386	0,1386	tereny komunikacyjne	10 728,00				
55888/9	181/2	Omięciny	0,0021	0,0021	tereny komunikacyjne	170,00				
55888/9	183/1	Omięciny	0,0074	0,0074	Lasy	530,00				
55888/9	184/1	Omięciny	0,0057	0,0057	Grunty orne	480,00				
55888/9	185/5	Omięciny	0,0120	0,0120	Grunty orne	920,00				
55888/9	187	Omięciny	0,1000	0,1000	tereny komunikacyjne	8 630,00				
55888/9	183/2	Wrońska	0,0005	0,0005	Grunty orne	40,00				
55888/9	184/7	Wrońska	0,0015	0,0015	Grunty orne	120,00				
55888/9	184/9	Wrońska	0,0024	0,0024	Grunty orne	240,00				
55888/9	184/11	Wrońska	0,0007	0,0007	Grunty orne	70,00				
55888/9	184/13	Wrońska	0,0028	0,0028	Grunty orne	220,00				
55888/9	185/6	Wrońska	0,0034	0,0034	Grunty orne	260,00				
55888/9	185/8	Wrońska	0,0020	0,0020	Grunty orne	155,00				
55888/9	185/10	Wrońska	0,0004	0,0004	Uztyki rolne zabudowane	31,00				
55888/9	185/12	Wrońska	0,0029	0,0029	Grunty orne	240,00				
55888/9	185/13	Wrońska	0,0048	0,0048	Grunty orne	370,00				
55888/9	186/2	Wrońska	0,0143	0,0143	Grunty orne	1 100,00				
55888/9	187/9	Wrońska	0,0003	0,0003	Grunty orne	30,00				
	187/11	Wrońska	0,0084	0,0084	Grunty orne	750,00				
55888/9	187/13	Wrońska	0,0032	0,0032	Grunty orne	280,00				
7763/6	188/3	Wrońska	0,0021	0,0021	Grunty orne	110,00				
55888/9	190/3	Wrońska	0,0101	0,0056	Grunty orne	530,00				
				0,0041	Pastwiska trwałe					
				0,0004	Rowy					
	192/4	Wrońska	0,0027	0,0027	Grunty orne	140,00				
	193/4	Wrońska	0,0155	0,0155	Grunty orne	820,00				
				0,0078	Grunty orne					
	194/4	Wrońska	0,0145	0,0058	Pastwiska trwałe	770,00				
				0,0009	Rowy					
55888/9	201/1	Wrońska	0,0157	0,0157	Grunty orne	1 130,00				
	206/1	Wrońska	0,0018	0,0018	Grunty orne	140,00				
	207/3	Wrońska	0,0007	0,0007	Grunty orne	50,00				
	207/4	Wrońska	0,0024	0,0024	Grunty orne	190,00				
	207/6	Wrońska	0,0015	0,0015	Grunty orne	150,00				
	208/3	Wrońska	0,0020	0,0020	Grunty orne	150,00				
55888/9	208/5	Wrońska	0,0046	0,0046	Grunty orne	350,00				
	209/1	Wrońska	0,0011	0,0011	Grunty orne	80,00				
	210/1	Wrońska	0,0006	0,0006	Grunty orne	30,00				
	211/1	Wrońska	0,0063	0,0063	grunty zadrzewione i zakrzewione	450,00				
	212/8	Wrońska	0,0066	0,0066	Grunty orne	480,00				
55888/9	283	Wrońska	2,3300	2,3300	tereny komunikacyjne	180 342,00				
	288/1	Wrońska	0,0005	0,0005	tereny komunikacyjne	39,00				

W bezpośrednim gospodarowaniu

Zarząd Powiatu Płońskiego

Działki pod drogami powiatowymi (bepośrednie gospodarowanie Zarządu do czasu przekazania działek w trwały zarząd na rzecz Powiatowego Zarządu Dróg w Płońsku)

Lp	Nieruchomość						Jedn. organizacyjna		Uwagi	
	Nr księgi wieczystej (PL1L)	Nr działki wg ewidencji gruntów	Położenie	Powierzchnia w ha	Powierzchnia użytku w ha	Oznaczenie użytku wg EGIB	Wartość nieruchomości (gruntu) w zł	Prawo do nieruchomości przysługujące powiatowej jednostce organizacyjnej, powiatowej osobie prawnej oraz innym jednostkom lub osobom prawnym		Nazwa i adres jednostki
1	2	3	4	5	6	7	8	9	10	11
55888/9	66/1	66/1	Proboszczewice	0,0307	0,0307	Grunty orne	1 770,00			
55888/9	68/3	68/3	Proboszczewice	0,0056	0,0056	Grunty orne	500,00			
55888/9	68/5	68/5	Proboszczewice	0,0160	0,0160	Grunty orne	1 230,00			
55888/9	69/1	69/1	Proboszczewice	0,0162	0,0162	Grunty orne	1 240,00			
55888/9	70/1	70/1	Proboszczewice	0,0046	0,0046	tereny komunikacyjne	400,00			
55888/9	71/1	71/1	Proboszczewice	0,0026	0,0026	Grunty orne	200,00			
55888/9	72/1	72/1	Proboszczewice	0,0142	0,0142	Grunty orne	1 090,00			
55888/9	73/1	73/1	Proboszczewice	0,0211	0,0211	Grunty orne	1 620,00			
55888/9	74/3	74/3	Proboszczewice	0,0133	0,0133	Grunty orne	1 020,00			
55888/9	74/5	74/5	Proboszczewice	0,0026	0,0026	Grunty orne	260,00			
55888/9	75/9	75/9	Proboszczewice	0,0050	0,0050	Grunty orne	500,00			
55888/9	75/11	75/11	Proboszczewice	0,0040	0,0040	Grunty orne	680,00			
55888/9	75/13	75/13	Proboszczewice	0,0049	0,0049	Grunty orne	900,00			
55888/9	75/15	75/15	Proboszczewice	0,0078	0,0078	tereny komunikacyjne	790,00			
55888/9	76/1	76/1	Proboszczewice	0,0053	0,0053	tereny komunikacyjne	530,00			
55888/9	77/1	77/1	Proboszczewice	0,0030	0,0030	tereny komunikacyjne	260,00			
55888/9	83/1	83/1	Proboszczewice	0,5914	0,5914	tereny komunikacyjne	51 040,00			
55888/9	85/2	85/2	Proboszczewice	0,0030	0,0030	tereny komunikacyjne	170,00			
55888/9	86/4	86/4	Proboszczewice	0,0045	0,0045	Grunty orne	310,00			
55888/9	86/6	86/6	Proboszczewice	0,0076	0,0076	Grunty orne	440,00			
55888/9	87/5	87/5	Proboszczewice	0,0014	0,0014	Grunty orne	80,00			
55888/9	87/7	87/7	Proboszczewice	0,0019	0,0019	Grunty orne	110,00			
55888/9	87/9	87/9	Proboszczewice	0,0064	0,0064	Grunty orne	370,00			
55888/9	88/2	88/2	Proboszczewice	0,0018	0,0018	Grunty orne	100,00			
55888/9	89/2	89/2	Proboszczewice	0,0093	0,0093	Grunty orne	540,00			
55888/9	90/2	90/2	Proboszczewice	0,0301	0,0301	Grunty orne	1 740,00			
55888/9	91/4	91/4	Proboszczewice	0,0316	0,0316	Grunty orne	1 820,00			
55888/9	91/6	91/6	Proboszczewice	0,0015	0,0015	Grunty orne	90,00			
55888/9	92/4	92/4	Proboszczewice	0,0086	0,0086	Grunty orne	490,00			
55888/9	92/6	92/6	Proboszczewice	0,0104	0,0104	Grunty orne	900,00			
55888/9	93/1	93/1	Proboszczewice	0,0144	0,0144	Grunty orne	1 300,00			
55888/9	94/2	94/2	Proboszczewice	0,0409	0,0409	Grunty orne	2 850,00			
55888/9	95/1	95/1	Proboszczewice	0,0569	0,0569	Grunty orne	3 280,00			
55888/9	96/1	96/1	Proboszczewice	0,0005	0,0005	Grunty orne	30,00			
55888/9	106/2	106/2	Proboszczewice	0,0040	0,0040	tereny komunikacyjne	290,00	W bezpośrednim gospodarowaniu	Zarząd Powiatu Płońskiego	Działki pod drogami powiatowymi (bezpośrednie gospodarowanie Zarządu do czasu przekazania działek w trybie zarząd na rzecz Powiatowego Zarządu Dróg w Płońsku)
55888/9	116/2	116/2	Proboszczewice	0,0011	0,0011	Grunty orne	50,00			
55888/9	117/2	117/2	Proboszczewice	0,0155	0,0155	Grunty orne	750,00			
55888/9	118/2	118/2	Proboszczewice	0,0122	0,0122	Grunty orne	590,00			
55888/9	121/1	121/1	Proboszczewice	0,2200	0,2200	tereny komunikacyjne	17 028,00			
55888/9	121/2	121/2	Proboszczewice	0,1500	0,1500	tereny komunikacyjne	11 610,00			
55888/9	122/1	122/1	Proboszczewice	0,0035	0,0035	Grunty orne	190,00			
55888/9	123/1	123/1	Proboszczewice	0,0012	0,0012	Grunty orne	70,00			
55888/9	131/1	131/1	Proboszczewice	0,0040	0,0040	grunty zadrzewione i zakrzewione	240,00			
55888/9	132/1	132/1	Proboszczewice	0,0044	0,0044	Grunty orne	360,00			
55888/9	133/1	133/1	Proboszczewice	0,0041	0,0041	Grunty orne	250,00			
55888/9	134/2	134/2	Proboszczewice	0,0067	0,0067	tereny komunikacyjne	519,00			
55888/9	161/4	161/4	Proboszczewice	0,0121	0,0121	Grunty orne	1 160,00			
55888/9	194/2	194/2	Proboszczewice	0,0479	0,0479	Grunty orne	2 300,00			
55888/9	228/1	228/1	Proboszczewice	0,0258	0,0258	Grunty orne	1 240,00			
55888/9	229/5	229/5	Proboszczewice	0,0056	0,0056	Grunty orne	500,00			
55888/9	229/7	229/7	Proboszczewice	0,0047	0,0047	Grunty orne	470,00			
55888/9	229/9	229/9	Proboszczewice	0,0051	0,0051	Grunty orne	510,00			
55888/9	126/4	126/4	Proboszczewice	0,0044	0,0030	Lasy	260,00			
					0,0014	Grunty pod rowami				

Lp	Nr księgi wieczystej (PL1L)	Nr działki wg ewidencji gruntów	Nieruchomość			Oznaczenie użytku wg EGIB	Wartość nieruchomości (gruntu) w zł	Prawo do nieruchomości przysługujące powiatowej jednostce organizacyjnej, powiatowej osobie prawnej oraz innym jednostkom lub osobom prawnym	Nazwa i adres jednostki	Uwagi
			Położenie	Powierzchnia w ha	Powierzchnia użytku w ha					
1	2	3	4	5	6	7	8	9	10	11
	56994/2	160/1	Jurzynek	0,0273	0,0273	grunty orne	819,00			
	56994/2	164/1	Jurzynek	0,0348	0,0203	grunty orne	1 044,00			
	56994/2	195/1	Jurzynek	0,0183	0,0145	lasy	549,00			
	56994/2	184/14	Jurzynek	0,1253	0,0975	grunty orne	3 759,00			
	56994/2	186/1	Jurzynek	0,0018	0,0018	łąki trwałe	54,00			
	56994/2	187/1	Jurzynek	0,0240	0,0240	grunty orne	720,00			
	56994/2	189/1	Jurzynek	0,0878	0,0878	grunty orne	2 634,00			
	56994/2	191/1	Jurzynek	0,0107	0,0107	lasy	321,00			
	56994/2	200/1	Jurzynek	0,0036	0,0036	lasy	108,00			
	56994/2	201/3	Jurzynek	0,0048	0,0048	lasy	144,00			
	56994/2	205/1	Jurzynek	0,0265	0,0265	lasy	795,00			
	56994/2	212/1	Jurzynek	0,0209	0,0209	lasy	627,00			
	56994/2	222/2	Jurzynek	0,1488	0,1488	lasy	4 464,00			
	56994/2	206/1	Jurzynek	0,0019	0,0019	lasy	57,00			
	56994/2	207/1	Jurzynek	0,0025	0,0025	lasy	75,00			
	56994/2	209/3	Jurzynek	0,0118	0,0118	lasy	354,00			
	56994/2	208/1	Jurzynek	0,0022	0,0022	grunty orne	66,00			
	56994/2	210/1	Jurzynek	0,0154	0,0154	lasy	462,00			
	56994/2	214/1	Jurzynek	0,0005	0,0005	grunty orne	15,00			
	56994/2	258/1	Jurzynek	0,0040	0,0040	nieużytki	120,00			
	447/1		Płońsk	0,0086	0,0086	tereny komunikacyjne	6 020,00			
	59503/3	9/6	Kraśniewo	0,0499	0,0499	tereny komunikacyjne	1 497,00			
	59503/3	10/5	Kraśniewo	0,0156	0,0156	tereny komunikacyjne	468,00			
	59503/3	10/7	Kraśniewo	0,0276	0,0276	tereny komunikacyjne	828,00			
	59503/3	11/9	Kraśniewo	0,0114	0,0114	tereny komunikacyjne	342,00			
	59503/3	11/11	Kraśniewo	0,0196	0,0196	tereny komunikacyjne	568,00			
	59503/3	11/7	Kraśniewo	0,0129	0,0129	tereny komunikacyjne	367,00			
	59503/3	12/3	Kraśniewo	0,0418	0,0418	tereny komunikacyjne	1 254,00			
	59503/3	13/5	Kraśniewo	0,0221	0,0221	tereny komunikacyjne	663,00			
	59503/3	13/7	Kraśniewo	0,0305	0,0305	tereny komunikacyjne	915,00			
	59503/3	14/6	Kraśniewo	0,0046	0,0046	tereny komunikacyjne	138,00			
	59503/3	14/8	Kraśniewo	0,0017	0,0017	tereny komunikacyjne	51,00			
	59503/3	29/8	Kraśniewo	0,0427	0,0427	tereny komunikacyjne	1 281,00			
	59503/3	29/10	Kraśniewo	0,0243	0,0243	tereny komunikacyjne	729,00			
	59503/3	29/12	Kraśniewo	0,0148	0,0148	tereny komunikacyjne	444,00			
	59503/3	30/5	Kraśniewo	0,0145	0,0145	tereny komunikacyjne	435,00			
	59503/3	30/7	Kraśniewo	0,0215	0,0215	tereny komunikacyjne	645,00			
	59503/3	30/9	Kraśniewo	0,0165	0,0165	tereny komunikacyjne	495,00			
	59503/3	30/11	Kraśniewo	0,0299	0,0299	tereny komunikacyjne	897,00			
	59503/3	53/2	Bożewo	0,1819	0,1819	tereny komunikacyjne	5 457,00			
	59503/3	80/5	Bożewo	0,0273	0,0273	tereny komunikacyjne	819,00			
	59503/3	80/3	Bożewo	0,0181	0,0181	tereny komunikacyjne	543,00			
	59503/3	81/9	Bożewo	0,0144	0,0144	tereny komunikacyjne	432,00			
	59503/3	81/6	Bożewo	0,0263	0,0263	tereny komunikacyjne	769,00			
	59503/3	81/7	Bożewo	0,0153	0,0153	tereny komunikacyjne	459,00			
	59503/3	81/4	Bożewo	0,0070	0,0070	tereny komunikacyjne	210,00			
	59503/3	82/6	Bożewo	0,0093	0,0093	tereny komunikacyjne	279,00			
	59503/3	82/3	Bożewo	0,0396	0,0396	tereny komunikacyjne	1 188,00			
	59503/3	82/4	Bożewo	0,0375	0,0375	tereny komunikacyjne	1 125,00			
	52896/7	29/1	Gromadzyn	0,0191	0,0191	Grunty orne	1 640,00			
	57504/8	144/1	Gularzewo	0,0933	0,0933	Grunty orne	6 307,00			
	52896/7	81/3	Biele Brzeźnica	0,0163	0,0163	tereny komunikacyjne	1 291,00			
		35/1	liniek	0,0168	0,0168	tereny komunikacyjne	1 044,00			

Dzięki pod drogami powiatowymi (bezpośrednie gospodarowanie Zarządu do czasu przekazania działek w trybie zarząd na rzecz Powiatowego Zarządu Dróg w Płońsku)

W bezpośrednim gospodarowaniu

Zarząd Powiatu Płońskiego

Lp	Nr księgi wieczystej (PL/IL) ewidencji gruntów	Nr działki wg ewidencji	Położenie	Powierzchnia w ha	Powierzchnia użytku w ha		Oznaczenie użytku wg EGIB	Wartość nieruchomości (grunty) w zł	Prawo do nieruchomości i organizacyjna	Nazwa i adres jednostki	Uwagi
					użytku w ha	użytku w ha					
1	2	3	4	5	6	7	8	9	10	11	
	58075/8	127/12	Ilino	0,0157	0,0157	Grunty orne	975,00				
	58075/8	127/8	Ilino	0,0189	0,0189	Grunty orne	1 174,00				
	37609/1	5/1	Nielborzyn	0,0439	0,0268	Grunty orne	1 304,00				
	9882/0	295/7	Smardzewo	0,0063	0,0063	Sady	189,00				
	57581/1	59/2	Arcelin	0,0173	0,0173	Grunty orne	990,00				
	58074/1	1820/1	Miasto Pionisk	0,0042	0,0042	tereny komunikacyjne	4 507,00				
	58684/9	91/13	Brody	0,0690	0,0690	tereny komunikacyjne	9 255,00				
	61362/1	479/3	Miasto Pionisk	0,0286	0,0286	tereny komunikacyjne	30 688,00				
	58083/7	189/1	Siedlin	0,0708	0,0708	tereny komunikacyjne	5 905,00				
	58075/8	127/17	Ilino	0,0122	0,0122	tereny komunikacyjne	758,00				
	35685/0	77/1	Komsin	0,0006	0,0006	tereny komunikacyjne	28,00				
	63560/5	98/8	Miliczyn	0,0134	0,0134	tereny komunikacyjne	402,00				
	63097/6	110/4	Nowe Miasto Folwark	0,0450	0,0450	Grunty orne	1 809,00				
	48386/7	193	Koliszewo	0,5200	0,5200	tereny komunikacyjne	36 400,00				
		63/2	Korzybie	2,2086	2,2086	tereny komunikacyjne	132 516,00				
		72	Szarzewo Wielkie	3,1300	3,1300	tereny komunikacyjne	187 800,00				
	57757/6	344/5	Szczynno	0,3400	0,3400	tereny komunikacyjne	34 000,00				
	67451/4	597/2	Krdewo	0,1800	0,1800	tereny komunikacyjne	13 852,00				
				0,2289	0,0007	Grunty pod rowami					
					0,0080	Pastwiska trwałe	18 300,00				
					0,2202	Grunty orne					
	63326/1	89/7	Miliczyn	0,0063	0,0067	Grunty zadzwazone i zakrzewione na użytkach rolnych	830,00				
	63326/1	89/8	Miliczyn	0,0056	0,0016	Grunty orne	560,00				
	63326/1	89/10	Miliczyn	0,0133	0,0129	Sady					
	63326/1	89/12	Miliczyn	0,0201	0,0107	Grunty orne	1 330,00				
	63326/1	103/3	Miliczyn	0,0275	0,0094	Grunty orne	2 010,00				
	63326/1	107/1	Miliczyn	0,6688	0,0275	Grunty orne	2 750,00				
	63326/1	107/3	Miliczyn	2,1919	0,6688	tereny komunikacyjne	66 880,00				
	63326/1	143/3	Miliczyn	0,0096	2,1919	tereny komunikacyjne	219 190,00				
	63326/1	144/1	Miliczyn	0,0130	0,0096	Grunty rolne zabudowane	990,00				
	63326/2	158/9	Miliczyn	0,0071	0,0130	Grunty orne	1 300,00				
	63326/1	158/11	Miliczyn	0,0195	0,0009	Lasy	710,00				
	63326/1	158/12	Miliczyn	0,0086	0,0062	Grunty orne					
	63326/1	158/13	Miliczyn	0,0079	0,0081	Lasy	1 950,00				
	63326/1	161/19	Miliczyn	0,0255	0,0114	Grunty orne	880,00				
					0,0086	Grunty orne	790,00				
					0,0004	Nieuzyski					
					0,0106	Grunty orne	2 550,00				
					0,0145	Sady					
	52872/3	517/1	Miasto Pionisk	0,0046	0,0046	tereny komunikacyjne	4 935,80				
	51524/2	432/12	Miasto Pionisk	0,0119	0,0075	tereny komunikacyjne	320,00				
	53766/4	130/8	Szarzemin	0,0631	0,0119	tereny komunikacyjne	10 292,00				
	56586/2	15/1	Krysk	0,0137	0,0368	tereny komunikacyjne	31 828,00				
	56586/2	17/1	Krysk	0,0319	0,0631	Grunty orne	28 477,00				
	56586/2	18/1	Krysk	0,0417	0,0117	Grunty orne	883,00				
					0,0020	Pastwiska trwałe					
					0,0319	Grunty orne	2 010,00				
					0,0350	Grunty orne					
					0,0097	Lahi trwałe	2 627,00				

Prawo do nieruchomości i organizacyjna
 Powiatowej jednostce organizacyjnej, powiatowej osobie prawnej oraz innym jednostkom lub osobom prawnym

Zarząd Powiatu Pioniskiego

Działki pod drogami powiatowymi (bezpośrednie gospodarowanie Zarządu do czasu przekazania działki w trwały zarząd na rzecz Powiatowego Zarządu Drog w Pionisku)

Lp	Nieruchomość					Jedn. organizacyjna		Uwagi		
	Nr księgi wieczystej (PL1.)	Nr działki wg ewidencji gruntów	Położenie	Powierzchnia w ha	Powierzchnia użytku w ha	Oznaczenie użytku wg EGIB	Wartość nieruchomości (gruntu) w zł		Prawo do nieruchomości przysługujące powiatowej jednostce organizacyjnej, powiatowej osobie prawnej oraz innym jednostkom lub osobom prawnym	Nazwa i adres jednostki
1	2	3	4	5	6	7	8	9	10	11
	56596/2	33/1	Krysk	0,0665	0,0270	Grunty orne	4 190,00	W bezpośrednim gospodarowaniu	Zarząd Powiatu Płońskiego	Działki pod drogami powiatowymi (bezpośrednie gospodarowanie Zarządu do czasu przekazania działek w trwałą zarząd na rzecz Powiatowego Zarządu Dróg w Płońsku)
					0,0115	Pastwiska trwałe				
					0,0280	Lasy				
	56596/2	233/4	Krysk	0,0291	0,0049	Grunty orne	1 833,00			
					0,0242	Lasy				
	56596/2	233/6	Krysk	0,0295	0,0295	Grunty orne	1 859,00			
	56596/2	22/1	Krysk	0,0160	0,0160	Grunty orne	1 008,00			
		23/1	Krysk	0,0093	0,0093	Grunty orne	586,00			
	56596/2	24/1	Krysk	0,0030	0,0027	Grunty orne	189,00			
					0,0003	Pastwiska trwałe				
	56596/2	25/1	Krysk	0,0102	0,0042	Grunty orne	643,00			
					0,0026	Pastwiska trwałe				
					0,0034	Grunty zadrzewione i zakrzewione				
	56596/2	30/1	Krysk	0,0081	0,0081	Grunty orne	510,00			
	56596/2	31/1	Krysk	0,0095	0,0095	Grunty orne	599,00			
	56596/2	34/1	Krysk	0,0487	0,0487	Grunty orne	3 068,00			
	56596/2	35/1	Krysk	0,0412	0,0412	Grunty orne	2 596,00			
	56596/2	36/1	Krysk	0,0544	0,0544	Grunty orne	3 427,00			
	56596/2	37/1	Krysk	0,0513	0,0379	Grunty orne	3 232,00			
					0,0134	Grunty zadrzewione i zakrzewione				
	56596/2	38/1	Krysk	0,0561	0,0561	Grunty orne	3 534,00			
	56596/2	39/1	Krysk	0,0312	0,0312	Grunty orne	1 966,00			
	58523/4	108/1	Zbyszyno Wielkie	2,6000	2,6000	tereny komunikacyjne	130 000,00			
		334/1	Smardzewo	0,3104	0,3104	drogi	21 724,00			
		334/2	Smardzewo	1,9800	1,9800	drogi	138 576,00			
		337	Smardzewo	1,3005	1,3005	tereny komunikacyjne	85 400,00			
		188	Wierzbówiec	1,7100	1,7100	tereny komunikacyjne	119 700,00			
		141/1	Kolonia Sochocin	1,9500	1,9500	tereny komunikacyjne	136 500,00			
		168/4	Dalanówek	0,1235	0,1235	tereny komunikacyjne	9 456,00			
	58524/1	168/5	Dalanówek	0,5553	0,5553	tereny komunikacyjne	42 516,00			
	58524/1	155	Dalanówek	2,2100	2,2100	tereny komunikacyjne	176 800,00			
	58524/1	117	Strachowo	1,4100	1,4100	tereny komunikacyjne	112 800,00			
	58524/1	134	Strachowo	0,6600	0,6600	tereny komunikacyjne	52 800,00			
	58524/1	264	Szpondowo	3,0500	3,0500	tereny komunikacyjne	244 000,00			
	59395/4	17/2	Komsin	0,0037	0,0037	tereny komunikacyjne	185,00			
	59395/4	18/1	Komsin	0,0851	0,0851	tereny komunikacyjne	4 255,00			
	59395/4	33/1	Komsin	0,0069	0,0069	tereny komunikacyjne	345,00			
	59395/4	29/3	Komsin	0,0110	0,0110	Pastwiska trwałe	550,00			
	59395/4	31/3	Komsin	0,0118	0,0113	Grunty orne	590,00			
					0,0005	rowy				
	59395/4	31/5	Komsin	0,0032	0,0028	Grunty orne	160,00			
					0,0004	Lasy				
	59395/4	31/6	Komsin	0,0261	0,0144	Grunty orne	1 305,00			
					0,0117	Lasy				
	59395/4	32/3	Komsin	0,0534	0,0534	Grunty orne	2 670,00			
	59395/4	32/5	Komsin	0,0348	0,0156	Grunty orne	1 740,00			
					0,0049	sady				
					0,0027	Rowy				
					0,0116	Grunty rolne zabudowane				
		86/1	Komsin	0,0044	0,0044	Grunty orne	220,00			
	59395/4	66/1	Komsin	0,0053	0,0019	sady	265,00			
					0,0034	Grunty rolne zabudowane				
	59395/4	67/1	Komsin	0,0089	0,0030	sady	445,00			
					0,0059	Grunty rolne zabudowane				
		73/1	Komsin	0,0005	0,0005	Lasy	25,00			

Lp	Nr księgi wieczystej (PL1)	Nr działki wg ewidencji gruntów	Nieruchomość			Powierzchnia użytku w ha	Oznaczenie użytku wg EGIB	Wartość nieruchomości (gruntu) w zł	9	10	11
			Położenie	Powierzchnia w ha	Powierzchnia użytku w ha						
	59395/4	106/1	Komsin	0,0008	0,0008	Grunty orne	40,00				
	59395/4	107/1	Komsin	0,0015	0,0015	Grunty rolne zabudowane	75,00				
	108/3	Komsin	0,0004	0,0004	Grunty orne	20,00					
	59395/4	76/1	Komsin	0,0004	0,0004	sady	20,00				
	59395/4	110/1	Komsin	0,0002	0,0002	Grunty orne	10,00				
	59395/4	78/1	Komsin	0,0003	0,0003	Grunty rolne zabudowane	15,00				
	59395/4	87/1	Komsin	0,0061	0,0061	Grunty orne	305,00				
	59395/4	89/1	Komsin	0,0018	0,0018	Grunty orne	90,00				
	59395/4	91/4	Komsin	0,0002	0,0002	Pastwiska trwałe	10,00				
	59395/4	92/1	Komsin	0,0020	0,0020	Pastwiska trwałe	100,00				
	59395/4	104/1	Komsin	0,0002	0,0002	tereny komunikacyjne	10,00				
	59395/4	105/1	Komsin	0,0034	0,0034	rowy	170,00				
	59395/4	108/5	Komsin	0,0011	0,0011	sady	55,00				
	59395/4	109/1	Komsin	0,0012	0,0012	Grunty rolne zabudowane	60,00				
	59395/4	100/1	Wilkowuje	0,0483	0,0211	sady	2 415,00				
					0,0272	rowy					
	59395/4	101/1	Wilkowuje	0,0313	0,0091	Grunty rolne zabudowane	1 565,00				
					0,0208	Pastwiska trwałe					
					0,0014	Rowy					
	59395/4	128/1	Wilkowuje	0,0116	0,0030	Pastwiska trwałe	580,00				
					0,0085	Grunty orne					
	59395/4	102/1	Wilkowuje	0,0123	0,0001	Rowy	615,00				
	59395/4	129/1	Wilkowuje	0,0052	0,0052	Grunty orne	260,00				
					0,0100	Grunty rolne zabudowane					
	59395/4	103/1	Wilkowuje	0,0243	0,0080	Pastwiska trwałe	1 215,00				
					0,0063	Grunty zadrzewione i zakrzewione					
	59395/4	131/5	Wilkowuje	0,0072	0,0072	Grunty orne	360,00				
	59395/4	104/1	Wilkowuje	0,0153	0,0153	Pastwiska trwałe	765,00				
	59395/4	105/1	Wilkowuje	0,0156	0,0056	Grunty rolne zabudowane	780,00				
					0,0100	sady					
					0,0124	Pastwiska trwałe					
					0,0310	Grunty orne	2 170,00				
	59395/4	106/1	Wilkowuje	0,0006	0,0006	sady	30,00				
	107/1	Wilkowuje	0,0003	0,0003	sady	15,00					
	59395/4	135/1	Wilkowuje	0,0461	0,0461	sady	2 305,00				
	59395/4	150/1	Wilkowuje	0,0281	0,0281	Grunty orne	1 405,00				
	59395/4	108/1	Wilkowuje	0,0006	0,0006	sady	30,00				
	59395/4	136/1	Wilkowuje	0,0475	0,0475	sady	2 375,00				
	59395/4	109/1	Wilkowuje	0,0012	0,0012	sady	60,00				
					0,0169	Grunty orne	1 105,00				
	59395/4	137/1	Wilkowuje	0,0221	0,0052	sady	20,00				
	59395/4	110/1	Wilkowuje	0,0015	0,0015	Grunty orne	75,00				
	59395/4	111/3	Wilkowuje	0,0004	0,0004	sady	20,00				
	59395/4	138/1	Wilkowuje	0,0099	0,0099	Grunty orne	495,00				
	59395/4	139/3	Wilkowuje	0,0044	0,0044	Grunty orne	220,00				
					0,0003	Grunty rolne zabudowane	50,00				
	59395/4	111/5	Wilkowuje	0,0010	0,0007	sady	110,00				
	59395/4	112/1	Wilkowuje	0,0022	0,0022	Grunty rolne zabudowane	275,00				
	59395/4	139/5	Wilkowuje	0,0055	0,0055	Grunty orne	425,00				
	59395/4	140/1	Wilkowuje	0,0085	0,0085	Grunty orne	1 035,00				
	59395/4	113/1	Wilkowuje	0,0207	0,0116	Grunty rolne zabudowane	50,00				
					0,0091	sady	50,00				
	59395/4	114/1	Wilkowuje	0,0010	0,0010	Grunty orne	245,00				
	59395/4	115/1	Wilkowuje	0,0049	0,0049	sady	1 530,00				
	59395/4	141/1	Wilkowuje	0,0306	0,0306	Grunty orne					

Działki pod drogami powiatowymi (bezpośrednie gospodarowanie Zarząd do czasu przekazania działek w Inwey Zarząd na rzecz Powiatowego Zarządu Drog w Płońsku)

Zarząd Powiatu Płońskiego

W bezpośrednim gospodarowaniu

Lp	Nr księgi wieczystej (PL1L)	Nr działki wg ewidencji gruntów	Nieruchomość			7	8	Jedn.		10	11
			Położenie	Powierzchnia w ha	Powierzchnia użytku w ha			Oznaczenie użytku wg EGIB	Wartość nieruchomości (gruntu) w zł		
	59395/4	116/1	Wilkowuje	0,0040	0,0040	Grunty rolne zabudowane	200,00				
		117/1	Wilkowuje	0,0076	0,0076	sady	380,00				
	59395/4	143/1	Wilkowuje	0,0120	0,0120	sady	600,00				
	59395/4	118/1	Wilkowuje	0,0017	0,0017	sady	85,00				
	59395/4	119/2	Wilkowuje	0,0006	0,0006	Grunty rolne zabudowane	30,00				
	59395/4	144/1	Wilkowuje	0,0453	0,0219	sady	2 265,00				
				0,0234	0,0234	Grunty orne					
		119/1	Wilkowuje	0,0115	0,0044	Grunty rolne zabudowane	575,00				
				0,0071	0,0071	sady					
		145/1	Wilkowuje	0,0348	0,0184	Grunty orne	1 740,00				
				0,0085	0,0164	sady					
	59395/4	142/1	Wilkowuje	0,0028	0,0085	sady	425,00				
	59395/4	120/1	Wilkowuje	0,0100	0,0028	Grunty orne	140,00				
	59395/4	146/1	Wilkowuje	0,0100	0,0100	Grunty orne	500,00				
	59395/4	149/1	Wilkowuje	0,0221	0,0221	Grunty orne	1 105,00				
	59395/4	121/1	Wilkowuje	0,0018	0,0018	Grunty orne	90,00				
	59395/4	147/1	Wilkowuje	0,0117	0,0117	Grunty orne	585,00				
	59395/4	122/1	Wilkowuje	0,0014	0,0014	Grunty rolne zabudowane	70,00				
	59395/4	148/1	Wilkowuje	0,0259	0,0259	Grunty orne	1 295,00				
		123/4	Wilkowuje	0,0010	0,0010	Grunty orne	50,00				
	59395/4	123/6	Wilkowuje	0,0003	0,0003	Grunty orne	5,00				
		125/1	Wilkowuje	0,0123	0,0123	Grunty rolne zabudowane	15,00				
		126/1	Wilkowuje	0,0053	0,0123	sady	615,00				
		130/1	Wilkowuje	0,0048	0,0053	Grunty orne	265,00				
		131/3	Wilkowuje	0,0048	0,0048	Grunty orne	240,00				
	59395/4	132/1	Wilkowuje	0,0220	0,0167	Sady	1 100,00				
				0,0014	0,0014	Grunty orne					
				0,0039	0,0039	nieużytki					
	59395/4	134/3	Wilkowuje	0,0091	0,0091	sady	455,00				
	59395/4	134/5	Wilkowuje	0,0098	0,0098	sady	490,00				
	59395/4	195/1	Chociszewo	0,0080	0,0080	Grunty orne	400,00				
		57/1	Chociszewo	0,0089	0,0089	sady	445,00				
		187/3	Chociszewo	0,0012	0,0012	Grunty orne	60,00				
		55/3	Chociszewo	0,0042	0,0042	sady	210,00				
	59395/4	185/1	Chociszewo	0,0102	0,0102	Grunty orne	510,00				
	59395/4	186/3	Chociszewo	0,0022	0,0022	Grunty orne	110,00				
		61/1	Chociszewo	0,0016	0,0016	Grunty rolne zabudowane	80,00				
	59395/4	55/5	Chociszewo	0,0003	0,0003	sady	15,00				
		187/5	Chociszewo	0,0025	0,0025	Grunty orne	125,00				
		58/1	Chociszewo	0,0078	0,0078	sady	390,00				
		63/1	Chociszewo	0,0038	0,0038	Grunty rolne zabudowane	190,00				
		194/1	Chociszewo	0,0042	0,0042	Grunty orne	210,00				
		56/1	Chociszewo	0,0066	0,0066	sady	330,00				
		186/1	Chociszewo	0,0042	0,0029	Grunty rolne zabudowane	210,00				
		191/1	Chociszewo	0,0019	0,0019	Grunty orne	95,00				
		60/1	Chociszewo	0,0053	0,0053	Grunty rolne zabudowane	265,00				
		62/5	Chociszewo	0,0041	0,0021	Grunty rolne zabudowane	200,00				
				0,0020	0,0020	sady					
		190/1	Chociszewo	0,0046	0,0023	Grunty rolne zabudowane	230,00				
		192/1	Chociszewo	0,0021	0,0021	sady	105,00				
		51/1	Chociszewo	0,0006	0,0006	Tereny komunikacyjne	30,00				
		182/1	Chociszewo	0,0106	0,0106	Tereny komunikacyjne	530,00				
		183/1	Chociszewo	0,0005	0,0005	Tereny komunikacyjne	25,00				
		62/7	Chociszewo	0,0007	0,0007	Grunty rolne zabudowane	35,00				

Działki pod drogami powiatowymi (bezpłatne gospodarowanie Zarząd do czasu przekazania działek w trybie Zarząd na rzecz Powiatowego Zarządu Drog w Płońsku)

Zarząd Powiatu Płońskiego

W bezpośrednim gospodarowaniu

Nieruchomość											Je	organizacyjna	Uwagi
Lp	Nr księgi wieczystej (PL1)	Nr działki wg ewidencji gruntów	Położenie	Powierzchnia w ha	Powierzchnia użytku w ha	Oznaczenie użytku wg EGIB	Wartość nieruchomości (gruntu) w zł	Prawo do nieruchomości i...-ujące powiatowej jednostce organizacyjnej, powiatowej osobie prawnej oraz innym jednostkom lub osobom prawnym	Nazwa i adres jednostki	Uwagi			
1	2	3	4	5	6	7	8	9	10	11			
	59369/4	64/1	Chociszewo	0,0005	0,0005	sady	25,00						
		66/1	Chociszewo	0,1370	0,1370	sady	6 850,00						
		162/9	Chociszewo	0,0044	0,0040	Grunty zadrzewione i zakrzewione	220,00						
		59/1	Chociszewo	0,0088	0,0088	Grunty rolne zabudowane	440,00						
		189/1	Chociszewo	0,0041	0,0020	Grunty orne	205,00						
		54/1	Chociszewo	0,0053	0,0021	sady	265,00						
	59369/4	184/1	Chociszewo	0,0123	0,0020	Grunty rolne zabudowane	615,00						
		193/1	Chociszewo	0,0030	0,0123	Grunty orne	150,00						
		5/1	Nieborzyn	0,0439	0,0030	Grunty rolne zabudowane	150,00						
		6/1	Nieborzyn	0,0008	0,0268	grunty orne	2 195,00						
	53669/4	15/1	Nieborzyn	0,0401	0,0171	Tereny komunikacyjne	40,00						
					0,0133	grunty orne	2 005,00						
					0,0268	sady							
	53669/4	17/1	Nieborzyn	0,0416	0,0321	grunty orne	2 080,00						
					0,0095	sady							
	53669/4	18/1	Nieborzyn	0,0014	0,0014	Tereny komunikacyjne	70,00						
					0,0009	sady							
	53669/4	26/3	Nieborzyn	0,0162	0,0073	Tereny komunikacyjne	810,00						
					0,0073	parkingowa							
					0,0080	sady							
	53669/4	26/5	Nieborzyn	0,0004	0,0004	parkingowa	20,00						
					0,0047	grunty rolne zabudowane							
	53669/4	28/1	Nieborzyn	0,0172	0,0111	grunty orne	860,00						
					0,0014	sady							
	53669/4	29/1	Nieborzyn	0,0008	0,0008	Tereny komunikacyjne	40,00						
					0,0058	grunty rolne zabudowane							
	53669/4	35/3	Nieborzyn	0,0265	0,0009	grunty orne	1 325,00						
					0,0198	sady							
	53669/4	35/5	Nieborzyn	0,0113	0,0113	grunty orne	565,00						
	53669/4	36/1	Nieborzyn	0,0015	0,0015	Tereny komunikacyjne	75,00						
					0,0091	grunty rolne zabudowane							
	53669/4	45/1	Nieborzyn	0,0315	0,0097	grunty orne	1 575,00						
					0,0127	sady							
	53669/4	49/3	Nieborzyn	0,0016	0,0016	Tereny komunikacyjne	80,00						
					0,0051	grunty rolne zabudowane							
	53669/4	73/1	Nieborzyn	0,0246	0,0085	grunty orne	1 230,00						
					0,0110	sady							
	53669/4	75/1	Nieborzyn	0,0475	0,0042	grunty rolne zabudowane	2 375,00						
					0,0333	sady							
					0,0100	grunty orne							
	53669/4	76/1	Nieborzyn	0,0125	0,0125	sady	625,00						
	53669/4	77/1	Nieborzyn	0,0075	0,0075	grunty orne	375,00						
	53669/4	78/1	Nieborzyn	0,0081	0,0081	grunty orne	405,00						
	53669/4	79/1	Nieborzyn	0,0073	0,0073	grunty orne	365,00						
		80/1	Nieborzyn	0,0128	0,0128	sady	640,00						
	53669/4	86/1	Nieborzyn	0,0015	0,0015	tereny komunikacyjne	75,00						
	53669/4	87/1	Nieborzyn	0,0037	0,0019	grunty zadrzewione i zakrzewione	185,00						
					0,0018	grunty orne							
	53669/4	90/1	Nieborzyn	0,0047	0,0047	grunty rolne zabudowane	235,00						
	53669/4	91/8	Nieborzyn	0,0360	0,0360	grunty orne	1 800,00						
	53669/4	91/12	Nieborzyn	0,0022	0,0022	grunty orne	110,00						
	53669/4	101/2	Nieborzyn	0,0167	0,0167	niezyski	835,00						
	53669/4	102/1	Nieborzyn	0,0228	0,0228	grunty orne	1 140,00						

W bezzpośrednim gospodarowaniu

Zarząd Powiatu Pionoskiego

Działki pod drogami powiatowymi (bezzpośrednie gospodarowanie Zarządu do czasu przekazania działek w twój zarząd na rzecz Powiatowego Zarządu Dróg w Pionosku)

Lp	Nr księgi wieczystej (PL1L)		Nr działki wg ewidencji gruntów	Nieruchomość		Powierzchnia w ha	Powierzchnia użytku w ha	Oznaczenie użytku wg EGIB	Wartość nieruchomości (gruntu) w zł	Jedn		Uwagi
	2	1		4	5					6	7	
	53689/4	105/1	Nieborzyn	0,3689	0,3689	Tereny komunikacyjne	grunty orne	1 845,00				
	53689/4	106/1	Nieborzyn	0,0009	0,0009	Tereny komunikacyjne		45,00				
	50660/0	25/3	Zukowo	0,0317	0,0317	Tereny komunikacyjne		1 585,00				
	50660/0	26/5	Zukowo	0,0162	0,0162	Tereny komunikacyjne		810,00				
	50660/0	40/1	Zukowo	0,0134	0,0134	Tereny komunikacyjne		670,00				
	50660/0	40/2	Zukowo	0,0065	0,0065	Tereny komunikacyjne		325,00				
	50660/0	43/1	Zukowo	0,0071	0,0071	Tereny komunikacyjne		355,00				
	50660/0	43/2	Zukowo	0,0004	0,0004	Tereny komunikacyjne		20,00				
	50660/0	44/3	Zukowo	0,0171	0,0171	Tereny komunikacyjne		855,00				
	50660/0	45/1	Zukowo	0,0214	0,0214	Tereny komunikacyjne		1 070,00				
	58075/8	127/18	Jędrzejewo	0,0873	0,0873	Tereny komunikacyjne		4 365,00				
	59047/0	142/2	ilino	0,0137	0,0137	Tereny komunikacyjne		2 303,00				
		141/1	Arcelin	1,3608	1,3608	Tereny komunikacyjne		40 824,00				
		141/1	Rzy	0,0244	0,0244	Tereny komunikacyjne		1 530,00				
	38366/9	369/23	Baboszewo	0,0762	0,0762	Tereny komunikacyjne		4 801,00				
	38366/9	370/8	Baboszewo	0,0156	0,0156	Tereny komunikacyjne		983,00				
	38366/9	370/6	Baboszewo	0,0507	0,0507	Tereny komunikacyjne		3 194,00				
	38366/9	433/4	Baboszewo	0,0348	0,0348	Tereny komunikacyjne		2 192,00				
	38366/9	459/4	Baboszewo	0,0018	0,0018	Tereny komunikacyjne		113,00				
	38366/9	1096/32	Baboszewo	0,0072	0,0072	Tereny komunikacyjne		454,00				
	38366/9	1096/33	Baboszewo	0,0035	0,0035	Tereny komunikacyjne		221,00				
	38366/9	97/16	Brzeście Samo	0,1486	0,1486	Tereny komunikacyjne		9 362,00				
	38366/9	97/18	Brzeście Samo	0,0094	0,0094	Tereny komunikacyjne		592,00				
	38366/9	97/20	Brzeście Samo	0,0032	0,0032	Tereny komunikacyjne		202,00				
	38366/9	97/22	Brzeście Samo	0,0118	0,0118	Tereny komunikacyjne		743,00				
	38366/9	97/24	Brzeście Samo	0,0153	0,0153	Tereny komunikacyjne		964,00				
	38366/9	97/26	Brzeście Samo	0,0288	0,0288	Tereny komunikacyjne		1 614,00				
		22/1	Korzybie	0,0791	0,0791	Tereny komunikacyjne		4 883,00				
	38366/9	23/1	Korzybie	0,0085	0,0085	Tereny komunikacyjne		536,00				
	38366/9	33/3	Korzybie	0,0240	0,0240	Tereny komunikacyjne		1 512,00				
	38366/9	34/3	Korzybie	0,0441	0,0441	Tereny komunikacyjne		2 776,00				
	38366/9	48/4	Korzybie	0,0034	0,0034	Tereny komunikacyjne		214,00				
	48/6	48/2	Korzybie	0,0149	0,0149	Tereny komunikacyjne		939,00				
	50/10	50/12	Korzybie	0,0012	0,0012	Tereny komunikacyjne		76,00				
	50/14	50/16	Korzybie	0,0140	0,0140	Tereny komunikacyjne		892,00				
	50/16	50/18	Korzybie	0,0916	0,0916	Tereny komunikacyjne		5 771,00				
	38366/9	55/3	Korzybie	0,0009	0,0009	Tereny komunikacyjne		57,00				
	38366/9	56/1	Korzybie	0,0062	0,0062	Tereny komunikacyjne		391,00				
	38366/9	56/3	Korzybie	0,0599	0,0599	Tereny komunikacyjne		3 774,00				
	38366/9	57/1	Korzybie	0,0365	0,0365	Tereny komunikacyjne		2 300,00				
		55/3	Korzybie	0,1361	0,1361	Tereny komunikacyjne		8 574,00				
		56/1	Korzybie	0,0083	0,0083	Tereny komunikacyjne		523,00				
		56/3	Korzybie	0,0050	0,0050	Tereny komunikacyjne		5 210,00				
		57/1	Korzybie	0,0128	0,0128	Tereny komunikacyjne		806,00				
		58/1	Korzybie	0,2145	0,2145	Tereny komunikacyjne		13 514,00				
		22/9	Zbyszyno Wielkie	0,0751	0,0751	Tereny komunikacyjne		4 731,00				
		23/1	Zbyszyno Wielkie	0,0142	0,0142	Tereny komunikacyjne		895,00				
		24/1	Zbyszyno Wielkie	0,0115	0,0115	Tereny komunikacyjne		725,00				
		25/1	Zbyszyno Wielkie	0,0097	0,0097	Tereny komunikacyjne		611,00				
		26/1	Zbyszyno Wielkie	0,0098	0,0098	Tereny komunikacyjne		617,00				
		34/1	Zbyszyno Wielkie	0,0051	0,0051	Tereny komunikacyjne		321,00				
		35/1	Zbyszyno Wielkie	0,0026	0,0026	Tereny komunikacyjne		164,00				
		67/1	Zbyszyno Wielkie	0,0021	0,0021	Tereny komunikacyjne		132,00				
		68/1	Zbyszyno Wielkie	0,0206	0,0206	Tereny komunikacyjne		1 296,00				
		69/1	Zbyszyno Wielkie	0,0271	0,0271	Tereny komunikacyjne		1 707,00				

Działki pod drogami powiatowymi (bezpośrednie gospodarowanie Zarząd do czasu przekazania działek w trywie zarząd na rzecz Powiatowego Zarządu Dróg w Płońsku)

Zarząd Powiatu Płońskiego

W bezpośrednim gospodarowaniu

Lp	Nr księgi wieczystej (Pl.1)	Nr działki wg ewidencji gruntów	Położenie	Powierzchnia w ha	Powierzchnia użytku w ha	Oznaczenie użytku wg EGIB	Wartość nieruchomości (gruntu) w zł	Prawo do nieruchomości 1.-7.---Julce powiatowej jednostce osobie prawnej oraz innym jednostkom lub osobom prawnym	Nazwa i adres jednostki	Uwagi
1	2	3	4	5	6	7	8	9	10	11
		70/1	Zbyzeczno Wielkie	0,0282	0,0282	Tereny komunikacyjne	1 777,00			
	38366/9	71/1	Zbyzeczno Wielkie	0,0588	0,0588	Tereny komunikacyjne	3 704,00			
	38366/9	72/2	Zbyzeczno Wielkie	0,0286	0,0286	Tereny komunikacyjne	1 814,00			
	38366/9	73/1	Zbyzeczno Wielkie	0,0221	0,0221	Tereny komunikacyjne	4 568,00			
	38366/9	90/4	Zbyzeczno Wielkie	0,0472	0,0472	Tereny komunikacyjne	2 974,00			
	38366/9	98/1	Zbyzeczno Wielkie	0,0131	0,0131	Tereny komunikacyjne	825,00			
	38366/9	99/1	Zbyzeczno Wielkie	0,0115	0,0115	Tereny komunikacyjne	725,00			
	38366/9	100/1	Zbyzeczno Wielkie	0,0111	0,0111	Tereny komunikacyjne	699,00			
	38366/9	101/1	Zbyzeczno Wielkie	0,0094	0,0094	Tereny komunikacyjne	592,00			
	38366/9	102/1	Zbyzeczno Wielkie	0,0156	0,0156	Tereny komunikacyjne	963,00			
	38366/9	103/1	Zbyzeczno Wielkie	0,0176	0,0176	Tereny komunikacyjne	1 109,00			
	38366/9	104/1	Zbyzeczno Wielkie	0,0338	0,0338	Tereny komunikacyjne	2 129,00			
	38366/9	105/1	Zbyzeczno Wielkie	0,0394	0,0394	Tereny komunikacyjne	2 482,00			
	38366/9	106/3	Zbyzeczno Wielkie	0,0459	0,0459	Tereny komunikacyjne	2 882,00			
	38366/9	107/1	Zbyzeczno Wielkie	0,0001	0,0001	Tereny komunikacyjne	6,00			
	38366/9	107/2	Zbyzeczno Wielkie	0,0600	0,0600	Tereny komunikacyjne	3 780,00			
	38366/9	108/6	Zbyzeczno Wielkie	0,0001	0,0001	Tereny komunikacyjne	6,00			
		127/5	Zbyzeczno Wielkie	0,1020	0,1020	Tereny komunikacyjne	6 426,00			
		127/3	Zbyzeczno Wielkie	0,1679	0,1679	Tereny komunikacyjne	10 578,00			
		128/1	Zbyzeczno Wielkie	0,1686	0,1686	Tereny komunikacyjne	10 622,00			
		130/1	Zbyzeczno Wielkie	0,0714	0,0714	Tereny komunikacyjne	4 498,00			
	38366/9	134/1	Zbyzeczno Wielkie	0,0052	0,0052	Tereny komunikacyjne	328,00			
		135/1	Zbyzeczno Wielkie	0,1531	0,1531	Tereny komunikacyjne	9 645,00			
	38366/9	136/1	Zbyzeczno Wielkie	0,1205	0,1205	Tereny komunikacyjne	7 592,00			
		137/1	Zbyzeczno Wielkie	0,0761	0,0761	Tereny komunikacyjne	4 794,00			
	38366/9	62/1	Dzierżazna	0,0007	0,0007	Tereny komunikacyjne	44,00			
	38366/9	65/5	Dzierżazna	0,0541	0,0541	Tereny komunikacyjne	3 408,00			
		65/7	Dzierżazna	0,0757	0,0757	Tereny komunikacyjne	4 789,00			
		69/9	Dzierżazna	0,3915	0,3915	Tereny komunikacyjne	24 665,00			
	38366/9	66/1	Dzierżazna	0,0129	0,0129	Tereny komunikacyjne	813,00			
	38366/9	68/2/5	Dzierżazna	0,0010	0,0010	Tereny komunikacyjne	63,00			
	38366/9	68/2/3	Dzierżazna	0,0076	0,0076	Tereny komunikacyjne	479,00			
	38366/9	68/2/3	Dzierżazna	0,0361	0,0361	Tereny komunikacyjne	2 274,00			
		68/2/1	Dzierżazna	0,0199	0,0199	Tereny komunikacyjne	1 254,00			
		68/1/9	Dzierżazna	0,0135	0,0135	Tereny komunikacyjne	851,00			
	38366/9	68/1/6	Dzierżazna	0,0181	0,0181	Tereny komunikacyjne	1 140,00			
	38366/9	68/1/7	Dzierżazna	0,0355	0,0355	Tereny komunikacyjne	2 236,00			
	38366/9	126/1	Dzierżazna	0,0319	0,0319	Tereny komunikacyjne	2 010,00			
	38366/9	128/3	Dzierżazna	0,0007	0,0007	Tereny komunikacyjne	44,00			
	38366/9	129/1/4	Dzierżazna	0,0008	0,0008	Tereny komunikacyjne	50,00			
	38366/9	129/1/2	Dzierżazna	0,0163	0,0163	Tereny komunikacyjne	1 027,00			
	38366/9	129/1/0	Dzierżazna	0,0023	0,0023	Tereny komunikacyjne	145,00			
	38366/9	131/4	Dzierżazna	0,0550	0,0550	Tereny komunikacyjne	3 465,00			
	38366/9	131/6	Dzierżazna	0,0363	0,0363	Tereny komunikacyjne	2 287,00			
	38366/9	131/8	Dzierżazna	0,0087	0,0087	Tereny komunikacyjne	548,00			
	38366/9	132/1	Dzierżazna	0,0528	0,0528	Tereny komunikacyjne	3 326,00			
	38366/9	135/1	Dzierżazna	0,0015	0,0015	Tereny komunikacyjne	95,00			
		136/1	Dzierżazna	0,0197	0,0197	Tereny komunikacyjne	1 241,00			
		138/3	Dzierżazna	0,0084	0,0084	Tereny komunikacyjne	529,00			
	38366/9	140/1	Dzierżazna	0,0325	0,0325	Tereny komunikacyjne	2 048,00			
	38366/9	141/3	Dzierżazna	0,0258	0,0258	Tereny komunikacyjne	1 625,00			
	38366/9	141/5	Dzierżazna	0,0255	0,0255	Tereny komunikacyjne	1 606,00			
	38366/9	142/4	Dzierżazna	0,0278	0,0278	Tereny komunikacyjne	1 751,00			

W bezpośrednim gospodarowaniu

Zarząd Powiatu Polskiego

Działki pod drogami powiatowymi
bezpśrednie gospodarowanie Zarządu do czasu
przekazania działek w Inwety zarząd
na rzecz Powiatowego Zarządu Dróg w Polsce)

Lp	Nieruchomość						Jedn. organizacyjna		Uwagi	
	Nr księgi wieczystej (PL1L)	Nr działki wg ewidencji gruntów	Położenie	Powierzchnia w ha	Powierzchnia użytku w ha	Oznaczenie użytku wg EGİB	Wartość nieruchomości (gruntu) w zł	Prawo do nieruchomości przysługujące powiatowej jednostce organizacyjnej, powiatowej osobie prawnej oraz innym jednostkom lub osobom prawnym		Nazwa i adres jednostki
1	2	3	4	5	6	7	8	9	10	11
	38366/9	142/6	Dzierżaznia	0,0316	0,0316	Tereny komunikacyjne	1 991,00			
	38366/9	142/8	Dzierżaznia	0,0244	0,0244	Tereny komunikacyjne	1 537,00			
		143/1	Dzierżaznia	0,0170	0,0170	Tereny komunikacyjne	1 071,00			
	38366/9	144/1	Dzierżaznia	0,0222	0,0222	Tereny komunikacyjne	1 399,00			
		212/1	Dzierżaznia	0,0485	0,0485	Tereny komunikacyjne	3 056,00			
	38366/9	32/3	Nowa Dzierżaznia	0,0208	0,0208	Tereny komunikacyjne	1 310,00			
	38366/9	32/5	Nowa Dzierżaznia	0,1429	0,1429	Tereny komunikacyjne	9 003,00			
	38366/9	33/1	Nowa Dzierżaznia	0,0145	0,0145	Tereny komunikacyjne	914,00			
	38366/9	44/1	Nowa Dzierżaznia	0,1748	0,1748	Tereny komunikacyjne	11 012,00			
	38366/9	51/1	Nowa Dzierżaznia	0,1896	0,1896	Tereny komunikacyjne	11 945,00			
	38366/9	52/1	Nowa Dzierżaznia	0,0019	0,0019	Tereny komunikacyjne	120,00			
	38366/9	60/1	Nowa Dzierżaznia	0,2503	0,2503	Tereny komunikacyjne	15 769,00			
	38366/9	68/1	Nowa Dzierżaznia	0,0055	0,0055	Tereny komunikacyjne	347,00			
	38366/9	73/1	Nowa Dzierżaznia	0,1898	0,1898	Tereny komunikacyjne	11 957,00			
	38366/9	74/1	Nowa Dzierżaznia	0,0516	0,0516	Tereny komunikacyjne	3 251,00			
	38366/9	77/1	Nowa Dzierżaznia	0,0175	0,0175	Tereny komunikacyjne	1 103,00			
	38366/9	78/3	Nowa Dzierżaznia	0,1006	0,1006	Tereny komunikacyjne	6 338,00			
	38366/9	78/5	Nowa Dzierżaznia	0,0217	0,0217	Tereny komunikacyjne	1 367,00			
	38366/9	80/1	Nowa Dzierżaznia	0,0869	0,0869	Tereny komunikacyjne	5 475,00			
	38366/9	82/1	Nowa Dzierżaznia	0,1409	0,1409	Tereny komunikacyjne	8 877,00			
	38366/9	83/1	Nowa Dzierżaznia	0,0028	0,0028	Tereny komunikacyjne	176,00			
	38366/9	84/3	Nowa Dzierżaznia	0,0004	0,0004	Tereny komunikacyjne	25,00			
	38366/9	84/5	Nowa Dzierżaznia	0,1575	0,1575	Tereny komunikacyjne	9 923,00			
	38366/9	92/1	Nowa Dzierżaznia	0,0016	0,0016	Tereny komunikacyjne	101,00			
	38366/9	93/3	Nowa Dzierżaznia	0,0010	0,0010	Tereny komunikacyjne	63,00			
	38366/9	93/5	Nowa Dzierżaznia	0,1211	0,1211	Tereny komunikacyjne	7 629,00			
	38366/9	94/1	Nowa Dzierżaznia	0,0233	0,0233	Tereny komunikacyjne	1 468,00			
	38366/9	95/1	Nowa Dzierżaznia	0,0233	0,0233	Tereny komunikacyjne	1 468,00			
	38366/9	107/1	Nowa Dzierżaznia	0,0022	0,0022	Tereny komunikacyjne	139,00			
	38366/9	114/1	Nowa Dzierżaznia	0,0025	0,0025	Tereny komunikacyjne	158,00			
	38366/9	115/1	Nowa Dzierżaznia	0,1127	0,1127	Tereny komunikacyjne	7 100,00			
		117/1	Nowa Dzierżaznia	0,0035	0,0035	Tereny komunikacyjne	221,00			
	38366/9	118/1	Nowa Dzierżaznia	0,0839	0,0839	Tereny komunikacyjne	5 286,00			
	38366/9	119/3	Nowa Dzierżaznia	0,0867	0,0867	Tereny komunikacyjne	5 462,00			
	38366/9	37/1	Nowe Sarnowo	0,1292	0,1292	Tereny komunikacyjne	8 140,00			
	38366/9	130/4	Nowe Sarnowo	0,0465	0,0465	Tereny komunikacyjne	2 930,00			
	38366/9	152/7	Nowe Sarnowo	0,0025	0,0025	Tereny komunikacyjne	158,00			
	38366/9	153/4	Nowe Sarnowo	0,1087	0,1087	Tereny komunikacyjne	6 848,00			
	38366/9	154/5	Nowe Sarnowo	0,0191	0,0191	Tereny komunikacyjne	1 203,00			
	38366/9	216/1	Nowe Sarnowo	0,0022	0,0022	Tereny komunikacyjne	139,00			
	38366/9	6/10	Nowe Kucice	0,0022	0,0022	Tereny komunikacyjne	139,00			
		21/9	Nowe Kucice	0,0028	0,0028	Tereny komunikacyjne	176,00			
		21/11	Nowe Kucice	0,1698	0,1698	Tereny komunikacyjne	10 697,00			
		22/3	Nowe Kucice	0,0024	0,0024	Tereny komunikacyjne	151,00			
		22/5	Nowe Kucice	0,2852	0,2852	Tereny komunikacyjne	17 968,00			
		24/5	Nowe Kucice	0,0001	0,0001	Tereny komunikacyjne	6,00			
	38366/9	24/7	Nowe Kucice	0,1370	0,1370	Tereny komunikacyjne	8 631,00			
		24/9	Nowe Kucice	0,1436	0,1436	Tereny komunikacyjne	9 046,80			
	38366/9	26/2	Nowe Kucice	0,0026	0,0026	Tereny komunikacyjne	164,00			
	38366/9	27/1	Nowe Kucice	0,0019	0,0019	Tereny komunikacyjne	120,00			
	38366/9	32/1	Nowe Kucice	0,0148	0,0148	Tereny komunikacyjne	932,00			
	38366/9	34/3	Nowe Kucice	0,0446	0,0446	Tereny komunikacyjne	2 810,00			
	38366/9	36/2	Nowe Kucice	0,0366	0,0366	Tereny komunikacyjne	2 306,00			
	38366/9	37/3	Nowe Kucice	0,0463	0,0463	Tereny komunikacyjne	2 917,00			
	38366/9	38/2	Nowe Kucice	0,0099	0,0099	Tereny komunikacyjne	624,00			
	38366/9	39/2	Nowe Kucice	0,0162	0,0162	Tereny komunikacyjne	1 021,00			
								W bezpośrednim gospodarowaniu	Zarząd Powiatu Płońskiego	Działki pod drogami powiatowymi (bezpośrednie gospodarowanie Zarządu do czasu przekazania działek w trybie zarząd na rzecz Powiatowego Zarządu Dróg w Płońsku)

Lp	Nr księgi wieczystej (PL.L)	Nr działki wg ewidencji gruntów	Położenie	Nieruchomość		Oznaczenie użytku wg EGIB	Wartość nieruchomości (gruntu) w zł	Prawo do nieruchomości powiatowej jednostce organizacyjnej, powiatowej osobie prawnej oraz innym jednostkom lub osobom prawnym	Nazwa i adres jednostki	Uwagi
				Powierzchnia w ha	Powierzchnia użytku w ha					
38366/9	40/1		Nowa Kucice	0,0477	0,0477	Tereny komunikacyjne	3 005,00			
38366/9	42/2		Nowa Kucice	0,0210	0,0210	Tereny komunikacyjne	1 323,00			
38366/9	43/1		Nowa Kucice	0,0207	0,0207	Tereny komunikacyjne	1 304,00			
38366/9	45/2		Nowa Kucice	0,0076	0,0076	Tereny komunikacyjne	479,00			
38366/9	46/1		Nowa Kucice	0,0291	0,0291	Tereny komunikacyjne	1 833,00			
38366/9	48/2		Nowa Kucice	0,0090	0,0090	Tereny komunikacyjne	567,00			
38366/9	50/1		Nowa Kucice	0,0330	0,0330	Tereny komunikacyjne	2 079,00			
38366/9	52/2		Nowa Kucice	0,0097	0,0097	Tereny komunikacyjne	611,00			
38366/9	53/1		Nowa Kucice	0,0260	0,0260	Tereny komunikacyjne	1 638,00			
38366/9	55/2		Nowa Kucice	0,0085	0,0085	Tereny komunikacyjne	536,00			
38366/9	56/2		Nowa Kucice	0,0433	0,0433	Tereny komunikacyjne	2 728,00			
38366/9	61/2		Nowa Kucice	0,0191	0,0191	Tereny komunikacyjne	1 203,00			
38366/9	62/1		Nowa Kucice	0,0262	0,0262	Tereny komunikacyjne	1 651,00			
38366/9	64/2		Nowa Kucice	0,0234	0,0234	Tereny komunikacyjne	1 474,00			
38366/9	65/1		Nowa Kucice	0,0190	0,0190	Tereny komunikacyjne	1 197,00			
38366/9	67/4		Nowa Kucice	0,0304	0,0304	Tereny komunikacyjne	1 915,00			
38366/9	122/3		Nowa Kucice	0,0206	0,0206	Tereny komunikacyjne	1 298,00			
38366/9	127/2		Nowa Kucice	0,0602	0,0602	Tereny komunikacyjne	3 793,00			
38366/9	128/3		Nowa Kucice	0,0811	0,0811	Tereny komunikacyjne	5 109,00			
38366/9	136/2		Nowa Kucice	0,0545	0,0545	Tereny komunikacyjne	3 434,00			
38366/9	137/3		Nowa Kucice	0,0803	0,0803	Tereny komunikacyjne	5 069,00			
38366/9	140/1		Nowa Kucice	0,0533	0,0533	Tereny komunikacyjne	3 358,00			
38366/9	141/1		Nowa Kucice	0,0625	0,0625	Tereny komunikacyjne	3 938,00			
38366/9	144/5		Nowa Kucice	0,0256	0,0256	Tereny komunikacyjne	1 613,00			
38366/9	144/3		Nowa Kucice	0,0259	0,0259	Tereny komunikacyjne	1 632,00			
38366/9	145/5		Nowa Kucice	0,0223	0,0223	Tereny komunikacyjne	1 405,00			
38366/9	148/1		Nowa Kucice	0,0486	0,0486	Tereny komunikacyjne	3 062,00			
38366/9	149/3		Nowa Kucice	0,0046	0,0046	Tereny komunikacyjne	290,00			
38366/9	149/5		Nowa Kucice	0,0473	0,0473	Tereny komunikacyjne	2 980,00			
38366/9	151/1		Nowa Kucice	0,0258	0,0258	Tereny komunikacyjne	1 625,00			
38366/9	152/1		Nowa Kucice	0,0161	0,0161	Tereny komunikacyjne	1 014,00			
38366/9	155/1		Nowa Kucice	0,0353	0,0353	Tereny komunikacyjne	2 224,00			
38366/9	159/1		Nowa Kucice	0,0220	0,0220	Tereny komunikacyjne	1 385,00			
38366/9	8/1		PGR Kucice	0,2481	0,2481	Tereny komunikacyjne	15 630,00			
38366/9	27/9		PGR Kucice	0,1695	0,1695	Tereny komunikacyjne	10 679,00			
38366/9	33/1		Korzybie	0,2027	0,2027	Tereny komunikacyjne	12 770,00			
38366/9	53		Korzybie	0,0200	0,0200	grunty orne	1 260,00			
38366/9	54		Korzybie	0,0200	0,0200	Tereny komunikacyjne	1 260,00			
38366/9	94/1/0		Brody	0,0224	0,0224	Tereny komunikacyjne	1 210,00			
38366/9	94/1/3		Brody	0,0204	0,0204	Tereny komunikacyjne	1 102,00			
38366/9	94/1/3		Brody	0,0148	0,0148	Tereny komunikacyjne	800,00			
38366/9	94/3/5		Brody	0,0060	0,0060	Tereny komunikacyjne	324,00			
38366/9	1388/11		Płońsk	1,4789	1,4789	Tereny komunikacyjne	1 079 597,00			
60986/4	226/10		Zabuki	0,0327	0,0327	Tereny komunikacyjne	2 822,00			
60986/4	103/7		Zabuki	0,0603	0,0603	Tereny komunikacyjne	5 204,00			
198/2	198/2		Płońsk	0,9186	0,9186	Tereny komunikacyjne	670 578,00			
302/1	302/1		Szczepkowo	0,0802	0,0802	Tereny komunikacyjne	2 406,00			
303/3	303/3		Szczepkowo	0,0163	0,0163	Tereny komunikacyjne	489,00			
60502/8	10		PGR Kucice	0,5400	0,5400	Tereny komunikacyjne	7 262,47			
60502/8	2/1		Dalinówek	0,0187	0,0187	Tereny komunikacyjne	761,00			
60502/8	3/1		Dalinówek	0,0037	0,0037	Tereny komunikacyjne	151,00			

W bezpośrednim gospodarowaniu

Zarząd Powiatu Płońskiego

Działki pod drogami powiatowymi (bezpośrednie gospodarowanie Zarządu do czasu przekazania działek w twój zarząd na rzecz Powiatowego Zarządu Drog w Płońsku)

Lp	Nieruchomość						Jedn	rganizacyjna	Uwagi	
	Nr księgi wieczystej (PL1L)	Nr działki wg ewidencji gruntów	Położenie	Powierzchnia w ha	Powierzchnia użytku w ha	Oznaczenie użytku wg EGiB	Wartość nieruchomości (gruntu) w zł	Prawo do nieruchomości przysługujące powiatowej jednostce organizacyjnej, powiatowej osobie prawnej oraz innym jednostkom lub osobom prawnym		Nazwa i adres jednostki
1	2	3	4	5	6	7	8	9	10	11
60502/8	5/1		Dalanówek	0,0087	0,0087	Tereny komunikacyjne	354,00			
60502/8	6/1		Dalanówek	0,0031	0,0031	Tereny komunikacyjne	126,00			
60502/8	8/1		Dalanówek	0,0223	0,0223	Tereny komunikacyjne	908,00			
60502/8	9/1		Dalanówek	0,0095	0,0095	Tereny komunikacyjne	387,00			
60502/8	11/1		Dalanówek	0,0213	0,0213	Tereny komunikacyjne	867,00			
60502/8	12/1		Dalanówek	0,0112	0,0112	Tereny komunikacyjne	456,00			
60502/8	15/1		Dalanówek	0,0038	0,0038	Tereny komunikacyjne	155,00			
60502/8	16/1		Dalanówek	0,0023	0,0023	Tereny komunikacyjne	94,00			
60502/8	18/1		Dalanówek	0,0077	0,0077	Tereny komunikacyjne	313,00			
60502/8	19/1		Dalanówek	0,0049	0,0049	Tereny komunikacyjne	199,00			
60502/8	20/1		Dalanówek	0,0075	0,0075	Tereny komunikacyjne	305,00			
60502/8	21/1		Dalanówek	0,0052	0,0052	Tereny komunikacyjne	212,00			
60502/8	26/1		Dalanówek	0,0400	0,0400	Tereny komunikacyjne	1 628,00			
60502/8	27/1		Dalanówek	0,0222	0,0222	Tereny komunikacyjne	904,00			
60502/8	28/1		Dalanówek	0,0073	0,0073	Tereny komunikacyjne	297,00			
60502/8	29/1		Dalanówek	0,0415	0,0415	Tereny komunikacyjne	1 689,00			
60502/8	38/1		Dalanówek	0,0159	0,0159	Tereny komunikacyjne	647,00			
60502/8	39/1		Dalanówek	0,0053	0,0053	Tereny komunikacyjne	216,00			
60502/8	40/1		Dalanówek	0,0062	0,0062	Tereny komunikacyjne	252,00			
60502/8	41/1		Dalanówek	0,0186	0,0186	Tereny komunikacyjne	757,00			
60502/8	42/1		Dalanówek	0,0231	0,0231	Tereny komunikacyjne	940,00			
60502/8	43/4		Dalanówek	0,0137	0,0137	Tereny komunikacyjne	558,00			
60502/8	50/2		Dalanówek	0,0262	0,0262	Tereny komunikacyjne	1 066,00			
60502/8	55/10		Dalanówek	0,0128	0,0128	Tereny komunikacyjne	521,00			
60502/8	55/12		Dalanówek	0,0084	0,0084	Tereny komunikacyjne	342,00			
60502/8	55/14		Dalanówek	0,0271	0,0271	Tereny komunikacyjne	1 103,00			
60502/8	70/4		Dalanówek	0,0093	0,0093	Tereny komunikacyjne	379,00			
60502/8	70/6		Dalanówek	0,0473	0,0473	Tereny komunikacyjne	1 925,00			
60502/8	83/1		Dalanówek	0,0495	0,0495	Tereny komunikacyjne	2 015,00			
60502/8	86/1		Dalanówek	0,0492	0,0492	Tereny komunikacyjne	2 002,00			
60502/8	87/6		Dalanówek	0,0025	0,0025	Tereny komunikacyjne	102,00			
60502/8	87/8		Dalanówek	0,1140	0,1140	Tereny komunikacyjne	4 640,00			
60502/8	93/1		Dalanówek	0,0404	0,0404	Tereny komunikacyjne	1 644,00			
	109/1		Dalanówek	0,0634	0,0634	Tereny komunikacyjne	2 580,00			
60502/8	113/1		Dalanówek	0,0489	0,0489	Tereny komunikacyjne	1 990,00			
60502/8	116/1		Dalanówek	0,0500	0,0500	Tereny komunikacyjne	2 035,00			
60502/8	118/14		Dalanówek	0,0090	0,0090	Tereny komunikacyjne	366,00			
60502/8	118/15		Dalanówek	0,0334	0,0334	Tereny komunikacyjne	1 360,00			
60502/8	157/1		Dalanówek	0,0005	0,0005	Tereny komunikacyjne	20,00			
60502/8	158/1		Dalanówek	0,0007	0,0007	Tereny komunikacyjne	28,00			
60502/8	159/1		Dalanówek	0,0014	0,0014	Tereny komunikacyjne	57,00			
60502/8	160/1		Dalanówek	0,0072	0,0072	Tereny komunikacyjne	293,00			
60502/8	162/1		Dalanówek	0,0026	0,0026	Tereny komunikacyjne	106,00			
60502/8	164/1		Dalanówek	0,0006	0,0006	Tereny komunikacyjne	24,00			
60502/8	165/1		Dalanówek	0,0007	0,0007	Tereny komunikacyjne	28,00			
	177/1		Dalanówek	0,0061	0,0061	Tereny komunikacyjne	248,00			
60502/8	178/1		Dalanówek	0,0090	0,0090	Tereny komunikacyjne	366,00			
	180/1		Dalanówek	0,0006	0,0006	Tereny komunikacyjne	24,00			
	34/1		Strachowo	0,0337	0,0337	Tereny komunikacyjne	1 372,00			
60502/8	45/9		Strachowo	0,0049	0,0049	Tereny komunikacyjne	199,00			
60502/8	45/10		Strachowo	0,1995	0,1995	Tereny komunikacyjne	8 120,00			
60502/8	45/12		Strachowo	0,0060	0,0060	Tereny komunikacyjne	244,00			
	51/6		Strachowo	0,0026	0,0026	Tereny komunikacyjne	106,00			
	51/8		Strachowo	0,0117	0,0117	Tereny komunikacyjne	476,00			
	52/3		Strachowo	0,0098	0,0098	Tereny komunikacyjne	399,00			
	54/5		Strachowo	0,0125	0,0125	Tereny komunikacyjne	509,00			

W bezpośrednim gospodarowaniu

Zarząd Powiatu Płońskiego

Działki pod drogami powiatowymi
(bezpośrednie gospodarowanie Zarządu do czasu
przekazania działek w trwały zarząd
na rzecz Powiatowego Zarządu Dróg w Płońsku)

Lp	Nr księgi wieczystej (PL1L)	Nr działki wg ewidencji gruntów	Nieruchomość			Powierzchnia użytku w ha	Oznaczenia użytku wg EGIB	Wartość nieruchomości (gruntu) w zł	Prawo do nieruchomości powiatowej jednostce organizacyjnej, powiatowej osobie prawnej oraz innym jednostkom lub osobom prawnym	Nazwa i adres jednostki	Uwagi
			Powierzchnia w ha	Powierzchnia użytku w ha	Polozenie						
1 2 3 4 5 6 7 8 9 10 11											
60502/8	54/7	Strachowo	0,0062	0,0062	Tereny komunikacyjne	252,00					
	54/9	Strachowo	0,0021	0,0021	Tereny komunikacyjne	85,00					
	60/1	Strachowo	0,0011	0,0011	Tereny komunikacyjne	45,00					
	62/1	Strachowo	0,0401	0,0401	Tereny komunikacyjne	1 632,00					
	64/6	Strachowo	0,0101	0,0101	Tereny komunikacyjne	411,00					
	64/8	Strachowo	0,0188	0,0188	Tereny komunikacyjne	765,00					
	66/1	Strachowo	0,0021	0,0021	Tereny komunikacyjne	85,00					
	69/5	Strachowo	0,0088	0,0088	Tereny komunikacyjne	358,00					
	69/7	Strachowo	0,0078	0,0078	Tereny komunikacyjne	317,00					
	69/9	Strachowo	0,0062	0,0062	Tereny komunikacyjne	252,00					
	70/1	Strachowo	0,0200	0,0200	Tereny komunikacyjne	814,00					
	71/5	Strachowo	0,0172	0,0172	Tereny komunikacyjne	700,00					
	71/7	Strachowo	0,0003	0,0003	Tereny komunikacyjne	12,00					
	71/9	Strachowo	0,0037	0,0037	Tereny komunikacyjne	151,00					
	72/3	Strachowo	0,0049	0,0049	Tereny komunikacyjne	199,00					
	72/5	Strachowo	0,0146	0,0146	Tereny komunikacyjne	594,00					
	80/37	Strachowo	0,0806	0,0806	Tereny komunikacyjne	3 280,00					
	114/1	Strachowo	0,1125	0,1125	Tereny komunikacyjne	4 579,00					
	60502/8	Strachowo	0,0005	0,0005	Tereny komunikacyjne	20,00					
	130/1	Strachowo	0,0047	0,0047	Tereny komunikacyjne	191,00					
	19/1	Szpondowo	0,0160	0,0160	Tereny komunikacyjne	651,00					
	20/1	Szpondowo	0,0031	0,0031	Tereny komunikacyjne	126,00					
	21/1	Szpondowo	0,0032	0,0032	Tereny komunikacyjne	130,00					
	116/1	Szpondowo	0,0241	0,0241	Tereny komunikacyjne	981,00					
	60502/8	Szpondowo	0,1391	0,1391	Tereny komunikacyjne	5 661,00					
	60502/8	Szpondowo	0,0008	0,0008	Tereny komunikacyjne	33,00					
	119/1	Szpondowo	0,0236	0,0236	Tereny komunikacyjne	961,00					
	60502/8	Szpondowo	0,0191	0,0191	Tereny komunikacyjne	777,00					
	121/3	Szpondowo	0,0162	0,0162	Tereny komunikacyjne	659,00					
	60502/8	Szpondowo	0,0093	0,0093	Tereny komunikacyjne	379,00					
	124/1	Szpondowo	0,0024	0,0024	Tereny komunikacyjne	98,00					
	60502/8	Szpondowo	0,0126	0,0126	Tereny komunikacyjne	513,00					
	148/1	Szpondowo	0,0064	0,0064	Tereny komunikacyjne	260,00					
	60502/8	Szpondowo	0,0075	0,0075	Tereny komunikacyjne	305,00					
	149/9	Szpondowo	0,0010	0,0010	Tereny komunikacyjne	41,00					
	149/11	Szpondowo	0,0178	0,0178	Tereny komunikacyjne	724,00					
	149/13	Szpondowo	0,0900	0,0900	Tereny komunikacyjne	3 663,00					
	60502/8	Szpondowo	0,0028	0,0028	Tereny komunikacyjne	114,00					
	181/1	Szpondowo	0,0161	0,0161	Tereny komunikacyjne	695,00					
	60502/8	Szpondowo	0,0107	0,0107	Tereny komunikacyjne	435,00					
	183/1	Szpondowo	0,0163	0,0163	Tereny komunikacyjne	663,00					
	60502/8	Szpondowo	0,0104	0,0104	Tereny komunikacyjne	423,00					
	188/3	Szpondowo	0,0003	0,0003	Tereny komunikacyjne	12,00					
	60502/8	Szpondowo	0,0059	0,0059	Tereny komunikacyjne	240,00					
	206/1	Szpondowo	0,0007	0,0007	Tereny komunikacyjne	28,00					
	60502/8	Szpondowo	0,0554	0,0554	Tereny komunikacyjne	2 255,00					
	252/3	Szpondowo	0,0687	0,0687	Tereny komunikacyjne	2 796,00					
	252/4	Szpondowo	0,0178	0,0178	Tereny komunikacyjne	724,00					
	297/13	Szpondowo	0,0057	0,0057	Tereny komunikacyjne	232,00					
	60502/8	Szpondowo	0,0044	0,0044	Tereny komunikacyjne	179,00					
	297/15	Szpondowo	0,0045	0,0045	Tereny komunikacyjne	183,00					
	297/17	Szpondowo	0,0046	0,0046	Tereny komunikacyjne	187,00					
	297/19	Szpondowo	0,0054	0,0054	Tereny komunikacyjne	220,00					
	297/21	Szpondowo	0,0080	0,0080	Tereny komunikacyjne	326,00					
	297/23	Szpondowo	0,0046	0,0046	Tereny komunikacyjne	4 515,00					
	297/11	Szpondowo	0,0336	0,0336	Tereny komunikacyjne	47 040,00					
	59331/8	Plotisk	0,0088	0,0088	Tereny komunikacyjne	8 638,00					
	60084/1	Plotisk									
	51524/2	Plotisk									
	439/12	Plotisk									

Dzięki pod drogami powiatowymi (bezpośrednie gospodarowanie Zarządu do czasu przekazania działek w twój zarząd na rzecz Powiatowego Zarządu Drog w Plotisku)

W bezpośrednim gospodarowaniu Zarząd Powiatu Plotiskiego

Lp	Nieruchomość						Jedn. organizacyjna		Uwagi	
	Nr księgi wieczystej (PL1L)	Nr działki wg ewidencji gruntów	Położenie	Powierzchnia w ha	Powierzchnia użytku w ha	Oznaczenie użytku wg EGIB	Wartość nieruchomości (gruntu) w zł	Prawo do nieruchomości przysługujące powiatowej jednostce organizacyjnej, powiatowej osobie prawnej oraz innym jednostkom lub osobom prawnym		Nazwa i adres jednostki
1	2	3	4	5	6	7	8	9	10	11
	57929/3	42/1	Wierzbica Pańska	0,0472	0,0472	Tereny komunikacyjne	1 624,00	W bezpośrednim gospodarowaniu	Zarząd Powiatu Płońskiego	Działki pod drogami powiatowymi (bezpśrednie gospodarowanie Zarządu do czasu przekazania działek w trwały zarząd na rzecz Powiatowego Zarządu Dróg w Płońsku)
		43/1	Wierzbica Pańska	0,0008	0,0008	Tereny komunikacyjne	28,00			
		44/1	Wierzbica Pańska	0,0810	0,0810	Tereny komunikacyjne	2 786,00			
		45	Wierzbica Pańska	0,8200	0,8200	Tereny komunikacyjne	28 208,00			
		46/1	Wierzbica Pańska	0,0757	0,0757	Tereny komunikacyjne	2 604,00			
		5/4	Wierzbica Szlachecka	0,0204	0,0204	Tereny komunikacyjne	702,00			
	57929/3	6/1	Wierzbica Szlachecka	0,0338	0,0338	Tereny komunikacyjne	1 163,00			
		8/1	Wierzbica Szlachecka	0,0389	0,0389	Tereny komunikacyjne	1 338,00			
	57929/3	9/9	Wierzbica Szlachecka	0,0152	0,0152	Tereny komunikacyjne	523,00			
	57929/3	9/11	Wierzbica Szlachecka	0,0506	0,0506	Tereny komunikacyjne	1 741,00			
	57929/3	10/1	Wierzbica Szlachecka	0,0130	0,0130	Tereny komunikacyjne	447,00			
	57929/3	11/1	Wierzbica Szlachecka	0,0496	0,0496	Tereny komunikacyjne	1 706,00			
		12/1	Wierzbica Szlachecka	0,0705	0,0705	Tereny komunikacyjne	2 425,00			
		13/1	Wierzbica Szlachecka	0,0014	0,0014	Tereny komunikacyjne	48,00			
	57929/3	14	Wierzbica Szlachecka	1,2800	1,2800	Tereny komunikacyjne	44 032,00			
		16/1	Wierzbica Szlachecka	0,0147	0,0147	Tereny komunikacyjne	506,00			
	57929/3	17/1	Wierzbica Szlachecka	0,0417	0,0417	Tereny komunikacyjne	1 434,00			
		18/1	Wierzbica Szlachecka	0,0497	0,0497	Tereny komunikacyjne	1 710,00			
		19/1	Wierzbica Szlachecka	0,0786	0,0786	Tereny komunikacyjne	2 704,00			
	57929/3	20/1	Wierzbica Szlachecka	0,0170	0,0170	Tereny komunikacyjne	585,00			
	57929/3	21/1	Wierzbica Szlachecka	0,0734	0,0734	Tereny komunikacyjne	2 525,00			
		22/1	Wierzbica Szlachecka	0,0824	0,0824	Tereny komunikacyjne	2 835,00			
		23/1	Wierzbica Szlachecka	0,0237	0,0237	Tereny komunikacyjne	815,00			
	57929/3	27/1	Wierzbica Szlachecka	0,0063	0,0063	Tereny komunikacyjne	217,00			
	57929/3	28/1	Wierzbica Szlachecka	0,0062	0,0062	Tereny komunikacyjne	213,00			
		30/1	Wierzbica Szlachecka	0,0434	0,0434	Tereny komunikacyjne	1 493,00			
		44/1	Wierzbica Szlachecka	0,0031	0,0031	Tereny komunikacyjne	107,00			
	57929/3	45/1	Wierzbica Szlachecka	0,0076	0,0076	Tereny komunikacyjne	261,00			
		54/9	Wierzbica Szlachecka	0,0296	0,0296	Tereny komunikacyjne	1 018,00			
		54/11	Wierzbica Szlachecka	0,0189	0,0189	Tereny komunikacyjne	650,00			
		54/13	Wierzbica Szlachecka	0,0006	0,0006	Tereny komunikacyjne	21,00			
	57929/3	55/1	Wierzbica Szlachecka	0,0152	0,0152	Tereny komunikacyjne	523,00			
	57929/3	2/3	Starczewo Wielkie	0,0184	0,0184	Tereny komunikacyjne	633,00			
	57929/3	2/5	Starczewo Wielkie	0,0046	0,0046	Tereny komunikacyjne	158,00			
		23/1	Starczewo Wielkie	0,0026	0,0026	Tereny komunikacyjne	89,00			
		24/1	Starczewo Wielkie	0,0047	0,0047	Tereny komunikacyjne	162,00			
		25/1	Starczewo Wielkie	0,0096	0,0096	Tereny komunikacyjne	330,00			
	57929/3	26/3	Starczewo Wielkie	0,0060	0,0060	Tereny komunikacyjne	206,00			
	57929/3	27/1	Starczewo Wielkie	0,0134	0,0134	Tereny komunikacyjne	461,00			
	57929/3	29/1	Starczewo Wielkie	0,0148	0,0148	Tereny komunikacyjne	509,00			
	57929/3	30/1	Starczewo Wielkie	0,0027	0,0027	Tereny komunikacyjne	93,00			
	57929/3	57/1	Starczewo Wielkie	0,0220	0,0220	Tereny komunikacyjne	757,00			
		58/1	Starczewo Wielkie	0,0085	0,0085	Tereny komunikacyjne	292,00			
		65/1	Starczewo Wielkie	0,0109	0,0109	Tereny komunikacyjne	375,00			
		70/3	Starczewo Wielkie	0,0046	0,0046	Tereny komunikacyjne	158,00			
	57929/3	73/1	Starczewo Wielkie	0,0721	0,0721	Tereny komunikacyjne	2 480,00			
		74/1	Starczewo Wielkie	0,0392	0,0392	Tereny komunikacyjne	1 348,00			
		75/1	Starczewo Wielkie	0,0180	0,0180	Tereny komunikacyjne	619,00			
		76/1	Starczewo Wielkie	0,0055	0,0055	Tereny komunikacyjne	189,00			
	57929/3	77/1	Starczewo Wielkie	0,0120	0,0120	Tereny komunikacyjne	413,00			
		97/1	Starczewo Wielkie	0,0137	0,0137	Tereny komunikacyjne	471,00			
	57929/3	98/3	Starczewo Wielkie	0,0007	0,0007	Tereny komunikacyjne	24,00			
		99/1	Starczewo Wielkie	0,0065	0,0065	Tereny komunikacyjne	224,00			
		101/1	Starczewo Wielkie	0,0990	0,0990	Tereny komunikacyjne	3 406,00			

Lp	Nr księgi wieczystej (P/L)	Nieruchomość				Powierzchnia użytku w ha	Oznaczenie użytku wg EGiB	Wartość nieruchomości (gruntu) w zł	Prawo do nieruchomości powiatowej jednostce organizacyjnej, powiatowej osobie prawnej lub innym jednostkom lub osobom prawnym	Nazwa i adres jednostki	Uwagi
		Nr działki wg ewidencji gruntów	Położenie	Powierzchnia w ha	Powierzchnia użytku w ha						
1	2	3	4	5	6	7	8	9	10	11	
	60716/1	104/1	Starczewo Wielkie	0,0001	0,0001	Tereny komunikacyjne	3,00				
	60716/1	105/1	Starczewo Wielkie	0,0078	0,0078	Tereny komunikacyjne	266,00				
	60716/1	106/1	Starczewo Wielkie	0,0211	0,0211	Tereny komunikacyjne	726,00				
	60716/1	107/1	Starczewo Wielkie	0,0300	0,0300	Tereny komunikacyjne	1 032,00				
	57929/3	108/1	Starczewo Wielkie	0,0042	0,0042	Tereny komunikacyjne	144,00				
	57929/3	109/1	Starczewo Wielkie	0,0737	0,0737	Tereny komunikacyjne	2 535,00				
	57929/3	110/1	Starczewo Wielkie	0,0456	0,0456	Tereny komunikacyjne	1 569,00				
	57929/3	111/1	Starczewo Wielkie	0,0181	0,0181	Tereny komunikacyjne	623,00				
	57929/3	112/1	Starczewo Wielkie	0,0018	0,0018	Tereny komunikacyjne	62,00				
	57929/3	115/1	Starczewo Wielkie	0,0198	0,0198	Tereny komunikacyjne	681,00				
		116/1	Starczewo Wielkie	0,0637	0,0637	Tereny komunikacyjne	2 191,00				
		120/1	Starczewo Wielkie	0,0836	0,0836	Tereny komunikacyjne	2 876,00				
		121/1	Starczewo Wielkie	0,0126	0,0126	Tereny komunikacyjne	433,00				
	60716/1	122/1	Starczewo Wielkie	0,0130	0,0130	Tereny komunikacyjne	447,00				
		123/1	Starczewo Wielkie	0,0056	0,0056	Tereny komunikacyjne	193,00				
	57929/3	124/1	Starczewo Wielkie	0,0298	0,0298	Tereny komunikacyjne	1 025,00				
	57929/3	125/3	Starczewo Wielkie	0,0623	0,0623	Tereny komunikacyjne	2 143,00				
		125/5	Starczewo Wielkie	0,0154	0,0154	Tereny komunikacyjne	530,00				
		127/1	Starczewo Wielkie	0,0199	0,0199	Tereny komunikacyjne	685,00				
		128/1	Starczewo Wielkie	0,1107	0,1107	Tereny komunikacyjne	3 808,00				
		129/1	Starczewo Wielkie	0,0136	0,0136	Tereny komunikacyjne	468,00				
	60716/1	130/1	Starczewo Wielkie	0,0147	0,0147	Tereny komunikacyjne	506,00				
		131/1	Starczewo Wielkie	0,0053	0,0053	Tereny komunikacyjne	182,00				
	57929/3	132/1	Starczewo Wielkie	0,0343	0,0343	Tereny komunikacyjne	1 180,00				
	57929/3	134/1	Starczewo Wielkie	0,0417	0,0417	Tereny komunikacyjne	1 434,00				
	57929/3	135/3	Starczewo Wielkie	0,0066	0,0066	Tereny komunikacyjne	227,00				
	57929/3	135/5	Starczewo Wielkie	0,0089	0,0089	Tereny komunikacyjne	306,00				
		136/1	Starczewo Wielkie	0,0143	0,0143	Tereny komunikacyjne	492,00				
	60716/1	137/1	Starczewo Wielkie	0,0065	0,0065	Tereny komunikacyjne	224,00				
	60716/1	138/1	Starczewo Wielkie	0,0089	0,0089	Tereny komunikacyjne	306,00				
	57929/3	143/1	Starczewo Wielkie	0,0030	0,0030	Tereny komunikacyjne	103,00				
	57929/3	1/1	Blominno Gule	0,0100	0,0100	Tereny komunikacyjne	344,00				
	57929/3	9	Blominno Gule	1,1800	1,1800	Tereny komunikacyjne	40 592,00				
	57929/3	10/1	Blominno Gule	0,0179	0,0179	Tereny komunikacyjne	616,00				
	57929/3	11/1	Blominno Gule	0,0166	0,0166	Tereny komunikacyjne	571,00				
	57929/3	12/1	Blominno Gule	0,0218	0,0218	Tereny komunikacyjne	750,00				
	57929/3	12/2	Blominno Gule	0,0088	0,0088	Tereny komunikacyjne	303,00				
	57929/3	15/1	Blominno Gule	0,0001	0,0001	Tereny komunikacyjne	3,00				
	57929/3	16/1	Blominno Gule	0,0022	0,0022	Tereny komunikacyjne	76,00				
		17/5	Blominno Gule	0,0204	0,0204	Tereny komunikacyjne	702,00				
		17/7	Blominno Gule	0,0554	0,0554	Tereny komunikacyjne	1 906,00				
		18/1	Blominno Gule	0,1796	0,1796	Tereny komunikacyjne	6 178,00				
		19/1	Blominno Gule	0,0686	0,0686	Tereny komunikacyjne	2 360,00				
	57929/3	20/1	Blominno Gule	0,0364	0,0364	Tereny komunikacyjne	1 252,00				
	57929/3	21/5	Blominno Gule	0,0065	0,0065	Tereny komunikacyjne	224,00				
	57929/3	21/6	Blominno Gule	0,0197	0,0197	Tereny komunikacyjne	678,00				
	57929/3	21/3	Blominno Gule	0,0197	0,0197	Tereny komunikacyjne	678,00				
		8/1	Blominno Gumowskie	0,0009	0,0009	Tereny komunikacyjne	31,00				
		9/1	Blominno Gumowskie	0,0065	0,0065	Tereny komunikacyjne	224,00				
	57929/3	10/2	Blominno Gumowskie	0,0014	0,0014	Tereny komunikacyjne	48,00				
	60716/1	20/3	Blominno Gumowskie	0,0024	0,0024	Tereny komunikacyjne	83,00				
	57929/3	20/5	Blominno Gumowskie	0,0462	0,0462	Tereny komunikacyjne	1 589,00				
	57929/3	21/1	Blominno Gumowskie	0,0006	0,0006	Tereny komunikacyjne	21,00				

W bezpośrednim gospodarowaniu

Zarząd Powiatu Płońskiego

Działki pod drogami powiatowymi (bezpłatnie gospodarowanie Zarządu do czasu przekazania działek w trywy zarząd na rzecz Powiatowego Zarządu Dróg w Płońsku)

Nieruchomość							Jedni ganczacyjna		Uwagi	
Lp	Nr księgi wieczystej (PL 1L)	Nr działki wg ewidencji gruntów	Położenie	Powierzchnia w ha	Powierzchnia użytku w ha	Oznaczenie użytku wg EGIB	Wartość nieruchomości (gruntu) w zł	Prawo do nieruchomości przysługujące powiatowej jednostce organizacyjnej, jednostkom lub osobom prawnym		Nazwa i adres jednostki
1	2	3	4	5	6	7	8	9	10	11
	57929/3	32/1	Biomino Gurnowskie	0,0013	0,0013	Tereny komunikacyjne	45,00			
		33/1	Biomino Gurnowskie	0,0035	0,0035	Tereny komunikacyjne	120,00			
		47/14	Biomino Gurnowskie	0,0074	0,0074	Tereny komunikacyjne	295,00			
		47/16	Biomino Gurnowskie	0,0047	0,0047	Tereny komunikacyjne	162,00			
		47/18	Biomino Gurnowskie	0,0009	0,0009	Tereny komunikacyjne	31,00			
		47/20	Biomino Gurnowskie	0,0008	0,0008	Tereny komunikacyjne	28,00			
	57929/3	47/22	Biomino Gurnowskie	0,0062	0,0062	Tereny komunikacyjne	213,00			
		49/2	Biomino Gurnowskie	0,0013	0,0013	Tereny komunikacyjne	45,00			
		51/3	Biomino Gurnowskie	0,0033	0,0033	Tereny komunikacyjne	114,00			
		51/5	Biomino Gurnowskie	0,0047	0,0047	Tereny komunikacyjne	162,00			
		52/1	Biomino Gurnowskie	0,0087	0,0087	Tereny komunikacyjne	299,00			
		53/1	Biomino Gurnowskie	0,0155	0,0155	Tereny komunikacyjne	533,00			
	57929/3	54/1	Biomino Gurnowskie	0,0033	0,0033	Tereny komunikacyjne	114,00			
		55	Biomino Gurnowskie	1,2700	1,2700	Tereny komunikacyjne	43 688,00			
		56/3	Biomino Gurnowskie	0,0230	0,0230	Tereny komunikacyjne	791,00			
		56/5	Biomino Gurnowskie	0,0140	0,0140	Tereny komunikacyjne	482,00			
	60716/1	61/1	Biomino Gurnowskie	0,0298	0,0298	Tereny komunikacyjne	1 025,00			
	57929/3	73/1	Biomino Gurnowskie	0,0011	0,0011	Tereny komunikacyjne	38,00			
		51/1	Zbyszyno Wielkie	0,0011	0,0011	Tereny komunikacyjne	41,00			
		73/3	Zbyszyno Wielkie	0,0100	0,0100	Tereny komunikacyjne	376,00			
	60716/1	74/1	Zbyszyno Wielkie	0,0066	0,0066	Tereny komunikacyjne	248,00			
		76/3	Zbyszyno Wielkie	0,0100	0,0100	Tereny komunikacyjne	376,00			
		76/5	Zbyszyno Wielkie	0,0005	0,0005	Tereny komunikacyjne	19,00			
		78/5	Zbyszyno Wielkie	0,0080	0,0080	Tereny komunikacyjne	301,00			
		81/3	Zbyszyno Wielkie	0,0179	0,0179	Tereny komunikacyjne	673,00			
		82/3	Zbyszyno Wielkie	0,0137	0,0137	Tereny komunikacyjne	515,00			
		82/5	Zbyszyno Wielkie	0,0012	0,0012	Tereny komunikacyjne	45,00			
		84/1	Zbyszyno Wielkie	0,0001	0,0001	Tereny komunikacyjne	4,00			
		85/3	Zbyszyno Wielkie	0,0005	0,0005	Tereny komunikacyjne	19,00			
		85/5	Zbyszyno Wielkie	0,0010	0,0010	Tereny komunikacyjne	38,00			
		87/1	Zbyszyno Wielkie	0,0066	0,0066	Tereny komunikacyjne	248,00			
		91/1	Zbyszyno Wielkie	0,0248	0,0248	Tereny komunikacyjne	932,00			
	60716/1	92/1	Zbyszyno Wielkie	0,0134	0,0134	Tereny komunikacyjne	504,00			
		93/1	Zbyszyno Wielkie	0,0083	0,0083	Tereny komunikacyjne	312,00			
		94/1	Zbyszyno Wielkie	0,0117	0,0117	Tereny komunikacyjne	440,00			
	60716/1	95/1	Zbyszyno Wielkie	0,0041	0,0041	Tereny komunikacyjne	154,00			
		96/1	Zbyszyno Wielkie	0,0316	0,0316	Tereny komunikacyjne	1 188,00			
		97/1	Zbyszyno Wielkie	0,0012	0,0012	Tereny komunikacyjne	45,00			
		98/3	Zbyszyno Wielkie	0,0105	0,0105	Tereny komunikacyjne	395,00			
	60716/1	101/3	Zbyszyno Wielkie	0,0149	0,0149	Tereny komunikacyjne	560,00			
	60716/1	102/3	Zbyszyno Wielkie	0,0083	0,0083	Tereny komunikacyjne	312,00			
		103/3	Zbyszyno Wielkie	0,0089	0,0089	Tereny komunikacyjne	259,00			
	60716/1	104/3	Zbyszyno Wielkie	0,0093	0,0093	Tereny komunikacyjne	350,00			
	60716/1	105/3	Zbyszyno Wielkie	0,0038	0,0038	Tereny komunikacyjne	143,00			
	60716/1	107/4	Zbyszyno Wielkie	0,0015	0,0015	Tereny komunikacyjne	56,00			
		108/5	Zbyszyno Wielkie	0,0400	0,0400	Tereny komunikacyjne	1 504,00			
		110/1	Zbyszyno Wielkie	0,0069	0,0069	Tereny komunikacyjne	259,00			
	60716/1	111/1	Zbyszyno Wielkie	0,0176	0,0176	Tereny komunikacyjne	662,00			
	60716/1	112/1	Zbyszyno Wielkie	0,0179	0,0179	Tereny komunikacyjne	673,00			
		113/4	Zbyszyno Wielkie	0,0007	0,0007	Tereny komunikacyjne	26,00			
		113/6	Zbyszyno Wielkie	0,0160	0,0160	Tereny komunikacyjne	602,00			
	60716/1	114/1	Zbyszyno Wielkie	0,0092	0,0092	Tereny komunikacyjne	346,00			
	60716/1	115/1	Zbyszyno Wielkie	0,0164	0,0164	Tereny komunikacyjne	617,00			
	60716/1	116/1	Zbyszyno Wielkie	0,0197	0,0197	Tereny komunikacyjne	741,00			
		117/1	Zbyszyno Wielkie	0,0120	0,0120	Tereny komunikacyjne	451,00			

W bezpośrednim gospodarowaniu

Zarząd Powiatu Płońskiego

Działki pod drogami powiatowymi (bezpśrednie gospodarowanie Zarządu do czasu przekazania działek w twyły zarząd na rzecz Powiatowego Zarządu Drog w Płońsku)

Lp	Nr księgi wieczystej (PL1L)	Nr działki wg ewidencji gruntów	Nieruchomość			Wartość nieruchomości (gruntu) w zł	Prawo do nieruchomości powiatowej jednostce organizacyjnej, powiatowej osobie prawnej oraz innym jednostkom lub osobom prawnym	Nazwa i adres jednostki	Uwagi	
			Położenie	Powierzchnia w ha	Powierzchnia użytku w ha					Oznaczenie użytku wg EGIB
1	2	3	4	5	6	7	8	9	10	11
60716/1	122/5		Zbyszyno Wielkie	0,0010	0,0010	Tereny komunikacyjne	36,00			
60716/1	123/1		Zbyszyno Wielkie	0,0079	0,0079	Tereny komunikacyjne	297,00			
	125/1		Zbyszyno Wielkie	0,0066	0,0066	Tereny komunikacyjne	248,00			
	126/1		Zbyszyno Wielkie	0,0094	0,0094	Tereny komunikacyjne	353,00			
	127/7		Zbyszyno Wielkie	0,0178	0,0178	Tereny komunikacyjne	669,00			
	131/1		Zbyszyno Wielkie	0,0046	0,0046	Tereny komunikacyjne	173,00			
60716/1	132/3		Zbyszyno Wielkie	0,0140	0,0140	Tereny komunikacyjne	526,00			
	132/5		Zbyszyno Wielkie	0,0101	0,0101	Tereny komunikacyjne	380,00			
	138/8		Zbyszyno Wielkie	0,0005	0,0005	Tereny komunikacyjne	19,00			
60716/1	138/10		Zbyszyno Wielkie	0,0012	0,0012	Tereny komunikacyjne	45,00			
60716/1	138/12		Zbyszyno Wielkie	0,0382	0,0382	Tereny komunikacyjne	1 436,00			
	138/14		Zbyszyno Wielkie	0,1008	0,1008	Tereny komunikacyjne	3 790,00			
	139/1		Zbyszyno Wielkie	0,0406	0,0406	Tereny komunikacyjne	1 527,00			
	141/3		Zbyszyno Wielkie	0,0030	0,0030	Tereny komunikacyjne	113,00			
	141/5		Zbyszyno Wielkie	0,0057	0,0057	Tereny komunikacyjne	214,00			
	143/3		Zbyszyno Wielkie	0,0148	0,0148	Tereny komunikacyjne	556,00			
60716/1	1/5		Korzybie	0,0015	0,0015	Tereny komunikacyjne	56,00			
60716/1	10/3		Korzybie	0,0127	0,0127	Tereny komunikacyjne	478,00			
	11/10		Korzybie	0,0291	0,0291	Tereny komunikacyjne	1 094,00			
60716/1	12/1		Korzybie	0,1010	0,1010	Tereny komunikacyjne	3 798,00			
60716/1	12/3		Korzybie	0,0992	0,0992	Tereny komunikacyjne	3 730,00			
60716/1	13/1		Korzybie	0,0055	0,0055	Tereny komunikacyjne	207,00			
60716/1	13/3		Korzybie	0,0120	0,0120	Tereny komunikacyjne	451,00			
60716/1	15/1		Korzybie	0,0234	0,0234	Tereny komunikacyjne	880,00			
60716/1	15/2		Korzybie	0,0169	0,0169	Tereny komunikacyjne	635,00			
60716/1	15/3		Korzybie	0,0043	0,0043	Tereny komunikacyjne	162,00			
60716/1	15/9		Korzybie	0,0237	0,0237	Tereny komunikacyjne	891,00			
60716/1	15/5		Korzybie	0,0006	0,0006	Tereny komunikacyjne	23,00			
60716/1	15/6		Korzybie	0,0477	0,0477	Tereny komunikacyjne	1 794,00			
60716/1	15/11		Korzybie	0,0237	0,0237	Tereny komunikacyjne	891,00			
60716/1	16/1		Korzybie	0,4305	0,4305	Tereny komunikacyjne	16 187,00			
60716/1	15/8		Korzybie	0,0662	0,0662	Tereny komunikacyjne	2 489,00			
60716/1	17/1		Korzybie	0,0586	0,0586	Tereny komunikacyjne	2 203,00			
60716/1	17/3		Korzybie	0,0242	0,0242	Tereny komunikacyjne	910,00			
60716/1	18/1		Korzybie	0,0350	0,0350	Tereny komunikacyjne	1 316,00			
	18/3		Korzybie	0,0157	0,0157	Tereny komunikacyjne	590,00			
60716/1	19/1		Korzybie	0,0482	0,0482	Tereny komunikacyjne	1 812,00			
60716/1	19/3		Korzybie	0,0413	0,0413	Tereny komunikacyjne	1 553,00			
60716/1	20/4		Korzybie	0,1252	0,1252	Tereny komunikacyjne	4 708,00			
60716/1	20/2		Korzybie	0,2212	0,2212	Tereny komunikacyjne	8 317,00			
60716/1	20/6		Korzybie	0,1026	0,1026	Tereny komunikacyjne	3 858,00			
60716/1	21/1		Korzybie	0,0125	0,0125	Tereny komunikacyjne	470,00			
	63/3		Korzybie	0,0060	0,0060	Tereny komunikacyjne	226,00			
	63/5		Korzybie	0,1456	0,1456	Tereny komunikacyjne	5 475,00			
	74/1		Korzybie	0,0151	0,0151	Tereny komunikacyjne	568,00			
	75/1		Korzybie	0,1967	0,1967	Tereny komunikacyjne	7 596,00			
60716/1	76/1		Korzybie	0,0894	0,0894	Tereny komunikacyjne	3 361,00			
	77/1		Korzybie	0,0260	0,0260	Tereny komunikacyjne	978,00			
60716/1	78/3		Korzybie	0,0873	0,0873	Tereny komunikacyjne	3 282,00			
	80/3		Korzybie	0,0022	0,0022	Tereny komunikacyjne	83,00			
60716/1	81/1		Korzybie	0,0584	0,0584	Tereny komunikacyjne	2 196,00			
60716/1	82/6		Korzybie	0,0333	0,0333	Tereny komunikacyjne	1 252,00			
60716/1	82/7		Korzybie	0,0081	0,0081	Tereny komunikacyjne	305,00			
	82/9		Korzybie	0,0080	0,0080	Tereny komunikacyjne	301,00			

W bezpośrednim gospodarowaniu

Zarząd Powiatu Płockiego

Działki pod drogami powiatowymi (bezpłatnie gospodarowane Zarządem do czasu przekazania działek w trwały zarząd na rzecz Powiatowego Zarządu Drog w Płocku)

Lp	Nieruchomość						Jedn		organizacyjna		Uwagi
	Nr księgi wieczystej (PL1L)	Nr działki wg ewidencji gruntów	Położenie	Powierzchnia w ha	Powierzchnia użytku w ha	Oznaczenie użytku wg EGIB	Wartość nieruchomości (gruntu) w zł	Prawo do nieruchomości przysługujące powiatowej jednostce organizacyjnej, powiatowej osobie prawnej oraz innym jednostkom lub osobom prawnym	Nazwa i adres jednostki		
1	2	3	4	5	6	7	8	9	10	11	
		82/11	Korzybie	0,0316	0,0316	Tereny komunikacyjne	1 188,00				
		82/12	Korzybie	0,0191	0,0191	Tereny komunikacyjne	718,00				
	60716/1	83/1	Korzybie	0,0216	0,0216	Tereny komunikacyjne	812,00				
	60716/1	84/1	Korzybie	0,0124	0,0124	Tereny komunikacyjne	466,00				
	60716/1	85/1	Korzybie	0,0041	0,0041	Tereny komunikacyjne	154,00				
		86/1	Korzybie	0,0763	0,0763	Tereny komunikacyjne	2 869,00				
	60716/1	87	Korzybie	0,5100	0,5100	Tereny komunikacyjne	19 176,00				
	60716/1	89/1	Korzybie	0,0076	0,0076	Tereny komunikacyjne	286,00				
		90/1	Korzybie	0,0256	0,0256	Tereny komunikacyjne	963,00				
		91/1	Korzybie	0,0389	0,0389	Tereny komunikacyjne	1 463,00				
		91/2	Korzybie	0,0063	0,0063	Tereny komunikacyjne	237,00				
	60716/1	92/1	Korzybie	0,1095	0,1095	Tereny komunikacyjne	4 117,00				
	60716/1	94/1	Korzybie	0,1924	0,1924	Tereny komunikacyjne	7 234,00				
		95/1	Korzybie	0,0254	0,0254	Tereny komunikacyjne	955,00				
		96/1	Korzybie	0,0482	0,0482	Tereny komunikacyjne	1 812,00				
	60716/1	97/1	Korzybie	0,0806	0,0806	Tereny komunikacyjne	3 031,00				
		98/1	Korzybie	0,0366	0,0366	Tereny komunikacyjne	1 376,00				
		99/3	Korzybie	0,0426	0,0426	Tereny komunikacyjne	1 602,00				
		99/5	Korzybie	0,0171	0,0171	Tereny komunikacyjne	643,00				
		123/1	Korzybie	0,1078	0,1078	Tereny komunikacyjne	4 053,00				
	60716/1	1/1	Kruszewie	0,0638	0,0638	Tereny komunikacyjne	2 399,00				
		2/1	Kruszewie	0,0090	0,0090	Tereny komunikacyjne	338,00				
	60716/1	4/1	Kruszewie	0,0496	0,0496	Tereny komunikacyjne	1 865,00				
		5/1	Kruszewie	0,0378	0,0378	Tereny komunikacyjne	1 421,00				
		6/1	Kruszewie	0,0550	0,0550	Tereny komunikacyjne	2 068,00				
		7/4	Kruszewie	0,0425	0,0425	Tereny komunikacyjne	1 598,00				
	60716/1	7/6	Kruszewie	0,0312	0,0312	Tereny komunikacyjne	1 173,00				
		7/8	Kruszewie	0,0339	0,0339	Tereny komunikacyjne	1 275,00				
		8/3	Kruszewie	0,1373	0,1373	Tereny komunikacyjne	5 162,00				
	60716/1	9	Kruszewie	0,8400	0,8400	Tereny komunikacyjne	31 584,00				
	60716/1	10/1	Kruszewie	0,0139	0,0139	Tereny komunikacyjne	523,00				
	60716/1	10/2	Kruszewie	0,0187	0,0187	Tereny komunikacyjne	703,00				
		24/1	Kruszewie	0,0061	0,0061	Tereny komunikacyjne	229,00				
	60716/1	26/1	Kruszewie	0,0033	0,0033	Tereny komunikacyjne	124,00				
		27/1	Kruszewie	0,0154	0,0154	Tereny komunikacyjne	579,00				
		28/1	Kruszewie	0,0654	0,0654	Tereny komunikacyjne	2 459,00				
	60716/1	29/1	Kruszewie	0,0551	0,0551	Tereny komunikacyjne	2 072,00				
		30/1	Kruszewie	0,0789	0,0789	Tereny komunikacyjne	2 967,00				
	59047/0	256/9	Arcelin	0,0232	0,0232	Tereny komunikacyjne	3 898,00				
	59047/0	256/11	Arcelin	0,2557	0,2557	Tereny komunikacyjne	42 958,00				
	59047/0	257/11	Arcelin	0,0222	0,0222	Tereny komunikacyjne	3 730,00				
	59047/0	257/13	Arcelin	0,2730	0,2730	Tereny komunikacyjne	45 864,00				
	59047/0	142/3	Arcelin	0,0064	0,0064	Tereny komunikacyjne	1 075,00				
	59047/0	142/5	Arcelin	0,0239	0,0239	Tereny komunikacyjne	4 015,00				
	57757/6	350/18	Szczytno	0,0003	0,0003	Tereny komunikacyjne	23,00				
	57757/6	350/20	Szczytno	0,0002	0,0002	Tereny komunikacyjne	15,00				
		350/22	Szczytno	0,0001	0,0001	Tereny komunikacyjne	8,00				
		351/9	Szczytno	0,0061	0,0061	Tereny komunikacyjne	461,00				
	57757/6	19/3	Wrońska	0,0053	0,0053	Tereny komunikacyjne	401,00				
		20/3	Wrońska	0,0112	0,0112	Tereny komunikacyjne	847,00				
		21/1	Wrońska	0,0110	0,0110	Tereny komunikacyjne	832,00				
		22/2	Wrońska	0,0136	0,0136	Tereny komunikacyjne	1 028,00				
		24/4	Wrońska	0,0041	0,0041	Tereny komunikacyjne	310,00				
		24/6	Wrońska	0,0041	0,0041	Tereny komunikacyjne	310,00				
		24/8	Wrońska	0,0114	0,0114	Tereny komunikacyjne	862,00				

W bezpośrednim gospodarowaniu

Zarząd Powiatu Płońskiego

Działki pod drogami powiatowymi
(bezpośrednie gospodarowanie Zarządu do czasu
przekazania działek w trwały zarząd
na rzecz Powiatowego Zarządu Dróg w Płońsku)

Lp	Nieruchomość						Wartość nieruchomości (gruntu) w zł	Prawo do nieruchomości przysługujące powiatowej jednostce organizacyjnej, powiatowej osobie prawnej oraz innym jednostkom lub osobom prawnym	Nazwa i adres jednostki	Uwagi
	Nr księgi wieczystej (PL1L)	Nr działki wg ewidencji gruntów	Położenie	Powierzchnia w ha	Powierzchnia użytku w ha	Oznaczenie użytku wg EGiB				
1	2	3	4	5	6	7	8	9	10	11
		25/1	Wrońska	0,0071	0,0071	Tereny komunikacyjne	537,00	W bezpośrednim gospodarowaniu	Zarząd Powiatu Płońskiego	Działki pod drogami powiatowymi (bezpośrednie gospodarowanie Zarządu do czasu przekazania działek w trwały zarząd na rzecz Powiatowego Zarządu Dróg w Płońsku)
		26/1	Wrońska	0,0077	0,0077	Tereny komunikacyjne	582,00			
	57757/6	27/1	Wrońska	0,0055	0,0055	Tereny komunikacyjne	416,00			
	57757/6	28/1	Wrońska	0,0087	0,0087	Tereny komunikacyjne	658,00			
		29/1	Wrońska	0,0075	0,0075	Tereny komunikacyjne	567,00			
		30/1	Wrońska	0,0020	0,0020	Tereny komunikacyjne	151,00			
		31/1	Wrońska	0,0022	0,0022	Tereny komunikacyjne	166,00			
		37/6	Wrońska	0,0213	0,0213	Tereny komunikacyjne	1 610,00			
		163/11	Wrońska	0,0008	0,0008	Tereny komunikacyjne	60,00			
		163/13	Wrońska	0,0040	0,0040	Tereny komunikacyjne	302,00			
		163/15	Wrońska	0,0010	0,0010	Tereny komunikacyjne	76,00			
		163/17	Wrońska	0,0088	0,0088	Tereny komunikacyjne	665,00			
		164/1	Wrońska	0,0110	0,0110	Tereny komunikacyjne	832,00			
		165/1	Wrońska	0,0120	0,0120	Tereny komunikacyjne	907,00			
		166/2	Wrońska	0,0174	0,0174	Tereny komunikacyjne	1 315,00			
		168/8	Wrońska	0,0060	0,0060	Tereny komunikacyjne	454,00			
		168/10	Wrońska	0,0065	0,0065	Tereny komunikacyjne	491,00			
		168/12	Wrońska	0,0191	0,0191	Tereny komunikacyjne	1 444,00			
		169/1	Wrońska	0,0120	0,0120	Tereny komunikacyjne	907,00			
		170/3	Wrońska	0,0115	0,0115	Tereny komunikacyjne	869,00			
	57757/6	171/1	Wrońska	0,0071	0,0071	Tereny komunikacyjne	537,00			
		172/1	Wrońska	0,0132	0,0132	Tereny komunikacyjne	998,00			
		173/1	Wrońska	0,0098	0,0098	Tereny komunikacyjne	741,00			
	57757/6	174/7	Wrońska	0,0241	0,0241	Tereny komunikacyjne	1 822,00			
	57757/6	174/9	Wrońska	0,0050	0,0050	Tereny komunikacyjne	378,00			
	57757/6	174/10	Wrońska	0,0181	0,0181	Tereny komunikacyjne	1 368,00			
	57757/6	175/1	Wrońska	0,0120	0,0120	Tereny komunikacyjne	907,00			
	57757/6	176/3	Wrońska	0,0065	0,0065	Tereny komunikacyjne	491,00			
		177/3	Wrońska	0,0012	0,0012	Tereny komunikacyjne	91,00			
		177/5	Wrońska	0,0051	0,0051	Tereny komunikacyjne	386,00			
	57757/6	178/3	Wrońska	0,0336	0,0336	Tereny komunikacyjne	2 540,00			
	57757/6	178/5	Wrońska	0,0369	0,0369	Tereny komunikacyjne	2 790,00			
		179/6	Wrońska	0,0269	0,0269	Tereny komunikacyjne	2 034,00			
		179/8	Wrońska	0,0199	0,0199	Tereny komunikacyjne	1 504,00			
		180/5	Wrońska	0,0067	0,0067	Tereny komunikacyjne	507,00			
	57757/6	180/7	Wrońska	0,0004	0,0004	Tereny komunikacyjne	30,00			
	57757/6	180/9	Wrońska	0,0106	0,0106	Tereny komunikacyjne	801,00			
		181/9	Wrońska	0,0182	0,0182	Tereny komunikacyjne	1 376,00			
	57757/6	181/11	Wrońska	0,0030	0,0030	Tereny komunikacyjne	227,00			
	57757/6	212/10	Wrońska	0,0334	0,0334	Tereny komunikacyjne	2 525,00			
	57757/6	212/12	Wrońska	0,0670	0,0670	Tereny komunikacyjne	5 065,00			
		212/14	Wrońska	0,0386	0,0386	Tereny komunikacyjne	2 918,00			
		260/2	Wrońska	0,0023	0,0023	Tereny komunikacyjne	174,00			
		301/1	Wrońska	0,0004	0,0004	Tereny komunikacyjne	30,00			
		316/3	Wrońska	0,0142	0,0142	Tereny komunikacyjne	1 074,00			
	57815/1	87/37	Smardzewo	0,0092	0,0092	Tereny komunikacyjne	402,00			
		87/39	Smardzewo	0,0098	0,0098	Tereny komunikacyjne	428,00			
	57815/1	87/41	Smardzewo	0,0375	0,0375	Tereny komunikacyjne	1 639,00			
	57815/1	87/43	Smardzewo	0,0206	0,0206	Tereny komunikacyjne	900,00			
	57815/1	87/45	Smardzewo	0,0082	0,0082	Tereny komunikacyjne	358,00			
	57815/1	87/47	Smardzewo	0,0169	0,0169	Tereny komunikacyjne	739,00			
	57815/1	87/49	Smardzewo	0,0158	0,0158	Tereny komunikacyjne	690,00			
		87/51	Smardzewo	0,0211	0,0211	Tereny komunikacyjne	922,00			
		87/53	Smardzewo	0,0358	0,0358	Tereny komunikacyjne	1 564,00			
	57815/1	100/5	Smardzewo	0,0160	0,0160	Tereny komunikacyjne	699,00			
	57815/1	117/3	Smardzewo	0,0012	0,0012	Tereny komunikacyjne	52,00			
	57815/1	169/1	Smardzewo	0,0690	0,0690	Tereny komunikacyjne	3 015,00			
	57815/1	170/1	Smardzewo	0,0017	0,0017	Tereny komunikacyjne	74,00			

Lp	Nr księgi wieczystej (PL/TL)	Nr działki wg ewidencji gruntów	Położenie	Powierzchnia w ha	Powierzchnia użytku w ha	Oznaczenie użytku wg EGIB	Wartość nieruchomości (gruntu) w zł	Jedn. gminna		Uwagi
								Prawo do nieruchomości przysługujące powiatowej jednostce organizacyjnej, powiatowej osobie prawnej oraz innym jednostkom lub osobom prawnym	Nazwa i adres jednostki	
1	2	3	4	5	6	7	8	9	10	11
57815/1	1702		Smardzewo	0,0040	0,0040	Tereny komunikacyjne	175,00			
57815/1	230/1		Smardzewo	0,0004	0,0004	Tereny komunikacyjne	17,00			
57815/1	230/2		Smardzewo	0,0029	0,0029	Tereny komunikacyjne	127,00			
	282/1		Smardzewo	0,0363	0,0363	Tereny komunikacyjne	1 586,00			
	282/3		Smardzewo	0,0027	0,0027	Tereny komunikacyjne	118,00			
	283/1		Smardzewo	0,0086	0,0086	Tereny komunikacyjne	376,00			
	284/3		Smardzewo	0,0026	0,0026	Tereny komunikacyjne	114,00			
	285/5		Smardzewo	0,0051	0,0051	Tereny komunikacyjne	223,00			
	286/3		Smardzewo	0,0077	0,0077	Tereny komunikacyjne	336,00			
	286/5		Smardzewo	0,0006	0,0006	Tereny komunikacyjne	26,00			
	287/3		Smardzewo	0,0100	0,0100	Tereny komunikacyjne	437,00			
	288/7		Smardzewo	0,0057	0,0057	Tereny komunikacyjne	249,00			
	288/9		Smardzewo	0,0006	0,0006	Tereny komunikacyjne	26,00			
	289/3		Smardzewo	0,0110	0,0110	Tereny komunikacyjne	481,00			
	289/5		Smardzewo	0,0112	0,0112	Tereny komunikacyjne	489,00			
	291/1		Smardzewo	0,0115	0,0115	Tereny komunikacyjne	503,00			
	292/3		Smardzewo	0,0089	0,0089	Tereny komunikacyjne	389,00			
	293/3		Smardzewo	0,0120	0,0120	Tereny komunikacyjne	524,00			
	294/1		Smardzewo	0,0077	0,0077	Tereny komunikacyjne	336,00			
	296/1		Smardzewo	0,0053	0,0053	Tereny komunikacyjne	232,00			
	298/3		Smardzewo	0,0079	0,0079	Tereny komunikacyjne	345,00			
57815/1	331/3		Smardzewo	0,0020	0,0020	Tereny komunikacyjne	87,00			
57815/1	331/5		Smardzewo	0,0049	0,0049	Tereny komunikacyjne	214,00			
57815/1	331/17		Smardzewo	0,0066	0,0066	Tereny komunikacyjne	288,00			
57815/1	331/19		Smardzewo	0,0082	0,0082	Tereny komunikacyjne	358,00			
	331/21		Smardzewo	0,0087	0,0087	Tereny komunikacyjne	424,00			
	331/23		Smardzewo	0,0099	0,0099	Tereny komunikacyjne	433,00			
	331/25		Smardzewo	0,0087	0,0087	Tereny komunikacyjne	424,00			
	331/27		Smardzewo	0,0084	0,0084	Tereny komunikacyjne	367,00			
	331/29		Smardzewo	0,0144	0,0144	Tereny komunikacyjne	629,00			
	335/1		Smardzewo	0,0372	0,0372	Tereny komunikacyjne	1 626,00			
	440/3		Smardzewo	0,0038	0,0038	Tereny komunikacyjne	166,00			
	1/18		Wiarzbowiec	0,0256	0,0256	Tereny komunikacyjne	1 119,00			
	1/20		Wiarzbowiec	0,0022	0,0022	Tereny komunikacyjne	96,00			
	1/22		Wiarzbowiec	0,0003	0,0003	Tereny komunikacyjne	13,00			
	1/24		Wiarzbowiec	0,0037	0,0037	Tereny komunikacyjne	162,00			
57815/1	1/26		Wiarzbowiec	0,0171	0,0171	Tereny komunikacyjne	747,00			
	3/1		Wiarzbowiec	0,0487	0,0487	Tereny komunikacyjne	2 172,00			
	4/1		Wiarzbowiec	0,0005	0,0005	Tereny komunikacyjne	22,00			
	5/1		Wiarzbowiec	0,0301	0,0301	Tereny komunikacyjne	1 315,00			
	6/3		Wiarzbowiec	0,0087	0,0087	Tereny komunikacyjne	380,00			
	7/3		Wiarzbowiec	0,0005	0,0005	Tereny komunikacyjne	22,00			
57815/1	8/1		Wiarzbowiec	0,0092	0,0092	Tereny komunikacyjne	402,00			
	9/1		Wiarzbowiec	0,0302	0,0302	Tereny komunikacyjne	1 320,00			
57815/1	10/3		Wiarzbowiec	0,0040	0,0040	Tereny komunikacyjne	175,00			
57815/1	11/1		Wiarzbowiec	0,0078	0,0078	Tereny komunikacyjne	341,00			
	12/1		Wiarzbowiec	0,0082	0,0082	Tereny komunikacyjne	358,00			
57815/1	14/1		Wiarzbowiec	0,0050	0,0050	Tereny komunikacyjne	219,00			
57815/1	16/1		Wiarzbowiec	0,0190	0,0190	Tereny komunikacyjne	830,00			
57815/1	17/2		Wiarzbowiec	0,0049	0,0049	Tereny komunikacyjne	214,00			
	18/2		Wiarzbowiec	0,0047	0,0047	Tereny komunikacyjne	205,00			
	19/2		Wiarzbowiec	0,0035	0,0035	Tereny komunikacyjne	153,00			
	26/1		Wiarzbowiec	0,0058	0,0058	Tereny komunikacyjne	253,00			
	27/1		Wiarzbowiec	0,0075	0,0075	Tereny komunikacyjne	328,00			
57815/1	28/1		Wiarzbowiec	0,0087	0,0087	Tereny komunikacyjne	380,00			
57815/1	29/1		Wiarzbowiec	0,0063	0,0063	Tereny komunikacyjne	275,00			
	82/1		Wiarzbowiec	0,0072	0,0072	Tereny komunikacyjne	315,00			
	83/3		Wiarzbowiec	0,0081	0,0081	Tereny komunikacyjne	354,00			

W/ bezpośrednim gospodarowaniu

Zarząd Powiatu Pionkiego

Dziaki pod drogami powiatowymi (bezpośrednie gospodarowanie Zarządu do czasu przekazania działek w trybie zarząd na rzecz Powiatowego Zarządu Drog w Pionsku)

Lp	Nieruchomość						Jednostka organizacyjna		Uwagi	
	Nr księgi wieczystej (PL1L)	Nr działki wg ewidencji gruntów	Położenie	Powierzchnia w ha	Powierzchnia użytku w ha	Oznaczenie użytku wg EGiB	Wartość nieruchomości (gruntu) w zł	Prawo do nieruchomości przysługujące powiatowej jednostce organizacyjnej, powiatowej osobie prawnej oraz innym jednostkom lub osobom prawnym		Nazwa i adres jednostki
1	2	3	4	5	6	7	8	9	10	11
		83/5	Wierzbówiec	0,0051	0,0051	Tereny komunikacyjne	223,00	W bezpośrednim gospodarowaniu	Zarząd Powiatu Płońskiego	Działki pod drogami powiatowymi (bezpośrednie gospodarowanie Zarządu do czasu przekazania działek w trwały zarząd na rzecz Powiatowego Zarządu Dróg w Płońsku)
	57815/1	136/2	Wierzbówiec	0,0066	0,0066	Tereny komunikacyjne	288,00			
	57815/1	140/2	Wierzbówiec	0,0054	0,0054	Tereny komunikacyjne	236,00			
		144/2	Wierzbówiec	0,0088	0,0088	Tereny komunikacyjne	385,00			
	57815/1	152/2	Wierzbówiec	0,0074	0,0074	Tereny komunikacyjne	323,00			
	57815/1	154/5	Wierzbówiec	0,0032	0,0032	Tereny komunikacyjne	140,00			
		156/2	Wierzbówiec	0,0034	0,0034	Tereny komunikacyjne	149,00			
		158/2	Wierzbówiec	0,0067	0,0067	Tereny komunikacyjne	293,00			
	57815/1	164/2	Wierzbówiec	0,0087	0,0087	Tereny komunikacyjne	380,00			
	57815/1	180/2	Wierzbówiec	0,0034	0,0034	Tereny komunikacyjne	149,00			
	57815/1	190/1	Wierzbówiec	0,0064	0,0064	Tereny komunikacyjne	280,00			
	57815/1	193/1	Wierzbówiec	0,0013	0,0013	Tereny komunikacyjne	57,00			
	57815/1	216/4	Wierzbówiec	0,0071	0,0071	Tereny komunikacyjne	310,00			
		216/6	Wierzbówiec	0,0055	0,0055	Tereny komunikacyjne	240,00			
		216/8	Wierzbówiec	0,0078	0,0078	Tereny komunikacyjne	341,00			
		218/2	Wierzbówiec	0,0067	0,0067	Tereny komunikacyjne	293,00			
	57815/1	228/1	Wierzbówiec	0,0335	0,0335	Tereny komunikacyjne	1 464,00			
		230/1	Wierzbówiec	0,0156	0,0156	Tereny komunikacyjne	682,00			
		232/1	Wierzbówiec	0,0012	0,0012	Tereny komunikacyjne	52,00			
	57815/1	233/3	Wierzbówiec	0,0111	0,0111	Tereny komunikacyjne	485,00			
		829/1	Wierzbówiec	0,0596	0,0596	Tereny komunikacyjne	2 605,00			
		133/2	Koliszewo	0,0292	0,0292	Tereny komunikacyjne	1 276,00			
	57815/1	134/4	Koliszewo	0,0127	0,0127	Tereny komunikacyjne	555,00			
	57815/1	134/6	Koliszewo	0,0126	0,0126	Tereny komunikacyjne	551,00			
		134/8	Koliszewo	0,0017	0,0017	Tereny komunikacyjne	74,00			
		135/1	Koliszewo	0,0352	0,0352	Tereny komunikacyjne	1 538,00			
		136/1	Koliszewo	0,0363	0,0363	grunty orne	1 586,00			
		137/1	Koliszewo	0,0127	0,0127	Tereny komunikacyjne	555,00			
		138/1	Koliszewo	0,0091	0,0091	Tereny komunikacyjne	398,00			
		146/2	Koliszewo	0,0117	0,0117	Tereny komunikacyjne	511,00			
	57815/1	147/2	Koliszewo	0,0076	0,0076	Tereny komunikacyjne	332,00			
		148/2	Koliszewo	0,0074	0,0074	Tereny komunikacyjne	323,00			
		149/2	Koliszewo	0,0057	0,0057	Tereny komunikacyjne	249,00			
		150/4	Koliszewo	0,0030	0,0030	Tereny komunikacyjne	131,00			
		150/6	Koliszewo	0,0046	0,0046	Tereny komunikacyjne	201,00			
		151/2	Koliszewo	0,0146	0,0146	Tereny komunikacyjne	638,00			
		152/2	Koliszewo	0,0174	0,0174	Tereny komunikacyjne	760,00			
		153/2	Koliszewo	0,0178	0,0178	Tereny komunikacyjne	778,00			
		154/3	Koliszewo	0,0181	0,0181	Tereny komunikacyjne	791,00			
		159/2	Koliszewo	0,0250	0,0250	Tereny komunikacyjne	1 093,00			
		161/2	Koliszewo	0,0336	0,0336	Tereny komunikacyjne	1 468,00			
	57815/1	162/2	Koliszewo	0,0712	0,0712	Tereny komunikacyjne	3 111,00			
		1/1	Kolonia Sochocin	0,0398	0,0398	Tereny komunikacyjne	1 739,00			
		2/1	Kolonia Sochocin	0,0260	0,0260	Tereny komunikacyjne	1 136,00			
		10/1	Kolonia Sochocin	0,0096	0,0096	Tereny komunikacyjne	420,00			
		12/1	Kolonia Sochocin	0,0093	0,0093	Tereny komunikacyjne	406,00			
		13/1	Kolonia Sochocin	0,0053	0,0053	Tereny komunikacyjne	232,00			
		14/1	Kolonia Sochocin	0,0010	0,0010	Tereny komunikacyjne	44,00			
		15/1	Kolonia Sochocin	0,0016	0,0016	Tereny komunikacyjne	70,00			
		16/1	Kolonia Sochocin	0,0098	0,0098	Tereny komunikacyjne	428,00			
		17/1	Kolonia Sochocin	0,0060	0,0060	Tereny komunikacyjne	262,00			
		18/1	Kolonia Sochocin	0,0080	0,0080	Tereny komunikacyjne	350,00			
		66/4	Kolonia Sochocin	0,0213	0,0213	Tereny komunikacyjne	931,00			
		69/10	Kolonia Sochocin	0,0283	0,0283	Tereny komunikacyjne	1 237,00			
		75/1	Kolonia Sochocin	0,0303	0,0303	Tereny komunikacyjne	1 324,00			
		76/3	Kolonia Sochocin	0,0229	0,0229	Tereny komunikacyjne	1 001,00			
		83/4	Kolonia Sochocin	0,0426	0,0426	Tereny komunikacyjne	1 862,00			
		88/1	Kolonia Sochocin	0,0303	0,0303	Tereny komunikacyjne	1 324,00			

Lp	Nieruchomość						Jedn. organizacyjna		Uwagi	
	Nr księgi wieczystej (PL1L)	Nr działki wg ewidencji gruntów	Położenie	Powierzchnia w ha	Powierzchnia użytku w ha	Oznaczenie użytku wg EGIB	Wartość nieruchomości (gruntu) w zł	Prawo do nieruchomości przysługujące powiatowej jednostce organizacyjnej, powiatowej osobie prawnej oraz innym jednostkom lub osobom prawnym		Nazwa i adres jednostki
1	2	3	4	5	6	7	8	9	10	11
		89/2	Kolonia Sochocin	0,0673	0,0673	Tereny komunikacyjne	2 941,00	W bezpośrednim gospodarowaniu	Zarząd Powiatu Płońskiego	Działki pod drogami powiatowymi (bezpośrednie gospodarowanie Zarządu do czasu przekazania działek w trwały zarząd na rzecz Powiatowego Zarządu Dróg w Płońsku)
		94/2	Kolonia Sochocin	0,0513	0,0513	Tereny komunikacyjne	2 242,00			
		95/2	Kolonia Sochocin	0,0040	0,0040	Tereny komunikacyjne	175,00			
		96/1	Kolonia Sochocin	0,0126	0,0126	Tereny komunikacyjne	551,00			
		113/1	Kolonia Sochocin	0,0045	0,0045	Tereny komunikacyjne	197,00			
		114/1	Kolonia Sochocin	0,0019	0,0019	Tereny komunikacyjne	83,00			
		115/1	Kolonia Sochocin	0,0012	0,0012	Tereny komunikacyjne	52,00			
		116/1	Kolonia Sochocin	0,0017	0,0017	Tereny komunikacyjne	74,00			
		117/1	Kolonia Sochocin	0,0020	0,0020	Tereny komunikacyjne	87,00			
		142/3	Kolonia Sochocin	0,0377	0,0377	Tereny komunikacyjne	1 647,00			
		142/5	Kolonia Sochocin	0,1473	0,1473	Tereny komunikacyjne	6 437,00			
	51164/0	25/1	Kołożąb	0,0532	0,0532	Tereny komunikacyjne	3 538,00			
	64575/8	5/28	Idzikowice	0,0327	0,0327	Tereny komunikacyjne	2 047,00			
	64575/8	5/30	Idzikowice	0,0051	0,0051	Tereny komunikacyjne	319,00			
	62299/5	309/1	Kondrajec	0,0061	0,0061	Tereny komunikacyjne	382,00			
		30/22	Nowe Gralewo	0,0370	0,0370	Tereny komunikacyjne	650,00			
	1314/2	2622	Płońsk	0,7748	0,7748	Tereny komunikacyjne	492 385,00			
		18/2	Królewo	0,0433	0,0433	Tereny komunikacyjne	1 949,00			
		19/6	Królewo	0,0054	0,0054	Tereny komunikacyjne	243,00			
		19/5	Królewo	0,0746	0,0746	Tereny komunikacyjne	3 357,00			
	51524/2	437/22	Płońsk	0,0028	0,0028	Tereny komunikacyjne	2 240,00			
	49217/0	122/2	Płońsk	2,5465	2,5465	Tereny komunikacyjne	2 950 121,00			
	61732/6	22	Dłutowo	2,5500	2,5500	Tereny komunikacyjne	177 735,00			
	16489/7	2599/2	Płońsk	0,5544	0,5544	Tereny komunikacyjne	404 712,00			
	61939/7	2624/13	Płońsk	0,0083	0,0083	Tereny komunikacyjne	6 640,00			
	62346/0	124/2	Drozdżyn	0,0723	0,0723	Tereny komunikacyjne	4 800,00			
		459/5	Rzewin	0,0267	0,0267	Tereny komunikacyjne	1 674,00			
	16489/7	1031/6	Płońsk	0,0830	0,0830	Tereny komunikacyjne	60 590,00			
	58074/1	418/10	Płońsk	0,0079	0,0079	Tereny komunikacyjne	5 340,00			
	62477/7	15/7	Zaluski	0,0337	0,0337	Tereny komunikacyjne	11 077,00			
	62514/9	1593/4	Miasto Raciąż	0,1256	0,1256	Tereny komunikacyjne	48 519,00			
	62477/7	226/28	Zaluski	0,0651	0,0651	Tereny komunikacyjne	4 557,00			
	53766/4	172/1	Szerominek	0,0852	0,0852	Tereny komunikacyjne	14 484,00			
	62354/9	92/1	Lisewo	0,0676	0,0676	Tereny komunikacyjne	4 830,00			
	62346/0	33/3	Gutrzewo	0,0229	0,0229	Tereny komunikacyjne	1 603,00			
		26/17	Idzikowice	0,0135	0,0135	Tereny komunikacyjne	810,00			
	59047/0	17/3	Arcelin	0,0719	0,0719	Tereny komunikacyjne	10 138,00			
	62408/3	144/9	Boleńcin	0,0062	0,0062	Tereny komunikacyjne	434,00			
	62407/6	144/6	Boleńcin	0,0061	0,0061	Tereny komunikacyjne	427,00			
	47497/2	55/2	Korzybie	0,0249	0,0249	Tereny komunikacyjne	1 569,00			
	63141/0	52/22	Brody	0,0271	0,0271	Tereny komunikacyjne	1 935,00			
		17/1	Brody	0,0171	0,0171	Tereny komunikacyjne	1 221,00			
	62346/0	10/7	Rzy	0,0398	0,0398	Tereny komunikacyjne	3 908,00			
	64484/3	1/4	Szapsk	0,0855	0,0855	Tereny komunikacyjne	5 130,00			
	64273/1	148/4	Biele Brzeźnica	0,0050	0,0050	Tereny komunikacyjne	491,00			
	64273/1	148/6	Biele Brzeźnica	0,0077	0,0077	Tereny komunikacyjne	756,00			
	64273/1	150/4	Biele Brzeźnica	0,0118	0,0118	Tereny komunikacyjne	1 159,00			
	64273/1	150/6	Biele Brzeźnica	0,0131	0,0131	Tereny komunikacyjne	1 286,00			
		156/5	Ślepowrony	0,0153	0,0153	Tereny komunikacyjne	1 502,00			
	62477/7	88/33	Zaluski	0,0126	0,0126	Tereny komunikacyjne	980,00			
		58/3	Władysławowo	0,0370	0,0370	Tereny komunikacyjne	3 012,00			
		102/12	Szeromin	0,0554	0,0554	Tereny komunikacyjne	27 395,00			
		126/6	Brody	0,0375	0,0375	Tereny komunikacyjne	2 678,00			
		128/2	Drozdżyn	0,2215	0,2215	Grunty orne	14 398,00			
	63141/0	143/3	Brody	0,0234	0,0234	Tereny komunikacyjne	2 602,00			
	63141/0	143/11	Brody	0,0012	0,0012	Tereny komunikacyjne	133,00			
		50/22	Brody	0,0375	0,0375	Tereny komunikacyjne	4 170,00			
		443/1	Smardzewo	0,0178	0,0178	Tereny komunikacyjne	1 175,00			

Lp	Nr księgi wieczystej (PL1L)	Nr działki wg ewidencji gruntów	Nieruchomość			Powierzchnia użytku w ha	Powierzchnia użytku w ha	Oznaczenie użytku wg EGIB	Wartość nieruchomości (gruntu) w zł	Prawo do nieruchomości powiatowej jednostce organizacyjnej, powiatowej osobie prawnej oraz innym jednostkom lub osobom prawnym	Nazwa i adres jednostki	Uwagi
			Polozenie	Powierzchnia w ha	Powierzchnia użytku w ha							
1			4	5	6	7	8	9	10	11		
		126/1	Postróże	0,0024	0,0024		droga	136,00				
		206/1	Postróże	0,0126	0,0126		droga	722,00				
	63141/0	122/1	Brody	0,0490	0,0490		Tereny komunikacyjne	5 449,00				
	59047/0	143/7	Arcelin	0,0546	0,0546		Tereny komunikacyjne	4 565,00				
	59047/0	143/8	Arcelin	0,0040	0,0040		Tereny komunikacyjne	334,00				
	21735/5	105	Płońsk	1,2956	1,2956		droga	3 234 595,00				
	60986/4	14/29	Zaluski	0,0153	0,0153		Grunty orne	5 029,00				
	65584/4	14/16	Zaluski	0,0165	0,0165		Grunty orne	5 424,00				
		623/8	Nowe Miasto	0,0034	0,0034		Grunty rolne zabudowane	844,00				
		307	Zychowo	1,8600	1,8600		droga	111 600,00				
		249	Chociszewo	0,6700	0,6700		droga	33 500,00				
		81	Stare Przybojowo	0,5300	0,5300		droga	26 500,00				
		26	Goworowo	1,1100	1,1100		droga	55 500,00				
		13	Stare Przybojowo	0,7800	0,7800		droga	39 000,00				
		208	Nowe Przybojowo	1,2200	1,2200		droga	61 000,00				
		309	Zielonopole	1,8200	1,8200		droga	137 592,00				
	65673/2	185/1	Nowe Przybojowo	0,0850	0,0850		droga	5 850,00				
		153	Polka Raciąż	2,6530	2,6530		droga	159 180,00				
		551/2	Miasto Raciąż	1,4598	1,4598		droga	87 588,00				
		551/1	Polka Raciąż	1,4702	1,4702		droga	88 212,00				
		103/3	Zaluski	0,0393	0,0393		Grunty orne	12 918,00				
		523	Polka Raciąż	1,6648	1,6648		droga	99 888,00				
		88/44	Zaluski	0,0080	0,0080		Tereny komunikacyjne	2 630,00				
		1	Brzeście Samo	0,2100	0,2100		droga	18 375,00				
		38	Wiliamowice	3,5200	3,5200		droga	293 216,00				
		16	Samowo-Góry	1,7300	1,7300		droga	144 109,00				
		43	Nowe Gurnino	3,2900	3,2900		droga	274 057,00				
		19	PGR Kucice	1,4700	1,4700		droga	122 451,00				
		168	Nowe Kucice	0,5300	0,5300		droga	44 149,00				
		185	Nowe Kucice	0,1400	0,1400		droga	11 662,00				
		35	Kucice	3,4600	3,4600		droga	288 218,00				
		1	Chrościn	1,1100	1,1100		droga	92 463,00				
		282	Joniec	1,4500	1,4500		droga	142 390,00				
		54	Joniec Kolonia	0,7500	0,7500		droga	73 650,00				
		250	Szumlin	0,0300	0,0300		droga	2 946,00				
		107	Szumlin	1,7700	1,7700		droga	173 814,00				
		41/4	Sobieleski	1,5200	1,5200		droga	149 264,00				
		128	Pruszkowo	2,2300	2,2300		droga	218 986,00				
		24/2	Joniec Kolonia	0,0024	0,0024		Tereny komunikacyjne	236,00				
		34/6	Joniec Kolonia	0,0020	0,0020		Tereny komunikacyjne	196,00				
		34/6	Joniec Kolonia	0,0008	0,0008		Tereny komunikacyjne	79,00				
		74/7	Joniec Kolonia	0,0031	0,0031		Tereny komunikacyjne	304,00				
		78/19	Joniec Kolonia	0,0025	0,0025		Tereny komunikacyjne	246,00				
		78/21	Joniec Kolonia	0,0122	0,0122		Tereny komunikacyjne	1 198,00				
		274/37	Joniec Kolonia	0,0003	0,0003		Tereny komunikacyjne	29,00				
	66233/7	274/41	Joniec Kolonia	0,0009	0,0009		Tereny komunikacyjne	88,00				
	66233/7	274/39	Joniec Kolonia	0,0060	0,0060		Tereny komunikacyjne	589,00				
		138/2	Szumlin	0,0383	0,0383		Tereny komunikacyjne	3 761,00				
		144/2	Szumlin	0,0248	0,0248		Tereny komunikacyjne	2 435,00				
		149/2	Szumlin	0,0267	0,0267		Tereny komunikacyjne	2 622,00				
		150/2	Szumlin	0,0197	0,0197		Tereny komunikacyjne	1 935,00				
		152/4	Szumlin	0,0113	0,0113		Tereny komunikacyjne	1 110,00				
		152/6	Szumlin	0,0058	0,0058		Tereny komunikacyjne	570,00				
		154/3	Szumlin	0,0204	0,0204		Tereny komunikacyjne	2 003,00				
		154/6	Szumlin	0,0168	0,0168		Tereny komunikacyjne	1 650,00				
		157/5	Szumlin	0,0168	0,0168		Tereny komunikacyjne	1 650,00				
		158/2	Szumlin	0,0216	0,0216		Tereny komunikacyjne	2 121,00				
		162/7	Szumlin	0,0023	0,0023		Tereny komunikacyjne	226,00				

W bezpośrednim gospodarowaniu

Zarząd Powiatu Płońskiego

Działki pod drogami powiatowymi (bezpśrednie gospodarowanie Zarządu do czasu przekazania działek w trwały zarząd na rzecz Powiatowego Zarządu Dróg w Płońsku)

Lp	Nieruchomość						Jedn. organizacyjna		Uwagi	
	Nr księgi wieczystej (PL1L)	Nr działki wg ewidencji gruntów	Położenie	Powierzchnia w ha	Powierzchnia użytku w ha	Oznaczenie użytku wg EGiB	Wartość nieruchomości (gruntu) w zł	Prawo do nieruchomości przysługujące powiatowej jednostce organizacyjnej, powiatowej osobie prawnej oraz innym jednostkom lub osobom prawnym		Nazwa i adres jednostki
1	2	3	4	5	6	7	8	9	10	11
		163/2	Szumlin	0,0013	0,0013	Tereny komunikacyjne	128,00			
		164/2	Szumlin	0,0011	0,0011	Tereny komunikacyjne	108,00			
		165/2	Szumlin	0,0032	0,0032	Tereny komunikacyjne	314,00			
		175/2	Szumlin	0,0028	0,0028	Tereny komunikacyjne	275,00			
		185/6	Szumlin	0,0011	0,0011	Tereny komunikacyjne	108,00			
		185/8	Szumlin	0,0041	0,0041	Tereny komunikacyjne	403,00			
		203/2	Szumlin	0,0049	0,0049	Tereny komunikacyjne	481,00			
		242/12	Szumlin	0,0115	0,0115	Tereny komunikacyjne	1 129,00			
		245/3	Szumlin	0,0221	0,0221	Tereny komunikacyjne	2 170,00			
		252/2	Szumlin	0,0037	0,0037	Tereny komunikacyjne	363,00			
		253/6	Szumlin	0,0004	0,0004	Tereny komunikacyjne	39,00			
		253/8	Szumlin	0,0018	0,0018	Tereny komunikacyjne	177,00			
		255/2	Szumlin	0,0037	0,0037	Tereny komunikacyjne	363,00			
		256/8	Szumlin	0,0100	0,0100	Tereny komunikacyjne	982,00			
	68233/7	256/10	Szumlin	0,0009	0,0009	Tereny komunikacyjne	88,00	W bezpośrednim gospodarowaniu	Zarząd Powiatu Półńskiego	
		256/12	Szumlin	0,0170	0,0170	Tereny komunikacyjne	1 669,00			
		257/2	Szumlin	0,0011	0,0011	Tereny komunikacyjne	108,00			
		258/2	Szumlin	0,0428	0,0428	Tereny komunikacyjne	4 203,00			
		259/4	Szumlin	0,0092	0,0092	Tereny komunikacyjne	903,00			
		260/4	Szumlin	0,0004	0,0004	Tereny komunikacyjne	39,00			
		260/5	Szumlin	0,0044	0,0044	Tereny komunikacyjne	432,00			
		260/7	Szumlin	0,0007	0,0007	Tereny komunikacyjne	69,00			
		261/2	Szumlin	0,0018	0,0018	Tereny komunikacyjne	177,00			
		272/7	Szumlin	0,0074	0,0074	Tereny komunikacyjne	727,00			
		272/8	Szumlin	0,0153	0,0153	Tereny komunikacyjne	1 502,00			
		272/9	Szumlin	0,0181	0,0181	Tereny komunikacyjne	1 777,00			
		259/6	Szumlin	0,0005	0,0005	Tereny komunikacyjne	49,00			
		78	Naborowo	0,6300	0,6300	Tereny komunikacyjne	54 558,00			
		320	Złotopoleca	1,5100	1,5100	Tereny komunikacyjne	114 156,00			
		54/2	Kamienica	2,7005	2,7005	Tereny komunikacyjne	233 863,00			
		96/16	Kołoząb	0,2710	0,2710	Tereny komunikacyjne	26 612,00			
		1808	Półka Raciąż	3,1100	3,1100	Tereny komunikacyjne	186 600,00			
		57/1	Władysławowo	0,0129	0,0129	Tereny komunikacyjne	1 050,00			
		47	Zdunowo	3,7600	3,7600	Tereny komunikacyjne	325 616,00			
	62477/7	187/4	Zaluski	0,1695	0,1695	Tereny komunikacyjne	14 679,00			
		159/54	Zasonie	0,0138	0,0138	grunty orne	1 471,00			
		133/23	Brody	0,0011	0,0011	Tereny komunikacyjne	122,00			
		133/20	Brody	0,0316	0,0316	Tereny komunikacyjne	3 514,00			
		120/6	Niepiekta	0,0463	0,0463	Tereny komunikacyjne	9 075,00			
		81	Naborówiec	1,8400	1,8400	droga	159 344,00			
		52	Kamienica	1,7200	1,7200	droga	130 032,00			
		100	Kamienica	0,1900	0,1900	droga	14 364,00			
		201	Kamienica	2,2400	2,2400	droga	169 344,00			
		102/1	Olszyny Nowe	0,0278	0,0278	Grunty orne	4 231,00			
	67916/2	145/3	Nowe Sarnowo	0,0407	0,0407	droga	3 040,00			
	67780/9	60/2	Drozdowo	0,2343	0,2343	droga	22 235,00			
		61/2	Drozdowo	0,1398	0,1398	droga	13 267,00			
		56/1	Pęsy	0,0074	0,0074	droga	702,00			
		56/2	Pęsy	0,0403	0,0403	droga	3 824,00			
		59/3	Pęsy	0,0979	0,0979	droga	9 291,00			
		63/2	Pęsy	0,0331	0,0331	droga	3 141,00			
		68/7	Pęsy	0,1513	0,1513	droga	14 358,00			
		68/9	Pęsy	0,0098	0,0098	droga	930,00			
		68/12	Pęsy	0,1608	0,1608	droga	15 260,00			
		171/2	Pęsy	0,0527	0,0527	droga	5 001,00			
		171/5	Pęsy	1,7000	1,7000	droga	161 330,00			
		69/11	Kolonia Sochocin	0,0208	0,0208	Grunty orne	909,00			
		833/4	Królewo	0,0008	0,0008	Tereny komunikacyjne	128,00			

Działki pod drogami powiatowymi (bezpośrednie gospodarowanie Zarządu do czasu przekazania działek w trwały zarząd na rzecz Powiatowego Zarządu Dróg w Półnsku)

Lp	Nieruchomość						J	a organizacyjna		Uwagi
	Nr księgi wieczystej (PL1L)	Nr działki wg ewidencji gruntów	Położenie	Powierzchnia w ha	Powierzchnia użytku w ha	Oznaczenie użytku wg EGiB		Wartość nieruchomości (gruntu) w zł	Prawo do nieruchomości przysługujące powiatowej jednostce organizacyjnej, powiatowej osobie prawnej oraz innym jednostkom lub osobom prawnym	
1	2	3	4	5	6	7	8	9	10	11
		832/3	Królewo	0,0035	0,0035	Tereny komunikacyjne	560,00			
		831/5	Królewo	0,0035	0,0035	Tereny komunikacyjne	560,00			
		830/3	Królewo	0,0052	0,0052	Tereny komunikacyjne	832,00			
		829/1	Królewo	0,0001	0,0001	Tereny komunikacyjne	16,00			
		827/9	Królewo	0,0049	0,0049	Tereny komunikacyjne	784,00			
		827/7	Królewo	0,0036	0,0036	Tereny komunikacyjne	576,00			
		630/3	Królewo	0,0028	0,0028	Tereny komunikacyjne	448,00			
		629/3	Królewo	0,0011	0,0011	Tereny komunikacyjne	176,00			
	67451/4	603/3	Królewo	0,0351	0,0351	Tereny komunikacyjne	5 616,00			
	67451/4	597/6	Królewo	0,0207	0,0207	Tereny komunikacyjne	3 312,00			
	67451/4	597/7	Królewo	0,0019	0,0019	Tereny komunikacyjne	304,00			
		596/3	Królewo	0,0005	0,0005	Tereny komunikacyjne	80,00			
		572/57	Królewo	0,0011	0,0011	Tereny komunikacyjne	176,00			
		572/55	Królewo	0,0013	0,0013	Tereny komunikacyjne	208,00			
		572/53	Królewo	0,0007	0,0007	Tereny komunikacyjne	112,00			
		572/59	Królewo	0,0008	0,0008	Tereny komunikacyjne	128,00			
		572/41	Królewo	0,0007	0,0007	Tereny komunikacyjne	112,00			
		572/39	Królewo	0,0008	0,0008	Tereny komunikacyjne	128,00			
		572/51	Królewo	0,0007	0,0007	Tereny komunikacyjne	112,00			
		572/49	Królewo	0,0006	0,0006	Tereny komunikacyjne	96,00			
		572/47	Królewo	0,0004	0,0004	Tereny komunikacyjne	64,00			
		572/45	Królewo	0,0004	0,0004	Tereny komunikacyjne	64,00			
		572/43	Królewo	0,0005	0,0005	Tereny komunikacyjne	80,00			
		571/3	Królewo	0,0004	0,0004	Tereny komunikacyjne	64,00			
		546/3	Królewo	0,0011	0,0011	Tereny komunikacyjne	176,00			
		545/3	Królewo	0,0003	0,0003	Tereny komunikacyjne	48,00			
		542/11	Królewo	0,0115	0,0115	Tereny komunikacyjne	1 840,00			
		542/9	Królewo	0,0001	0,0001	Tereny komunikacyjne	16,00			
		206/3	Królewo	0,0256	0,0256	Tereny komunikacyjne	4 096,00			
		204/81	Królewo	0,0295	0,0295	Tereny komunikacyjne	4 720,00			
		204/79	Królewo	0,0028	0,0028	Tereny komunikacyjne	448,00			
		204/77	Królewo	0,0007	0,0007	Tereny komunikacyjne	112,00			
		204/75	Królewo	0,0030	0,0030	Tereny komunikacyjne	480,00			
		204/73	Królewo	0,0042	0,0042	Tereny komunikacyjne	672,00			
		204/71	Królewo	0,0056	0,0056	Tereny komunikacyjne	896,00			
		204/69	Królewo	0,0021	0,0021	Tereny komunikacyjne	336,00			
		19/24	Królewo	0,0001	0,0001	Tereny komunikacyjne	16,00			
		204/67	Królewo	0,0002	0,0002	Tereny komunikacyjne	32,00			
		184/3	Królewo	0,0093	0,0093	Tereny komunikacyjne	1 488,00			
		183/3	Królewo	0,0027	0,0027	Tereny komunikacyjne	432,00			
		182/3	Królewo	0,0027	0,0027	Tereny komunikacyjne	432,00			
		181/3	Królewo	0,0029	0,0029	Tereny komunikacyjne	464,00			
		180/3	Królewo	0,0029	0,0029	Tereny komunikacyjne	464,00			
		179/3	Królewo	0,0041	0,0041	Tereny komunikacyjne	656,00			
		178/3	Królewo	0,0045	0,0045	Tereny komunikacyjne	720,00			
		177/3	Królewo	0,0045	0,0045	Tereny komunikacyjne	720,00			
		176/3	Królewo	0,0042	0,0042	Tereny komunikacyjne	672,00			
		175/3	Królewo	0,0044	0,0044	Tereny komunikacyjne	704,00			
		174/3	Królewo	0,0039	0,0039	Tereny komunikacyjne	624,00			
		173/3	Królewo	0,0033	0,0033	Tereny komunikacyjne	528,00			
		172/3	Królewo	0,0032	0,0032	Tereny komunikacyjne	512,00			
		171/3	Królewo	0,0031	0,0031	Tereny komunikacyjne	496,00			
		170/3	Królewo	0,0030	0,0030	Tereny komunikacyjne	480,00			
		169/3	Królewo	0,0034	0,0034	Tereny komunikacyjne	544,00			
		168/3	Królewo	0,0033	0,0033	Tereny komunikacyjne	528,00			
		167/3	Królewo	0,0036	0,0036	Tereny komunikacyjne	576,00			
		166/3	Królewo	0,0035	0,0035	Tereny komunikacyjne	560,00			
		165/3	Królewo	0,0036	0,0036	Tereny komunikacyjne	576,00			

W bezpośrednim gospodarowaniu

Zarząd Powiatu Płońskiego

Działki pod drogami powiatowymi (bezpośrednie gospodarowanie Zarządu do czasu przekazania działek w trwałe zarząd na rzecz Powiatowego Zarządu Dróg w Płońsku)

Lp	Nieruchomość						Jedn. organizacyjna		Uwagi	
	Nr księgi wieczystej (PL1L)	Nr działki wg ewidencji gruntów	Położenie	Powierzchnia w ha	Powierzchnia użytku w ha	Oznaczenie użytku wg EGIB	Wartość nieruchomości (gruntu) w zł	Prawo do nieruchomości przysługujące powiatowej jednostce organizacyjnej, powiatowej osobie prawnej oraz innym jednostkom lub osobom prawnym		Nazwa i adres jednostki
1	2	3	4	5	6	7	8	9	10	11
		154/3	Królewo	0,0156	0,0156	Tereny komunikacyjne	2 496,00			
		145/3	Królewo	0,0018	0,0018	Tereny komunikacyjne	288,00			
		16/3	Arcelin	0,0041	0,0041	Tereny komunikacyjne	524,00			
		18/3	Arcelin	0,0370	0,0370	Tereny komunikacyjne	4 729,00			
		19/3	Arcelin	0,0290	0,0290	Tereny komunikacyjne	3 706,00			
		20/5	Arcelin	0,0091	0,0091	Tereny komunikacyjne	1 163,00			
		20/7	Arcelin	0,0306	0,0306	Tereny komunikacyjne	3 911,00			
		27/10	Arcelin	0,0105	0,0105	Tereny komunikacyjne	1 342,00			
		27/20	Arcelin	0,0453	0,0453	Tereny komunikacyjne	5 789,00			
		27/14	Arcelin	0,0254	0,0254	Tereny komunikacyjne	3 246,00			
		28/3	Arcelin	0,0017	0,0017	Tereny komunikacyjne	217,00			
		29/3	Arcelin	0,0260	0,0260	Tereny komunikacyjne	3 323,00			
		30/3	Arcelin	0,0119	0,0119	Tereny komunikacyjne	1 521,00			
		33/3	Arcelin	0,0098	0,0098	Tereny komunikacyjne	1 252,00			
		34/3	Arcelin	0,0012	0,0012	Tereny komunikacyjne	153,00			
		35/3	Arcelin	0,0002	0,0002	Tereny komunikacyjne	26,00			
		36/3	Arcelin	0,0154	0,0154	Tereny komunikacyjne	1 968,00			
		37/3	Arcelin	0,0068	0,0068	Tereny komunikacyjne	869,00			
		38/3	Arcelin	0,0003	0,0003	Tereny komunikacyjne	38,00			
		39/3	Arcelin	0,0101	0,0101	Tereny komunikacyjne	1 291,00			
		40/3	Arcelin	0,0032	0,0032	Tereny komunikacyjne	409,00			
		47/3	Arcelin	0,0117	0,0117	Tereny komunikacyjne	1 495,00			
		48/3	Arcelin	0,0528	0,0528	Tereny komunikacyjne	6 748,00			
		49/3	Arcelin	0,0631	0,0631	Tereny komunikacyjne	8 064,00			
		50/3	Arcelin	0,0381	0,0381	Tereny komunikacyjne	4 869,00			
		51/10	Arcelin	0,0093	0,0093	Tereny komunikacyjne	1 189,00			
		51/12	Arcelin	0,0027	0,0027	Tereny komunikacyjne	345,00			
		52/18	Arcelin	0,0139	0,0139	Tereny komunikacyjne	1 776,00			
		85/3	Arcelin	0,0152	0,0152	Tereny komunikacyjne	1 943,00			
		86/3	Arcelin	0,0020	0,0020	Tereny komunikacyjne	256,00			
		87/3	Arcelin	0,0434	0,0434	Tereny komunikacyjne	5 547,00			
		88/10	Arcelin	0,0008	0,0008	Tereny komunikacyjne	102,00			
		88/12	Arcelin	0,0082	0,0082	Tereny komunikacyjne	1 048,00			
		89/3	Arcelin	0,0316	0,0316	Tereny komunikacyjne	4 038,00			
		90/3	Arcelin	0,0132	0,0132	Tereny komunikacyjne	1 687,00			
		92/3	Arcelin	0,0049	0,0049	Tereny komunikacyjne	626,00			
		93/3	Arcelin	0,0192	0,0192	Tereny komunikacyjne	2 454,00			
		94/3	Arcelin	0,0227	0,0227	Tereny komunikacyjne	2 901,00			
		95/3	Arcelin	0,0137	0,0137	Tereny komunikacyjne	1 751,00			
		96/3	Arcelin	0,0078	0,0078	Tereny komunikacyjne	997,00			
		97/3	Arcelin	0,0052	0,0052	Tereny komunikacyjne	665,00			
		255/7	Arcelin	0,0056	0,0056	Tereny komunikacyjne	716,00			
		255/9	Arcelin	0,0298	0,0298	Tereny komunikacyjne	3 808,00			
		174/8	Szerominek	0,1804	0,1804	Grunty orne	23 055,00			
	59047/0	59/9	Arcelin	0,0047	0,0047	Tereny komunikacyjne	600,00			
		111/12	Idzikowice	0,0290	0,0290	Tereny komunikacyjne	4 318,00			
		263/1	Lisewo	0,7963	0,7963	Tereny komunikacyjne	101 767,00			
		100/1	Lisewo	0,0459	0,0459	Tereny komunikacyjne	5 866,00			
	46234/4	80/2	Śtepowrony	0,5800	0,5800	Tereny komunikacyjne	74 124,00			
	46234/4	128	Śtepowrony	1,2500	1,2500	Tereny komunikacyjne	159 750,00			
		100/1	Śtepowrony	0,0064	0,0064	Tereny komunikacyjne	818,00			
		100/3	Śtepowrony	0,0431	0,0431	Tereny komunikacyjne	5 508,00			
		197/2	Śtepowrony	0,0148	0,0148	Tereny komunikacyjne	1 891,00			
		49/1	Śtepowrony	0,0024	0,0024	Tereny komunikacyjne	307,00			
		43/2	Śtepowrony	0,0047	0,0047	Tereny komunikacyjne	601,00			
		57/1	Śtepowrony	0,0263	0,0263	Tereny komunikacyjne	3 361,00			
		58/1	Śtepowrony	0,0012	0,0012	Tereny komunikacyjne	153,00			
		59/1	Śtepowrony	0,0173	0,0173	Tereny komunikacyjne	2 211,00			

W bezpośrednim gospodarowaniu

Zarząd Powiatu Płońskiego

Działki pod drogami powiatowymi (bezpośrednie gospodarowanie Zarządu do czasu przekazania działek w trwały zarząd na rzecz Powiatowego Zarządu Dróg w Płońsku)

Lp	Nieruchomość						Wartość nieruchomości (gruntu) w zł	Jednostka organizacyjna		Uwagi
	Nr księgi wieczystej (PL1L)	Nr działki wg ewidencji gruntów	Położenie	Powierzchnia w ha	Powierzchnia użytku w ha	Oznaczenie użytku wg EGiB		Prawo do nieruchomości powiatowej jednostce organizacyjnej, powiatowej osobie prawnej oraz innym jednostkom lub osobom prawnym	Nazwa i adres jednostki	
1	2	3	4	5	6	7	8	9	10	11
		60/1	Ślepowrony	0,0041	0,0041	Tereny komunikacyjne	524,00			
		63/1	Ślepowrony	0,0022	0,0022	Tereny komunikacyjne	281,00			
		64/1	Ślepowrony	0,0063	0,0063	Tereny komunikacyjne	805,00			
		67/1	Ślepowrony	0,0022	0,0022	Tereny komunikacyjne	281,00			
		68/1	Ślepowrony	0,0024	0,0024	Tereny komunikacyjne	307,00			
		70/1	Ślepowrony	0,0021	0,0021	Tereny komunikacyjne	268,00			
		71/1	Ślepowrony	0,0201	0,0201	Tereny komunikacyjne	2 569,00			
		72/17	Ślepowrony	0,0040	0,0040	Tereny komunikacyjne	511,00			
		80/6	Ślepowrony	0,0053	0,0053	Tereny komunikacyjne	677,00			
		129/2	Ślepowrony	0,0009	0,0009	Tereny komunikacyjne	115,00			
		131/3	Ślepowrony	0,0057	0,0057	Tereny komunikacyjne	728,00			
		167/2	Ślepowrony	0,0010	0,0010	Tereny komunikacyjne	128,00			
		172/1	Ślepowrony	0,0014	0,0014	Tereny komunikacyjne	179,00			
		176/2	Ślepowrony	0,0030	0,0030	Tereny komunikacyjne	383,00			
		177/2	Ślepowrony	0,0056	0,0056	Tereny komunikacyjne	716,00			
		186/2	Ślepowrony	0,0093	0,0093	Tereny komunikacyjne	1 189,00			
		30/3	Ślepowrony	0,0025	0,0025	Tereny komunikacyjne	320,00			
		39/1	Ślepowrony	0,0019	0,0019	Tereny komunikacyjne	243,00			
		80/4	Ślepowrony	0,0071	0,0071	Tereny komunikacyjne	907,00			
		81/3	Ślepowrony	0,0019	0,0019	Tereny komunikacyjne	243,00			
		103/1	Ślepowrony	0,0248	0,0248	Tereny komunikacyjne	3 169,00			
		127/1	Ślepowrony	0,0055	0,0055	Tereny komunikacyjne	703,00			
		126/1	Ślepowrony	0,0026	0,0026	Tereny komunikacyjne	332,00			
		125/3	Ślepowrony	0,0006	0,0006	Tereny komunikacyjne	77,00			
		125/5	Ślepowrony	0,0047	0,0047	Tereny komunikacyjne	601,00			
		124/1	Ślepowrony	0,0062	0,0062	Tereny komunikacyjne	792,00			
		123/1	Ślepowrony	0,0089	0,0089	Tereny komunikacyjne	1 137,00			
		122/1	Ślepowrony	0,0077	0,0077	Tereny komunikacyjne	984,00			
		121/1	Ślepowrony	0,0035	0,0035	Tereny komunikacyjne	447,00			
		120/3	Ślepowrony	0,0032	0,0032	Tereny komunikacyjne	409,00			
		120/5	Ślepowrony	0,0024	0,0024	Tereny komunikacyjne	307,00			
		119/1	Ślepowrony	0,0043	0,0043	Tereny komunikacyjne	550,00			
		118/1	Ślepowrony	0,0049	0,0049	Tereny komunikacyjne	626,00			
		117/1	Ślepowrony	0,0049	0,0049	Tereny komunikacyjne	626,00			
		116/1	Ślepowrony	0,0052	0,0052	Tereny komunikacyjne	665,00			
		115/3	Ślepowrony	0,0032	0,0032	Tereny komunikacyjne	409,00			
		115/5	Ślepowrony	0,0022	0,0022	Tereny komunikacyjne	281,00			
		114/1	Ślepowrony	0,0018	0,0018	Tereny komunikacyjne	230,00			
		113/1	Ślepowrony	0,0031	0,0031	Tereny komunikacyjne	396,00			
		112/1	Ślepowrony	0,0037	0,0037	Tereny komunikacyjne	473,00			
		111/3	Ślepowrony	0,0043	0,0043	Tereny komunikacyjne	550,00			
		105/1	Ślepowrony	0,0040	0,0040	Tereny komunikacyjne	511,00			
		101/10	Ślepowrony	0,0424	0,0424	Tereny komunikacyjne	5 419,00			
		101/8	Ślepowrony	0,0129	0,0129	Tereny komunikacyjne	1 649,00			
	46234/4	7	Pruszkowo	1,6600	1,6600	Tereny komunikacyjne	212 148,00			
	46234/4	138	Pruszkowo	0,7000	0,7000	Tereny komunikacyjne	89 460,00			
		54/1	Pruszkowo	0,0168	0,0168	Tereny komunikacyjne	2 147,00			
		53/1	Pruszkowo	0,0143	0,0143	Tereny komunikacyjne	1 828,00			
		42/1	Pruszkowo	0,0274	0,0274	Tereny komunikacyjne	3 502,00			
		59/1	Pruszkowo	0,0087	0,0087	Tereny komunikacyjne	1 112,00			
		22/1	Pruszkowo	0,0034	0,0034	Tereny komunikacyjne	435,00			
		23/1	Pruszkowo	0,0077	0,0077	Tereny komunikacyjne	984,00			
		14/1	Pruszkowo	0,0353	0,0353	Tereny komunikacyjne	4 511,00			
		10/1	Pruszkowo	0,0005	0,0005	Tereny komunikacyjne	64,00			
		8/1	Pruszkowo	0,0364	0,0364	Tereny komunikacyjne	4 652,00			
		165/1	Pruszkowo	0,0120	0,0120	Tereny komunikacyjne	1 534,00			
		164/1	Pruszkowo	0,0263	0,0263	Tereny komunikacyjne	3 361,00			
		176/1	Pruszkowo	0,0040	0,0040	Tereny komunikacyjne	511,00			
								W bezpośrednim gospodarowaniu	Zarząd Powiatu Płońskiego	Działki pod drogami powiatowymi (bezpośrednie gospodarowanie Zarządu do czasu przekazania działek w trwały zarząd na rzecz Powiatowego Zarządu Dróg w Płońsku)

Lp	Nieruchomość				Jedynka			Uwagi		
	Nr księgi wieczystej (PL 1L)	Nr działki wg ewidencji gruntów	Polożenie	Powierzchnia w ha	Powierzchnia użytku w ha	Oznaczenie użytku wg EGIB	Wartość nieruchomości (gruntu) w zł		Prawo do nieruchomości przysługujące powiatowej jednostce organizacyjnej, powiatowej osobie prawnej oraz innym jednostkom lub osobom prawnym	Nazwa i adres jednostki
1	2	3	4	5	6	7	8	9	10	11
		40/1	Pruszkowo	0,0112	0,0112	Tereny komunikacyjne	1 431,00			
		39/1	Pruszkowo	0,0594	0,0594	Tereny komunikacyjne	7 591,00			
		36/1	Pruszkowo	0,0006	0,0006	Tereny komunikacyjne	77,00			
		35/5	Pruszkowo	0,0354	0,0354	Tereny komunikacyjne	5 035,00			
		35/3	Pruszkowo	0,0083	0,0083	Tereny komunikacyjne	1 051,00			
		12/1	Pruszkowo	0,0132	0,0132	Tereny komunikacyjne	1 687,00			
		11/1	Pruszkowo	0,0193	0,0193	Tereny komunikacyjne	2 467,00			
		162/1	Pruszkowo	0,0241	0,0241	Tereny komunikacyjne	3 080,00			
	46234/4	163	Pruszkowo	0,0800	0,0800	Tereny komunikacyjne	10 224,00			
		133/1	Pruszkowo	0,1410	0,1410	Tereny komunikacyjne	18 020,00			
		202/1	Pruszkowo	0,0010	0,0010	Tereny komunikacyjne	128,00			
		152/1	Koząb	0,0078	0,0078	Tereny komunikacyjne	997,00			
		151	Koząb	0,0700	0,0700	Tereny komunikacyjne	8 946,00			
		12/1	Koząb	0,0371	0,0371	Tereny komunikacyjne	4 741,00			
		120/1	Koząb	0,0402	0,0402	Tereny komunikacyjne	5 138,00			
		120	Młodochowo Nowe	1,0600	1,0600	Tereny komunikacyjne	155 714,00			
		172	Kardłowo	0,4100	0,4100	Tereny komunikacyjne	63 099,00			
		174	Kardłowo	0,0500	0,0500	Tereny komunikacyjne	7 655,00			
		187	Kuchary, Skolniki	0,9600	0,9600	Tereny komunikacyjne	67 200,00			
		187	Grodziec	1,7300	1,7300	Tereny komunikacyjne	121 100,00			
		54	Nowe Przybojewo	2,1800	2,1800	Tereny komunikacyjne	152 600,00			
		473	Konradziej	3,4700	3,4700	Tereny komunikacyjne	534 033,00			
		105	Rzy	1,9800	1,9800	Tereny komunikacyjne	243 162,00			
		34/6	llino	0,0376	0,0376	Tereny komunikacyjne	5 500,00			
		6815/8	Płońsk	0,0072	0,0072	Tereny komunikacyjne	4 917,00			
		6833/14	Bożewo	0,0046	0,0046	Tereny komunikacyjne	631,00			
		77/1	Bożewo	0,0805	0,0805	Tereny komunikacyjne	11 037,00			
		6833/14	Bożewo	0,0046	0,0046	Tereny komunikacyjne	631,00			
		108/5	Bożewo	0,0094	0,0094	Tereny komunikacyjne	1 289,00			
		6833/14	Bożewo	0,0175	0,0175	Tereny komunikacyjne	1 714,00			
		6833/14	Bożewo	0,0073	0,0073	Tereny komunikacyjne	1 001,00			
		98/1	Bożewo	0,0039	0,0039	Tereny komunikacyjne	535,00			
		6833/14	Bożewo	0,0249	0,0249	Tereny komunikacyjne	3 414,00			
		1/1	Kowale	0,0249	0,0249	Tereny komunikacyjne	3 414,00			
		6833/14	Kowale	0,0106	0,0106	Tereny komunikacyjne	1 453,00			
		36/1	Kowale	0,0309	0,0309	Tereny komunikacyjne	4 236,00			
		6833/14	Kowale	0,0010	0,0010	Tereny komunikacyjne	137,00			
		38/1	Kowale	0,0132	0,0132	Tereny komunikacyjne	1 810,00			
		6833/14	Kowale	0,0120	0,0120	Tereny komunikacyjne	1 645,00			
		41/3	Kowale	0,0008	0,0008	Tereny komunikacyjne	110,00			
		6833/14	Kowale	0,0028	0,0028	Tereny komunikacyjne	384,00			
		3/1	Kowale	0,0009	0,0009	Tereny komunikacyjne	123,00			
		6833/14	Kowale	0,0201	0,0201	Tereny komunikacyjne	2 756,00			
		4/5	Kowale	0,0863	0,0863	Tereny komunikacyjne	11 832,00			
		6833/14	Kowale	0,0067	0,0067	Tereny komunikacyjne	919,00			
		8/1	Kowale	0,0060	0,0060	Tereny komunikacyjne	823,00			
		6833/14	Kowale	0,0278	0,0278	Tereny komunikacyjne	3 811,00			
		45/3	Kowale	0,0100	0,0100	Tereny komunikacyjne	1 371,00			
		6833/14	Kowale	0,0166	0,0166	Tereny komunikacyjne	2 276,00			
		6833/14	Kowale	0,0140	0,0140	Tereny komunikacyjne	1 919,00			
		6833/14	Kowale	0,0187	0,0187	Tereny komunikacyjne	2 564,00			
		16/1	Kowale	0,0366	0,0366	Tereny komunikacyjne	5 018,00			
		6833/14	Kowale	0,0506	0,0506	Tereny komunikacyjne	6 937,00			
		74/1	Kowale	0,0187	0,0187	Tereny komunikacyjne	2 564,00			
		6833/14	Kowale	0,0022	0,0022	Tereny komunikacyjne	302,00			
		75/1	Kowale	0,0053	0,0053	Tereny komunikacyjne	727,00			
		6833/14	Kowale	0,0274	0,0274	Tereny komunikacyjne	3 757,00			
		40/3	Brzeście Małe	0,0205	0,0205	Tereny komunikacyjne	2 811,00			
		60/1	Brzeście Małe	0,0205	0,0205	Tereny komunikacyjne	2 811,00			
		61/1	Brzeście Małe	0,0205	0,0205	Tereny komunikacyjne	2 811,00			

Działki pod drogami powiatowymi
(bezpośrednie gospodarowanie Zarządu do czasu
przekazania działek w twój zarząd
na rzecz Powiatowego Zarządu Drog w Płońsku)

W bezpośrednim gospodarowaniu

Zarząd Powiatu Płońskiego

Lp	Nr księgi wieczystej (PL1L)	Nr działki wg ewidencji gruntów	Nieruchomość					Oznaczenie użytku wg EGIB	Wartość nieruchomości (gruntu) w zł	9	10	11
			Powierzchnia w ha	Powierzchnia użytku w ha	Powierzchnia użytku w ha	Powierzchnia użytku w ha	Powierzchnia użytku w ha					
		53/1	Brzeście Małe	0,0037	0,0037		Tereny komunikacyjne	507,00				
		50/1	Brzeście Małe	0,0093	0,0093		Tereny komunikacyjne	1 275,00				
		51/1	Brzeście Małe	0,0158	0,0158		Tereny komunikacyjne	2 166,00				
		52/4	Brzeście Małe	0,0008	0,0008		Tereny komunikacyjne	110,00				
	68331/4	52/6	Brzeście Małe	0,0009	0,0009		Tereny komunikacyjne	123,00				
		65/5	Brzeście Małe	0,0432	0,0432		Tereny komunikacyjne	5 923,00				
		62/1	Brzeście Małe	0,0105	0,0105		Tereny komunikacyjne	1 440,00				
		66/1	Brzeście Małe	0,0157	0,0157		Tereny komunikacyjne	2 152,00				
		77/1	Brzeście Małe	0,0113	0,0113		Tereny komunikacyjne	1 549,00				
		67/1	Brzeście Małe	0,0056	0,0056		Tereny komunikacyjne	768,00				
		63/3	Brzeście Małe	0,0222	0,0222		Tereny komunikacyjne	3 044,00				
		73/1	Brzeście Małe	0,0469	0,0469		Tereny komunikacyjne	6 430,00				
		106/1	Brzeście Małe	0,0132	0,0132		Tereny komunikacyjne	1 810,00				
		104/5	Brzeście Małe	0,0056	0,0056		Tereny komunikacyjne	788,00				
		104/7	Brzeście Małe	0,0005	0,0005		Tereny komunikacyjne	69,00				
		107/1	Brzeście Małe	0,0069	0,0069		Tereny komunikacyjne	946,00				
		104/1	Brzeście Nowe	0,0093	0,0093		Tereny komunikacyjne	1 275,00				
		108/1	Brzeście Nowe	0,0107	0,0107		Tereny komunikacyjne	1 467,00				
		21/1	Brzeście Samo	0,0202	0,0202		Tereny komunikacyjne	2 769,00				
		55/14	Brzeście Samo	0,0043	0,0043		Tereny komunikacyjne	590,00				
		20/1	Brzeście Samo	0,0363	0,0363		Tereny komunikacyjne	4 977,00				
		55/16	Brzeście Samo	0,0527	0,0527		Tereny komunikacyjne	7 225,00				
		19/1	Brzeście Samo	0,0191	0,0191		Tereny komunikacyjne	2 619,00				
		55/18	Brzeście Samo	0,0156	0,0156		Tereny komunikacyjne	2 139,00				
		18/1	Brzeście Samo	0,0117	0,0117		Tereny komunikacyjne	1 604,00				
		55/20	Brzeście Samo	0,0019	0,0019		Tereny komunikacyjne	280,00				
		55/22	Brzeście Samo	0,0091	0,0091		Tereny komunikacyjne	1 246,00				
		56/1	Brzeście Samo	0,0036	0,0036		Tereny komunikacyjne	484,00				
		27/1	Brzeście Samo	0,0018	0,0018		Tereny komunikacyjne	247,00				
		79/1	Brzeście Samo	0,0120	0,0120		Tereny komunikacyjne	1 645,00				
		59/1	Brzeście Samo	0,0089	0,0089		Tereny komunikacyjne	1 220,00				
		60/3	Brzeście Samo	0,0030	0,0030		Tereny komunikacyjne	411,00				
		102/5	Brzeście Samo	0,0576	0,0576		Tereny komunikacyjne	7 897,00				
		102/7	Brzeście Samo	0,0422	0,0422		Tereny komunikacyjne	5 786,00				
		102/13	Brzeście Samo	0,0470	0,0470		Tereny komunikacyjne	6 444,00				
		102/15	Brzeście Samo	0,0033	0,0033		Tereny komunikacyjne	452,00				
		82/1	Brzeście Samo	0,0018	0,0018		Tereny komunikacyjne	247,00				
		83/5	Brzeście Samo	0,0056	0,0056		Tereny komunikacyjne	768,00				
		83/7	Brzeście Samo	0,0318	0,0318		Tereny komunikacyjne	4 360,00				
		31/7	Brzeście Samo	0,0069	0,0069		Tereny komunikacyjne	946,00				
		31/5	Brzeście Samo	0,0144	0,0144		Tereny komunikacyjne	1 974,00				
		83/7	Brzeście Samo	0,0318	0,0318		Tereny komunikacyjne	4 360,00				
		84/1	Brzeście Samo	0,0281	0,0281		Tereny komunikacyjne	3 990,00				
		86/1	Brzeście Samo	0,0077	0,0077		Tereny komunikacyjne	1 056,00				
		33/1	Brzeście Samo	0,0006	0,0006		Tereny komunikacyjne	82,00				
		87/1	Brzeście Samo	0,0135	0,0135		Tereny komunikacyjne	1 851,00				
		34/1	Brzeście Samo	0,0104	0,0104		Tereny komunikacyjne	1 426,00				
	68331/4	36/5	Brzeście Samo	0,0050	0,0050		Tereny komunikacyjne	686,00				
		88/1	Brzeście Samo	0,0243	0,0243		Tereny komunikacyjne	3 332,00				
		89/1	Brzeście Samo	0,0326	0,0326		Tereny komunikacyjne	4 465,00				
	68331/4	90/4	Brzeście Samo	0,0097	0,0097		Tereny komunikacyjne	1 330,00				
		90/6	Brzeście Samo	0,0099	0,0099		Tereny komunikacyjne	1 357,00				
		90/8	Brzeście Samo	0,0093	0,0093		Tereny komunikacyjne	1 275,00				
		91/1	Brzeście Samo	0,0704	0,0704		Tereny komunikacyjne	9 652,00				
		41/3	Brzeście Samo	0,0064	0,0064		Tereny komunikacyjne	877,00				
		42/1	Brzeście Samo	0,0302	0,0302		Tereny komunikacyjne	4 140,00				
		92/7	Brzeście Samo	0,0066	0,0066		Tereny komunikacyjne	905,00				
		93/1	Brzeście Samo	0,0136	0,0136		Tereny komunikacyjne	1 865,00				

Działki pod drogami powiatowymi (bezpośrednie gospodarowanie Zarządu do czasu przekazania działek w trybie zarząd na rzecz Powiatowego Zarządu Drog w Polniku)

W bezpośrednim gospodarowaniu Zarząd Powiatu Polniskiego

Lp	Nr księgi wieczystej (PL1L)	Nr działki wg ewidencji gruntów	Nieruchomość			Oznaczenie użytku wg EGIB	Wartość nieruchomości (gruntu) w zł	Jedn	Nazwa i adres jednostki	Uwagi
			Położenie	Powierzchnia w ha	Powierzchnia użytku w ha					
			4	5	6	7	8	9	10	11
		43/1	Brzeście Samo	0,0105	0,0105	Tereny komunikacyjne	1 440,00			
		94/3	Brzeście Samo	0,0063	0,0063	Tereny komunikacyjne	864,00			
		45/1	Brzeście Samo	0,0106	0,0106	Tereny komunikacyjne	1 453,00			
		96	Młodochowo Nowe	0,4400	0,4400	Tereny komunikacyjne	64 636,00			
		19/2	Baraki	0,1317	0,1317	Tereny komunikacyjne	19 610,00			
	66183/1	61/2	Miasto Płotsk	0,0290	0,0290	Tereny komunikacyjne	26 610,00			
	66183/1	2595/28	Miasto Płotsk	0,0341	0,0341	Tereny komunikacyjne	31 290,00			
	66183/1	2595/25	Miasto Płotsk	0,1135	0,1135	Tereny komunikacyjne	104 148,00			
	66183/1	107/2	Miasto Płotsk	0,0012	0,0012	Tereny komunikacyjne	1 101,00			
	66183/1	168/1	Miasto Płotsk	0,0015	0,0015	Tereny komunikacyjne	1 376,00			
	66183/1	167/5	Miasto Płotsk	0,0093	0,0093	Tereny komunikacyjne	8 534,00			
	66183/1	137/2	Miasto Płotsk	0,0012	0,0012	Tereny komunikacyjne	1 101,00			
	66183/1	104/2	Miasto Płotsk	0,0342	0,0342	Tereny komunikacyjne	31 382,00			
	66183/1	2593/25	Miasto Płotsk	0,0024	0,0024	Tereny komunikacyjne	2 202,00			
		268/29	Płotsk	0,0750	0,0750	Tereny komunikacyjne	54 435,00			
		218	Sochocin	2,0600	2,0600	Tereny komunikacyjne	317 034,00			
	60627/0	218	Soboklęczysz	0,2100	0,2100	Tereny komunikacyjne	31 269,00			
	60627/0	200	Soboklęczysz	2,4900	2,4900	Tereny komunikacyjne	370 761,00			
		31/2	Pluskocin	2,5351	2,5351	Tereny komunikacyjne	463 416,00			
		106/1	Joniec	0,9800	0,9800	Tereny komunikacyjne	145 922,00			
		295/3	Smardzewo	0,0026	0,0026	Grunty orne	400,00			
		164/1	Szereminek	0,0488	0,0488	Tereny komunikacyjne	7 232,00			
		121	Słotwin	0,5100	0,5100	Tereny komunikacyjne	38 556,00			
		99	Stare Olszyny	1,6800	1,6800	Tereny komunikacyjne	127 008,00			
		69/1	Sadówiec	1,3000	1,3000	Tereny komunikacyjne	232 440,00			
		6	Naborowo	1,1100	1,1100	Tereny komunikacyjne	188 468,00			
		70	Olszyny Nowe	0,6600	0,6600	Tereny komunikacyjne	49 896,00			
	60627/0	81	Osiek	2,0000	2,0000	Tereny komunikacyjne	297 800,00			
	60627/0	134	Joniec Kolonia	1,3500	1,3500	Tereny komunikacyjne	201 015,00			
		136/3	Radzyminiek	0,7579	0,7579	Tereny komunikacyjne	138 544,12			
		87/2	Radzymin	1,1473	1,1473	Tereny komunikacyjne	209 726,44			
		45	Radzymin	0,5800	0,5800	Tereny komunikacyjne	106 024,00			
		69	Wichorowo	1,4900	1,4900	Tereny komunikacyjne	272 372,00			
	61732/6	193	Krysk	1,0300	1,0300	Tereny komunikacyjne	188 284,00			
	61732/6	70	Krysk	1,5800	1,5800	Tereny komunikacyjne	288 824,00			
	61732/6	125/1	Drochówka	2,2500	2,2500	Tereny komunikacyjne	411 300,00			
	61732/6	10	Pieścidla	0,6700	0,6700	Tereny komunikacyjne	122 476,00			
	61732/6	175	Postróże	2,0800	2,0800	Tereny komunikacyjne	360 224,00			
	61732/6	75	Rabież	0,7700	0,7700	Tereny komunikacyjne	140 756,00			
	61732/6	81	Januszewo	3,5500	3,5500	Tereny komunikacyjne	648 940,00			
		40	Konyciska	1,0500	1,0500	Tereny komunikacyjne	81 270,00			
		38/2	Konyciska	1,1119	1,1119	Tereny komunikacyjne	198 608,00			
		44/2	Wiliany	1,6858	1,6858	Tereny komunikacyjne	301 421,00			
		102/2	Wiliany	0,3800	0,3800	Tereny komunikacyjne	29 412,00			
		87	Załuski	2,1900	2,1900	Tereny komunikacyjne	391 572,00			
		133	Sokolniki	3,4700	3,4700	Tereny komunikacyjne	405 990,00			
		436	Baboszewo	3,4100	3,4100	Tereny komunikacyjne	398 970,00			
		138/11	Biele Brzeznicza	0,0045	0,0045	Tereny komunikacyjne	670,00			
		93/4	Dłużniewo	0,5400	0,5400	Tereny komunikacyjne	50 760,00			
		367/1	Miszewo Wielkie	2,0200	2,0200	Tereny komunikacyjne	300 778,00			
		299	Grabie	2,4600	2,4600	Tereny komunikacyjne	366 294,00			
	70541/6	1520	Miasto Raciąż	0,4648	0,4648	Tereny komunikacyjne	119 500,00			
	70541/6	1541	Miasto Raciąż	0,1848	0,1848	Tereny komunikacyjne	47 512,00			
		156/6	Biele Brzeznicza	0,0137	0,0137	Tereny komunikacyjne	1 289,00			
		254/5	Biele Brzeznicza	0,0121	0,0121	Tereny komunikacyjne	1 139,00			
		211/2	Kondrąjec	0,0244	0,0244	Tereny komunikacyjne	2 296,00			
		1703/1	Półka Raciąż	0,0211	0,0211	Tereny komunikacyjne	2 243,00			

Działki pod drogami powiatowymi
(bezpośrednie gospodarowanie Zarządu do czasu
przekazania działek w trybie zarząd
na rzecz Powiatowego Zarządu Drog w Płotsku)

Zarząd Powiatu Płotkiego

W bezpośrednim gospodarowaniu

LP	Nr księgi wieczystej (P/L/L)	Nr działki wg ewidencji gruntów	Nieruchomość				Oznaczenie użytku wg EGIB	Wartość nieruchomości (gruntu) w zł	Prawo do nieruchomości przysługujące powiatowej jednostce organizacyjnej, powiatowej osobie prawnej oraz innym jednostkom lub osobom prawnym	Nazwa i adres jednostki	Uwagi
			Położenie	Powierzchnia w ha	Powierzchnia użytku w ha						
1											
		1699/5	Polka Racąż	0,0167	0,0167	Tereny komunikacyjne	1 775,00				
		1699/3	Polka Racąż	0,0680	0,0680	Tereny komunikacyjne	7 228,00				
		1698/1	Polka Racąż	0,0557	0,0557	Tereny komunikacyjne	5 921,00				
		1612/1	Polka Racąż	0,0007	0,0007	Tereny komunikacyjne	74,00				
		1690/1	Polka Racąż	0,0573	0,0573	Tereny komunikacyjne	6 091,00				
		1684/1	Polka Racąż	0,0028	0,0028	Tereny komunikacyjne	298,00				
		1692/1	Polka Racąż	0,0681	0,0681	Tereny komunikacyjne	7 239,00				
		1693/1	Polka Racąż	0,0314	0,0314	Tereny komunikacyjne	3 338,00				
		1696/1	Polka Racąż	0,0658	0,0658	Tereny komunikacyjne	6 995,00				
		1697/1	Polka Racąż	0,0431	0,0431	Tereny komunikacyjne	4 582,00				
		183/1	Budy Kraszewskie	0,0062	0,0062	Tereny komunikacyjne	659,00				
		183/9	Budy Kraszewskie	0,0051	0,0051	Tereny komunikacyjne	542,00				
		183/7	Budy Kraszewskie	0,0286	0,0286	Tereny komunikacyjne	3 040,00				
		183/5	Budy Kraszewskie	0,0739	0,0739	Tereny komunikacyjne	7 856,00				
		181/1	Budy Kraszewskie	0,0587	0,0587	Tereny komunikacyjne	6 240,00				
		173/1	Budy Kraszewskie	0,0330	0,0330	Tereny komunikacyjne	3 508,00				
		172/1	Budy Kraszewskie	0,0481	0,0481	Tereny komunikacyjne	5 113,00				
		171/1	Budy Kraszewskie	0,0027	0,0027	Tereny komunikacyjne	287,00				
		140/1	Budy Kraszewskie	0,0333	0,0333	Tereny komunikacyjne	3 540,00				
		139/1	Budy Kraszewskie	0,0292	0,0292	Tereny komunikacyjne	3 104,00				
		138/1	Budy Kraszewskie	0,0267	0,0267	Tereny komunikacyjne	2 938,00				
		136/3	Budy Kraszewskie	0,0324	0,0324	Tereny komunikacyjne	3 444,00				
		135/1	Budy Kraszewskie	0,0128	0,0128	Tereny komunikacyjne	1 361,00				
		134/1	Budy Kraszewskie	0,0118	0,0118	Tereny komunikacyjne	1 294,00				
		133/1	Budy Kraszewskie	0,0102	0,0102	Tereny komunikacyjne	1 084,00				
		132/1	Budy Kraszewskie	0,0128	0,0128	Tereny komunikacyjne	1 361,00				
		128/1	Budy Kraszewskie	0,0015	0,0015	Tereny komunikacyjne	159,00				
		3548/12	Budy Kraszewskie	0,0422	0,0422	Tereny komunikacyjne	4 486,00				
		127/1	Budy Kraszewskie	0,0499	0,0499	Tereny komunikacyjne	5 304,00				
		122/6	Budy Kraszewskie	0,0491	0,0491	Tereny komunikacyjne	5 219,00				
		122/3	Budy Kraszewskie	0,0028	0,0028	Tereny komunikacyjne	298,00				
		102/3	Budy Kraszewskie	0,0536	0,0536	Tereny komunikacyjne	5 698,00				
		101/1	Budy Kraszewskie	0,0010	0,0010	Tereny komunikacyjne	106,00				
		100/1	Budy Kraszewskie	0,0170	0,0170	Tereny komunikacyjne	1 807,00				
		99/1	Budy Kraszewskie	0,0209	0,0209	Tereny komunikacyjne	2 222,00				
		98/1	Budy Kraszewskie	0,0210	0,0210	Tereny komunikacyjne	2 232,00				
		3551/1	Budy Kraszewskie	0,1781	0,1781	Tereny komunikacyjne	18 932,00				
		3550/1	Budy Kraszewskie	0,2141	0,2141	Tereny komunikacyjne	22 759,00				
		4/1	Budy Kraszewskie	0,0236	0,0236	Tereny komunikacyjne	2 509,00				
		5/1	Budy Kraszewskie	0,0248	0,0248	Tereny komunikacyjne	2 647,00				
		41/1	Budy Kraszewskie	0,0042	0,0042	Tereny komunikacyjne	446,00				
		43/1	Budy Kraszewskie	0,0228	0,0228	Tereny komunikacyjne	2 424,00				
		9/1	Budy Kraszewskie	0,0026	0,0026	Tereny komunikacyjne	276,00				
		44/1	Budy Kraszewskie	0,0971	0,0971	Tereny komunikacyjne	10 322,00				
		3548/10	Budy Kraszewskie	0,0756	0,0756	Tereny komunikacyjne	8 036,00				
		61/1	Budy Kraszewskie	0,0400	0,0400	Tereny komunikacyjne	4 252,00				
		34/1	Budy Kraszewskie	0,0233	0,0233	Tereny komunikacyjne	2 477,00				
		62/1	Budy Kraszewskie	0,0514	0,0514	Tereny komunikacyjne	5 464,00				
		63/1	Budy Kraszewskie	0,0162	0,0162	Tereny komunikacyjne	1 722,00				
		64/1	Budy Kraszewskie	0,0151	0,0151	Tereny komunikacyjne	1 605,00				
		3548/1	Budy Kraszewskie	0,0152	0,0152	Tereny komunikacyjne	1 616,00				
		67/1	Budy Kraszewskie	0,0061	0,0061	Tereny komunikacyjne	648,00				
		68/1	Budy Kraszewskie	0,0062	0,0062	Tereny komunikacyjne	659,00				
		69/1	Budy Kraszewskie	0,0190	0,0190	Tereny komunikacyjne	2 020,00				
		71/1	Budy Kraszewskie	0,0081	0,0081	Tereny komunikacyjne	861,00				
		73/1	Budy Kraszewskie	0,0048	0,0048	Tereny komunikacyjne	510,00				
		75/1	Budy Kraszewskie	0,0036	0,0036	Tereny komunikacyjne	383,00				

W bezpośrednim gospodarowaniu

Zarząd Powiatu Płockiego

Działki pod drogami powiatowymi (bezpośrednie gospodarowanie Zarządu do czasu przekazania działek w twój zarząd na rzecz Powiatowego Zarządu Drog w Płocku)

Lp	Nieruchomość					Oznaczenie użytku wg EGIB	Wartość nieruchomości (gruntu) w zł	Prawo do nieruchomości przysługujące powiatowej osobie prawnej oraz innym jednostkom lub osobom prawnym	Nazwa i adres jednostki	Uwagi
	Nr księgi wieczystej (PL1L)	Nr działki wg ewidencji gruntów	Położenie	Powierzchnia w ha	Powierzchnia użytku w ha					
1	2	3	4	5	6	7	8	9	10	11
		6/7	Stobiec	0,0068	0,0068	Tereny komunikacyjne	754,00			
		6/9	Stobiec	0,0016	0,0016	Tereny komunikacyjne	177,00			
		12/1	Stobiec	0,0025	0,0025	Tereny komunikacyjne	277,00			
		14/3	Stobiec	0,0097	0,0097	Tereny komunikacyjne	1 076,00			
		14/5	Stobiec	0,0058	0,0058	Tereny komunikacyjne	643,00			
		16/1	Stobiec	0,0206	0,0206	Tereny komunikacyjne	2 285,00			
		19/3	Stobiec	0,0149	0,0149	Tereny komunikacyjne	1 652,00			
		22/5	Stobiec	0,0126	0,0126	Tereny komunikacyjne	1 397,00			
		25/1	Stobiec	0,0040	0,0040	Tereny komunikacyjne	444,00			
		34/1	Stobiec	0,0011	0,0011	Tereny komunikacyjne	122,00			
		36/1	Stobiec	0,0067	0,0067	Tereny komunikacyjne	743,00			
		39/1	Stobiec	0,0035	0,0035	Tereny komunikacyjne	388,00			
		42/5	Stobiec	0,0030	0,0030	Tereny komunikacyjne	333,00			
		41/1	Stobiec	0,0060	0,0060	Tereny komunikacyjne	665,00			
		45/1	Stobiec	0,0050	0,0050	Tereny komunikacyjne	555,00			
		48/1	Stobiec	0,0012	0,0012	Tereny komunikacyjne	133,00			
		36/3	Gawarzec Dolny	0,0116	0,0116	Tereny komunikacyjne	1 286,00			
		35/1	Gawarzec Dolny	0,0192	0,0192	Tereny komunikacyjne	2 129,00			
		34/1	Gawarzec Dolny	0,0195	0,0195	Tereny komunikacyjne	2 163,00			
		33/1	Gawarzec Dolny	0,0096	0,0096	Tereny komunikacyjne	1 065,00			
		32/1	Gawarzec Dolny	0,0085	0,0085	Tereny komunikacyjne	943,00			
		31/1	Gawarzec Dolny	0,0202	0,0202	Tereny komunikacyjne	2 240,00			
		30/1	Gawarzec Dolny	0,0054	0,0054	Tereny komunikacyjne	599,00			
		27/6	Gawarzec Dolny	0,0101	0,0101	Tereny komunikacyjne	1 120,00			
		27/4	Gawarzec Dolny	0,0012	0,0012	Tereny komunikacyjne	133,00			
		27/8	Gawarzec Dolny	0,0105	0,0105	Tereny komunikacyjne	1 164,00			
		26/3	Gawarzec Dolny	0,0091	0,0091	Tereny komunikacyjne	1 009,00			
		26/5	Gawarzec Dolny	0,0140	0,0140	Tereny komunikacyjne	1 553,00			
		24/1	Gawarzec Dolny	0,0138	0,0138	Tereny komunikacyjne	1 530,00			
		23/1	Gawarzec Dolny	0,0108	0,0108	Tereny komunikacyjne	1 198,00			
		25/1	Gawarzec Dolny	0,0161	0,0161	Tereny komunikacyjne	1 785,00			
		22/1	Gawarzec Dolny	0,0059	0,0059	Tereny komunikacyjne	654,00			
		21/1	Gawarzec Dolny	0,0025	0,0025	Tereny komunikacyjne	277,00			
		20/1	Gawarzec Dolny	0,0149	0,0149	Tereny komunikacyjne	1 652,00			
		17/1	Gawarzec Dolny	0,0085	0,0085	Tereny komunikacyjne	943,00			
		16/1	Gawarzec Dolny	0,0338	0,0338	Tereny komunikacyjne	3 748,00			
		88/1	Gawarzec Górny	0,0442	0,0442	Tereny komunikacyjne	4 902,00			
		91/1	Gawarzec Górny	0,0406	0,0406	Tereny komunikacyjne	4 503,00			
		119/1	Gawarzec Górny	0,0007	0,0007	Tereny komunikacyjne	78,00			
		92/6	Gawarzec Górny	0,0165	0,0165	Tereny komunikacyjne	1 830,00			
		92/8	Gawarzec Górny	0,0205	0,0205	Tereny komunikacyjne	2 273,00			
		92/10	Gawarzec Górny	0,0080	0,0080	Tereny komunikacyjne	887,00			
		92/12	Gawarzec Górny	0,0145	0,0145	Tereny komunikacyjne	1 608,00			
		86/19	Gawarzec Górny	0,0018	0,0018	Tereny komunikacyjne	200,00			
		86/20	Gawarzec Górny	0,0053	0,0053	Tereny komunikacyjne	588,00			
		86/22	Gawarzec Górny	0,0325	0,0325	Tereny komunikacyjne	3 604,00			
		86/13	Gawarzec Górny	0,0166	0,0166	Tereny komunikacyjne	1 841,00			
		86/17	Gawarzec Górny	0,0080	0,0080	Tereny komunikacyjne	887,00			
		86/15	Gawarzec Górny	0,0016	0,0016	Tereny komunikacyjne	177,00			
		1/5	Gawarzec Górny	0,0295	0,0295	Tereny komunikacyjne	3 272,00			
		1/3	Gawarzec Górny	0,0362	0,0362	Tereny komunikacyjne	4 015,00			
		2/1	Gawarzec Górny	0,0718	0,0718	Tereny komunikacyjne	7 963,00			
		3/5	Gawarzec Górny	0,0313	0,0313	Tereny komunikacyjne	3 471,00			
		3/3	Gawarzec Górny	0,0231	0,0231	Tereny komunikacyjne	2 562,00			
		126/1	Gawarzec Górny	0,0467	0,0467	Tereny komunikacyjne	5 179,00			
		103/1	Gawarzec Górny	0,0004	0,0004	Tereny komunikacyjne	44,00			
		5/1	Gawarzec Górny	0,0242	0,0242	Tereny komunikacyjne	2 684,00			
		86/1	Garwolewo	0,0143	0,0143	Tereny komunikacyjne	1 586,00			

W bezpośrednim gospodarowaniu

Zarząd Powiatu Płońskiego

Działki pod drogami powiatowymi (bezpośrednie gospodarowanie Zarządu do czasu przekazania działek w trwały zarząd na rzecz Powiatowego Zarządu Dróg w Płońsku)

Lp	Nieruchomość						Jednostka organizacyjna		Uwagi	
	Nr księgi wieczystej (PL1L)	Nr działki wg ewidencji gruntów	Położenie	Powierzchnia w ha	Powierzchnia użytku w ha	Oznaczenie użytku wg EGiB	Wartość nieruchomości (gruntu) w zł	Prawo do nieruchomości przysługujące powiatowej jednostce organizacyjnej, powiatowej osobie prawnej oraz innym jednostkom lub osobom prawnym		Nazwa i adres jednostki
1	2	3	4	5	6	7	8	9	10	11
		1657/44	Folwark Raciąż	0,0010	0,0010	Tereny komunikacyjne	97,00			
		1657/46	Folwark Raciąż	0,0004	0,0004	Tereny komunikacyjne	39,00			
		1658/36	Folwark Raciąż	0,0003	0,0003	Tereny komunikacyjne	29,00			
		1658/38	Folwark Raciąż	0,0006	0,0006	Tereny komunikacyjne	58,00			
		1658/40	Folwark Raciąż	0,0008	0,0008	Tereny komunikacyjne	78,00			
		1658/44	Folwark Raciąż	0,0008	0,0008	Tereny komunikacyjne	78,00			
		1658/42	Folwark Raciąż	0,0017	0,0017	Tereny komunikacyjne	165,00			
		1658/46	Folwark Raciąż	0,0027	0,0027	Tereny komunikacyjne	262,00			
		1658/48	Folwark Raciąż	0,0048	0,0048	Tereny komunikacyjne	466,00			
		1659/3	Folwark Raciąż	0,0035	0,0035	Tereny komunikacyjne	340,00			
		1659/5	Folwark Raciąż	0,0126	0,0126	Tereny komunikacyjne	1 222,00			
		1659/6	Folwark Raciąż	0,0085	0,0085	Tereny komunikacyjne	824,00			
		1671/3	Folwark Raciąż	0,0156	0,0156	Tereny komunikacyjne	1 513,00			
		1672/9	Folwark Raciąż	0,0016	0,0016	Tereny komunikacyjne	155,00			
		1672/11	Folwark Raciąż	0,0017	0,0017	Tereny komunikacyjne	165,00			
		1672/13	Folwark Raciąż	0,0002	0,0002	Tereny komunikacyjne	19,00			
		1672/15	Folwark Raciąż	0,0005	0,0005	Tereny komunikacyjne	49,00			
		1673/5	Folwark Raciąż	0,0019	0,0019	Tereny komunikacyjne	184,00			
		1673/3	Folwark Raciąż	0,0151	0,0151	Tereny komunikacyjne	1 465,00			
		1674/51	Folwark Raciąż	0,0050	0,0050	Tereny komunikacyjne	485,00			
		1674/53	Folwark Raciąż	0,0045	0,0045	Tereny komunikacyjne	436,00			
		1674/57	Folwark Raciąż	0,0046	0,0046	Tereny komunikacyjne	446,00			
		1674/59	Folwark Raciąż	0,0082	0,0082	Tereny komunikacyjne	601,00			
		1674/55	Folwark Raciąż	0,0056	0,0056	Tereny komunikacyjne	543,00			
		1674/47	Folwark Raciąż	0,0061	0,0061	Tereny komunikacyjne	592,00			
		1674/49	Folwark Raciąż	0,0019	0,0019	Tereny komunikacyjne	184,00			
		1675/5	Folwark Raciąż	0,0014	0,0014	Tereny komunikacyjne	136,00			
		62	Kiniki	2,8300	2,8300	Tereny komunikacyjne	274 510,00			
		64/1	Kiniki	0,0078	0,0078	grunty rolne	757,00			
		63/3	Kiniki	0,0436	0,0436	grunty rolne	4 229,00			
		1/12	Kiniki	0,0008	0,0008	Tereny komunikacyjne	78,00	W bezpośrednim gospodarowaniu	Zarząd Powiatu Płońskiego	Działki pod drogami powiatowymi (bezpośrednie gospodarowanie Zarządu do czasu przekazania działek w trwały zarząd na rzecz Powiatowego Zarządu Dróg w Płońsku)
		1/14	Kiniki	0,0007	0,0007	Tereny komunikacyjne	68,00			
		1/16	Kiniki	0,0005	0,0005	Tereny komunikacyjne	49,00			
		1/18	Kiniki	0,0005	0,0005	Tereny komunikacyjne	49,00			
		1/20	Kiniki	0,0197	0,0197	Tereny komunikacyjne	1 911,00			
		2/1	Kiniki	0,0175	0,0175	Tereny komunikacyjne	1 698,00			
		3/1	Kiniki	0,0265	0,0265	Tereny komunikacyjne	2 571,00			
		5/1	Kiniki	0,0004	0,0004	Tereny komunikacyjne	39,00			
		6/3	Kiniki	0,0014	0,0014	Tereny komunikacyjne	136,00			
		6/5	Kiniki	0,0018	0,0018	Tereny komunikacyjne	175,00			
		6/6	Kiniki	0,0011	0,0011	Tereny komunikacyjne	107,00			
		7/1	Kiniki	0,0025	0,0025	Tereny komunikacyjne	242,00			
		8/1	Kiniki	0,0012	0,0012	Tereny komunikacyjne	116,00			
		9/1	Kiniki	0,0006	0,0006	Tereny komunikacyjne	58,00			
		10/1	Kiniki	0,0009	0,0009	Tereny komunikacyjne	87,00			
		11/1	Kiniki	0,0020	0,0020	Tereny komunikacyjne	194,00			
		12/1	Kiniki	0,0025	0,0025	Tereny komunikacyjne	242,00			
		13/1	Kiniki	0,0015	0,0015	Tereny komunikacyjne	146,00			
		44/1	Kiniki	0,0006	0,0006	Tereny komunikacyjne	58,00			
		45/1	Kiniki	0,0051	0,0051	Tereny komunikacyjne	495,00			
		65/1	Kiniki	0,0207	0,0207	Tereny komunikacyjne	2 008,00			
		66/3	Kiniki	0,0185	0,0185	Tereny komunikacyjne	1 794,00			
		67/1	Kiniki	0,0052	0,0052	Tereny komunikacyjne	504,00			
		68/1	Kiniki	0,0098	0,0098	Tereny komunikacyjne	951,00			
		69/1	Kiniki	0,0151	0,0151	Tereny komunikacyjne	1 465,00			
		71/1	Kiniki	0,0014	0,0014	Tereny komunikacyjne	136,00			
		72/1	Kiniki	0,0011	0,0011	Tereny komunikacyjne	107,00			
		73/1	Kiniki	0,0010	0,0010	Tereny komunikacyjne	97,00			

Lp	Nieruchomość						Jednostka organizacyjna		Uwagi	
	Nr księgi wieczystej (PL1L)	Nr działki wg ewidencji gruntów	Położenie	Powierzchnia w ha	Powierzchnia użytku w ha	Oznaczenie użytku wg EGiB	Wartość nieruchomości (gruntu) w zł	Prawo do nieruchomości przysługujące powiatowej jednostce organizacyjnej, powiatowej osobie prawnej oraz innym jednostkom lub osobom prawnym		Nazwa i adres jednostki
1	2	3	4	5	6	7	8	9	10	11
		74/1	Kiniki	0,0004	0,0004	Tereny komunikacyjne	39,00	W bezpośrednim gospodarowaniu	Zarząd Powiatu Płońskiego	Działki pod drogami powiatowymi (bezpośrednie gospodarowanie Zarządu do czasu przekazania działek w trwały zarząd na rzecz Powiatowego Zarządu Dróg w Płońsku)
		74/2	Kiniki	0,0010	0,0010	Tereny komunikacyjne	97,00			
		76/3	Kiniki	0,0036	0,0036	Tereny komunikacyjne	349,00			
		77/5	Kiniki	0,0034	0,0034	Tereny komunikacyjne	330,00			
		78/3	Kiniki	0,0014	0,0014	Tereny komunikacyjne	136,00			
		133/1	Kiniki	0,0007	0,0007	Tereny komunikacyjne	68,00			
		1324/8	Miasto Raciąż	0,6982	0,6982	Tereny komunikacyjne	41 892,00			
		23/26	PGR Nacpolsk	0,0290	0,0290	Tereny komunikacyjne	4 350,00			
		148/1	Nowe Miasto	0,0826	0,0826	Tereny komunikacyjne	12 299,00			
		151/1	Nowe Miasto	0,0446	0,0270	grunty orne	6 641,00			
					0,0176	lasy				
Razem				483,4106	483,4106		46 176 359,16			

Sporządził(a):


 Joanna Machaj-Paruszewska
 inspektor w Wydziale Geodezji,
 Katastru i Gospodarki Nieruchomościami

Zatwierdził(a):

Z up. STAROSTY

 inż. Jacek Dadan
 Naczelnik Wydziału Geodezji i Katastru
 i Gospodarki Nieruchomościami
 GŁOŚCIEC POWIATOWY

INFORMACJA O ZMIANIE W STANIE MIENIA KOMUNALNEGO

LP	Sposób zagospodarowania	Powierzchnia w ha	Wartość nieruchomości (gruntów) w zł	Powierzchnia w ha	Wartość nieruchomości (gruntów) w zł
		na dzień 31.12.2024 r.		na dzień 31.12.2025 r.	
1	2	3	4	5	6
1	W bezpośrednim gospodarowaniu / zarządzie	4,5469	1 167 422,08	4,7575	2 002 164,08
2	Oddane w użyczenie	0,0566	6 500,00	0,1777	28 802,00
3	Oddane w dzierżawę	0,4351	45 988,40	0,4351	45 988,40
4	Trwały zarząd	27,5869	3 861 124,27	27,3890	3 835 762,53
5	Nieodpłatne użytkowanie	4,8177	903 550,62	4,8019	900 636,52
6	W bezpośrednim gospodarowaniu / zarządzie (drogi powiatowe)	440,1048	38 591 437,63	445,8494	39 363 005,63
Razem		477,5480	44 576 023,00	483,4106	46 176 359,16

Sporządził(a):

Joanna Machaj-Paruszevska
inspektor w Wydziale Geodezji,
Katastru i Gospodarki Nieruchomościami

Zatwierdził:

Z up. STAROSTY


inż. Jacek Dadan

Naczelnik Wydziału Geodezji Katastru
i Gospodarki Nieruchomościami


STRUKTURA MIENIA POWIATU PŁOŃSKIEGO

Lp	Rodzaj gruntu	Stan na dzień 31.12.2024 r. Powierzchnia w ha	Stan na dzień 31.12.2025 r. Powierzchnia w ha	Różnica (3.-2.)	Uwagi
	1.	2.	3.	4.	5.
1.	tereny mieszaniowe	2,0156	2,0156	0,0000	
2.	inne tereny zabudowane	12,4807	12,6765	0,1958	
3.	nieużytki	0,8128	0,8128	0,0000	
4.	grunty pod rowami	0,0512	0,0512	0,0000	
5.	lasy	1,0014	1,0190	0,0176	
6.	łąki trwałe	0,1856	0,1856	0,0000	
7.	grunty orne	11,5884	11,6899	0,1015	
8.	pastwiska trwałe	0,6154	0,6154	0,0000	
9.	grunty rolne zabudowane	1,6495	1,6495	0,0000	
10.	sady	0,6316	0,6316	0,0000	
11.	grunty zadrzewione i zakrzewione	0,0756	0,0756	0,0000	
12.	tereny komunikacyjne	446,4402	451,9731	5,5329	
13.	zurbanizowane tereny niezabudowane lub w trakcie zabudowy	0,0000	0,0148	0,0148	
Razem		477,5480	483,4106		

Sporządził(a):


 Joanna Machaj-Paruszevska
 inspektor w Wydziale Geodezji,
 Katastru i Gospodarki Nieruchomościami

Zatwierdził:


 Z upr. KRS/1057/2025
 inż. Jacek Duda
 Naczelnik Wydziału Geodezji, Katastru
 i Gospodarki Nieruchomościami
 GEODETA POWIATOWY